

圖例 LEGEND

A/HK/2 (16.4.04) 獲批准的申請
APPROVED APPLICATION

A/HK/2 (16.4.04) 會議日期
DATE OF MEETING

A/HK/2 (16.4.04) 申請編號
APPLICATION NUMBER

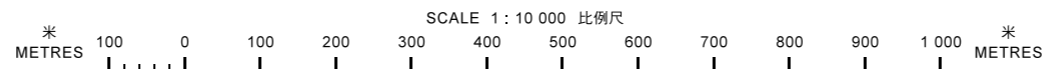
申請處所 (停車場位於平台之下)
APPLICATION PREMISES
(VEHICLE PARK UNDER PODIUM)

房屋發展界線
HOUSING DEVELOPMENT
BOUNDARY

申請處所界線只作識別用
APPLICATION PREMISES BOUNDARY FOR
IDENTIFICATION PURPOSE ONLY

位置圖 LOCATION PLAN

臨時公眾停車場(貨櫃車除外)
(只適用於剩餘的月租泊車位) (為期5年)
香港香港仔石排灣
TEMPORARY PUBLIC VEHICLE PARK
(EXCLUDING CONTAINER VEHICLE)
(SURPLUS MONTHLY VEHICLE PARKING SPACES ONLY)
FOR A PERIOD OF 5 YEARS
SHEK PAI WAN ESTATE, ABERDEEN, HONG KONG

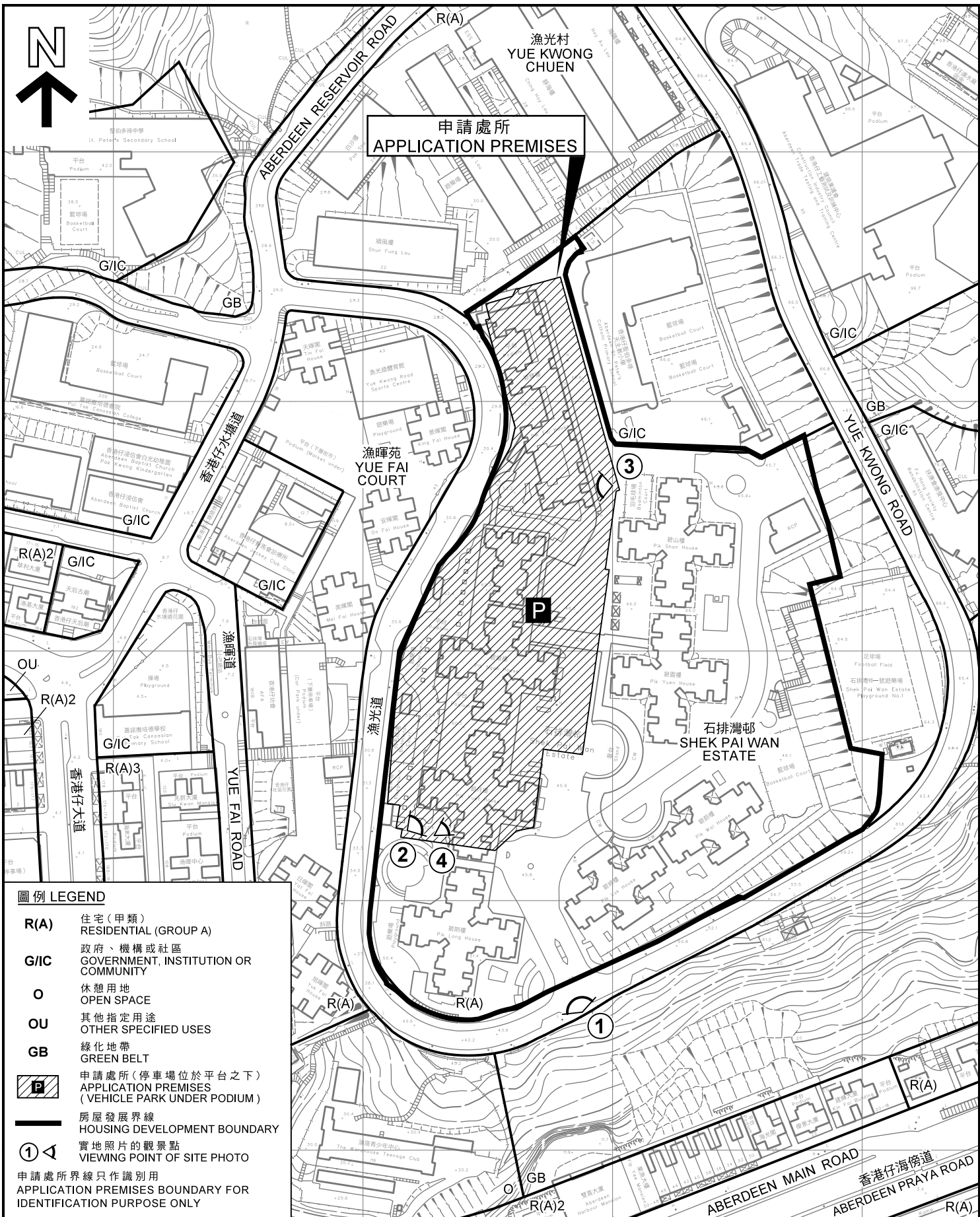


本摘要圖於2018年5月3日擬備，
所根據的資料為於2018年8月21日
核准的分區計劃大綱圖編號S/H15/33
EXTRACT PLAN PREPARED ON 3.5.2019
BASED ON OUTLINE ZONING PLAN No. S/H15/33
APPROVED ON 21.8.2018


規劃署
PLANNING DEPARTMENT

參考編號
REFERENCE No.
A/H15/281

圖 PLAN
A - 1



圖例 LEGEND


- R(A)** 住宅(甲類)
RESIDENTIAL (GROUP A)
- G/IC** 政府、機構或社區
GOVERNMENT, INSTITUTION OR COMMUNITY
- O** 休憩用地
OPEN SPACE
- OU** 其他指定用途
OTHER SPECIFIED USES
- GB** 綠化地帶
GREEN BELT
-  申請處所(停車場位於平台之下)
APPLICATION PREMISES
(VEHICLE PARK UNDER PODIUM)
- 房屋發展界線
HOUSING DEVELOPMENT BOUNDARY
- ①** 實地照片的觀景點
VIEWING POINT OF SITE PHOTO

申請處所界線只作識別用
APPLICATION PREMISES BOUNDARY FOR IDENTIFICATION PURPOSE ONLY

平面圖 SITE PLAN

臨時公眾停車場(貨櫃車除外)
(只適用於剩餘的月租泊車位)(為期5年)
香港香港仔石排灣邨
TEMPORARY PUBLIC VEHICLE PARK
(EXCLUDING CONTAINER VEHICLE)
(SURPLUS MONTHLY VEHICLE PARKING SPACES ONLY)
FOR A PERIOD OF 5 YEARS
SHEK PAI WAN ESTATE, ABERDEEN, HONG KONG

SCALE 1 : 2 000 比例尺



本摘要圖於2019年5月3日擬備，
所根據的資料為測量圖編號
11-SW-23D

EXTRACT PLAN PREPARED ON 3.5.2019
BASED ON SURVEY SHEET No.
11-SW-23D

規劃署
**PLANNING
DEPARTMENT**




參考編號
REFERENCE No.

A/H15/281

圖 PLAN

A - 2



入口的景觀
VIEW OF ENTRANCE



申請處所
APPLICATION PREMISES

地下的景觀
VIEW OF GROUND FLOOR

實地照片 SITE PHOTOS

本圖於2019年4月24日擬備，所根據的資料為攝於2019年3月29日的實地照片
EXTRACT PLAN PREPARED ON 24.4.2019
BASED ON SITE PHOTOS TAKEN ON 29.3.2019

臨時公眾停車場(貨櫃車除外)
(只適用於剩餘的月租泊車位)(為期5年)
香港香港仔石排灣邨
TEMPORARY PUBLIC VEHICLE PARK
(EXCLUDING CONTAINER VEHICLE)
(SURPLUS MONTHLY VEHICLE PARKING SPACES ONLY)
FOR A PERIOD OF 5 YEARS
SHEK PAI WAN ESTATE, ABERDEEN, HONG KONG


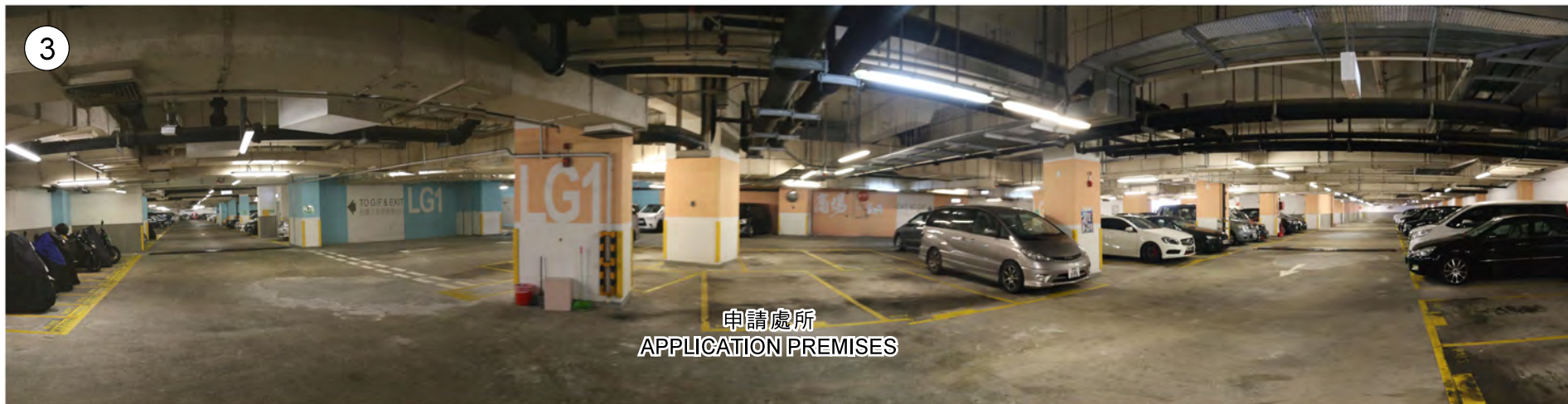
規劃署
PLANNING
DEPARTMENT



參考編號
REFERENCE No.
A/H15/281

圖 PLAN

A - 3



地庫1的景觀
VIEW OF LG1 FLOOR

實地照片 SITE PHOTOS

臨時公眾停車場(貨櫃車除外)
(只適用於剩餘的月租泊車位)(為期5年)
香港香港仔石排灣邨
TEMPORARY PUBLIC VEHICLE PARK
(EXCLUDING CONTAINER VEHICLE)
(SURPLUS MONTHLY VEHICLE PARKING SPACES ONLY)
FOR A PERIOD OF 5 YEARS
SHEK PAI WAN ESTATE, ABERDEEN, HONG KONG

本圖於2019年4月16日擬備，所根據的資料為攝於2019年3月29日的實地照片
EXTRACT PLAN PREPARED ON 16.4.2019
BASED ON SITE PHOTOS TAKEN ON 29.3.2019

規劃署
PLANNING
DEPARTMENT



參考編號
REFERENCE No.

A/H15/281

圖 PLAN

A - 4