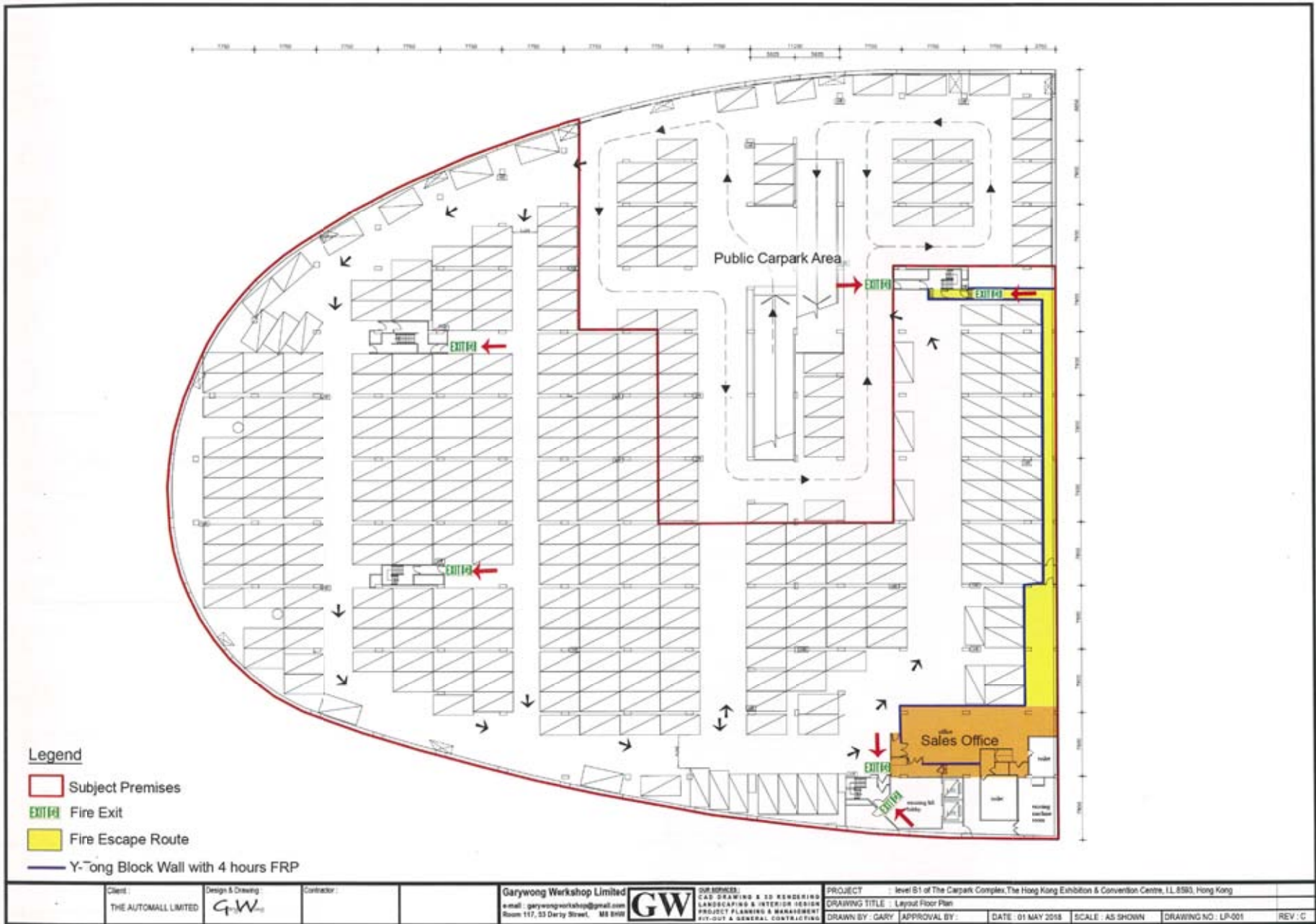


資料來源：由申請人提供  
 SOURCE : SUBMITTED BY THE APPLICANT

參考編號 REFERENCE No. <b>A/H25/19</b>	繪圖 DRAWING <b>A - 1</b>
--	-------------------------------



資料來源：由申請人提供  
 SOURCE : SUBMITTED BY THE APPLICANT

參考編號 REFERENCE No. <b>A/H25/19</b>	繪圖 DRAWING <b>A - 2</b>
--	-------------------------------



園景高架行人走  
(有待詳細設計)  
LANDSCAPED ELEVATE  
(SUBJECT TO DETAILE)

直升機升降坪  
HELIPAD

園景高架行人走廊  
(有待詳細設計)  
LANDSCAPED ELEVATED WALKWAY  
(SUBJECT TO DETAILED DESIGN)

申請處所  
APPLICATION PREMISES

美化市容地帶  
AMENITY AREA

香港會議展覽中心新翼  
HKCEC Extension

展覽中心  
EXHIBITION CENTRE

美化市容地帶  
AMENITY AREA

香港會議展覽中心  
中庭擴建  
HKCEC Atrium Link  
Extension

會議道 G/C(4) CONVENTION AVENUE

展覽中心及商業用途  
EXHIBITION CENTRE WITH  
COMMERCIAL DEVELOPMENT

香港會議展覽中心  
HK Convention &  
Exhibition Centre

香港演藝學院  
HK Academy  
for Performing Arts

香港藝術中心  
HK Arts  
Centre

瑞安中心  
Shui On Centre

灣仔政府大樓  
Wanchai  
Tower

中環廣場  
Central  
Plaza

電訊大廈  
Telecom House

鐵路通風大樓  
RAILWAY  
VENTILATION BUILDING

路口 (有待詳細設計)  
ROAD JUNCTION  
(SUBJECT TO DETAILED DES

灣仔站 WAN CHAI STATION

圖例 LEGEND

2 (10.10.03) 獲批准的申請  
APPROVED APPLICATION

9 (24.10.08) 被拒絕的申請  
REJECTED APPLICATION

6 (3.11.06) X 已撤銷  
REVOKED

會議日期  
DATE OF MEETING

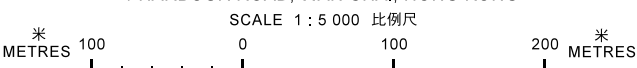
申請編號  
APPLICATION NUMBER

申請處所界線只作識別用  
APPLICATION PREMISES BOUNDARY  
FOR IDENTIFICATION PURPOSE ONLY

先前申請 PREVIOUS APPLICATION	
2 (10.10.03)	
6 (3.11.06) X	
9 (24.10.08)	
10 (18.12.09)	
12 (7.10.11)	
14 (16.5.14) s.17	
18 (29.7.16)	

位置圖 LOCATION PLAN

臨時商店及服務行業(汽車陳列室)(為期3年)  
香港灣仔港灣道1號香港會議展覽中心(第一期)停車場地庫B1層部分  
TEMPORARY SHOP AND SERVICES  
(MOTOR-VEHICLE SHOWROOM) FOR A PERIOD OF 3 YEARS  
PART OF BASEMENT LEVEL B1 OF THE CAR PARK COMPLEX,  
HONG KONG CONVENTION AND EXHIBITION CENTRE (PHASE 1),  
1 HARBOUR ROAD, WAN CHAI, HONG KONG



規劃署  
PLANNING  
DEPARTMENT



參考編號  
REFERENCE No.  
A/H25/19

圖 PLAN  
A - 1

本摘要圖於2018年7月6日擬備，  
所根據的資料為於2014年2月18日  
核准的分區計劃大綱圖編號S/H25/4  
EXTRACT PLAN PREPARED ON 6.7.2018  
BASED ON OUTLINE ZONING PLAN No.  
S/H25/4 APPROVED ON 18.2.2014

維多利亞港  
VICTORIA HARBOUR



海港內灣  
MARINE BASIN

博覽道  
EXPO DRIVE

香港會議展覽中心  
Hong Kong Convention and Exhibition Centre

S/H24/8

S/H25/4

申請處所  
APPLICATION PREMISES

G/IC(4)

CONVENTION AVENUE

龍景街  
LUNG KING STREET

G/IC

會講道  
Pedestrian Plaza  
(Car Park under)

君悅大酒店  
Grand Hyatt

香港會議展覽中心  
Hong Kong Convention and Exhibition Centre

天台花園  
Landscaped Roof Garden

萬麗海景酒店  
Renaissance  
Harbour View Hotel  
Hong Kong

會展廣場  
辦公大樓  
Convention Plaza  
Office Tower

會展閣  
Convention Plaza

香港演藝學院  
The Hong Kong Academy  
For Performing Arts

教學大樓  
Academy Block

劇院大樓  
Theatre Block

G/IC

芬威街  
FENWICK STREET

香港藝術中心  
Hong Kong  
Arts Centre

G/IC(5)

電話大廈  
Telecom House

G/IC

灣景國際  
The Harbourview

瑞安中心  
Shui On Centre

HARBOUR ROAD

灣仔政府大樓  
Wanchai Tower

港灣消防局  
Kong Wan  
Fire Station

中環廣場  
Central Plaza

告士打花園  
Gloucester Road Garden

入境事務大樓  
Immigration Tower

告士打道  
GLOUCESTER ROAD

GLOUCESTER ROAD

捷利中心  
Jubilee Centre

馬來西亞  
大廈  
Malaysia  
Building

東亞銀行香港  
中心  
Bank of East Asia  
Harbour View Centre

永亨金融中心  
Wing  
Hong Finance  
Centre

鳳凰  
The Phoenix

六國中心  
(六國酒店)  
Luk Kwok Centre  
(Luk Kwok Hotel)

富通大廈  
Partis Tower

S/H5/28

大新金融中心  
Dah Sing  
Financial  
Centre

平台  
(下層停車場)  
Podium  
(Car Park under)

- 圖例 LEGEND**
- C** 商業  
COMMERCIAL
  - G/IC** 政府、機構或社區  
GOVERNMENT, INSTITUTION  
OR COMMUNITY
  - O** 休憩用地  
OPEN SPACE
  - OU** 其他指定用途  
OTHER SPECIFIED USES
  - ①** 實地照片的觀景點  
VIEWING POINT OF SITE PHOTOS

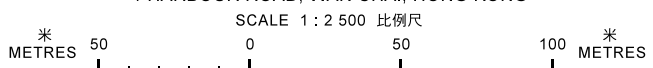
申請處所界線只作識別用  
APPLICATION PREMISES BOUNDARY  
FOR IDENTIFICATION PURPOSE ONLY

本摘要圖於2018年7月3日擬備，  
所根據的資料為測量圖編號  
11-SW-9D及14B

EXTRACT PLAN PREPARED ON 3.7.2018  
BASED ON SURVEY SHEETS No.  
11-SW-9D & 14B

**平面圖 SITE PLAN**

臨時商店及服務行業(汽車陳列室)(為期3年)  
香港灣仔港灣道1號香港會議展覽中心(第一期)停車場地庫B1層部分  
TEMPORARY SHOP AND SERVICES  
(MOTOR-VEHICLE SHOWROOM) FOR A PERIOD OF 3 YEARS  
PART OF BASEMENT LEVEL B1 OF THE CAR PARK COMPLEX,  
HONG KONG CONVENTION AND EXHIBITION CENTRE (PHASE 1),  
1 HARBOUR ROAD, WAN CHAI, HONG KONG



規劃署  
PLANNING  
DEPARTMENT



參考編號  
REFERENCE No.  
A/H25/19

圖 PLAN  
A - 2



面向港灣道的車輛出/入口及大堂入口  
VEHICULAR INGRESS / EGRESS AND ENTRANCE FACING HARBOUR ROAD

**實地照片 SITE PHOTO**

本圖於2018年7月3日擬備，所根據的資料為攝於2018年6月8日的實地照片  
PLAN PREPARED ON 3.7.2018 BASED ON SITE PHOTO TAKEN ON 8.6.2018

臨時商店及服務行業(汽車陳列室)(為期3年)  
香港灣仔港灣道1號香港會議展覽中心(第一期)停車場地庫B1層部分  
TEMPORARY SHOP AND SERVICES  
(MOTOR-VEHICLE SHOWROOM) FOR A PERIOD OF 3 YEARS  
PART OF BASEMENT LEVEL B1 OF THE CAR PARK COMPLEX,  
HONG KONG CONVENTION AND EXHIBITION CENTRE (PHASE 1),  
1 HARBOUR ROAD, WAN CHAI, HONG KONG

規劃署  
PLANNING  
DEPARTMENT



參考編號  
REFERENCE No.  
A/H25/19

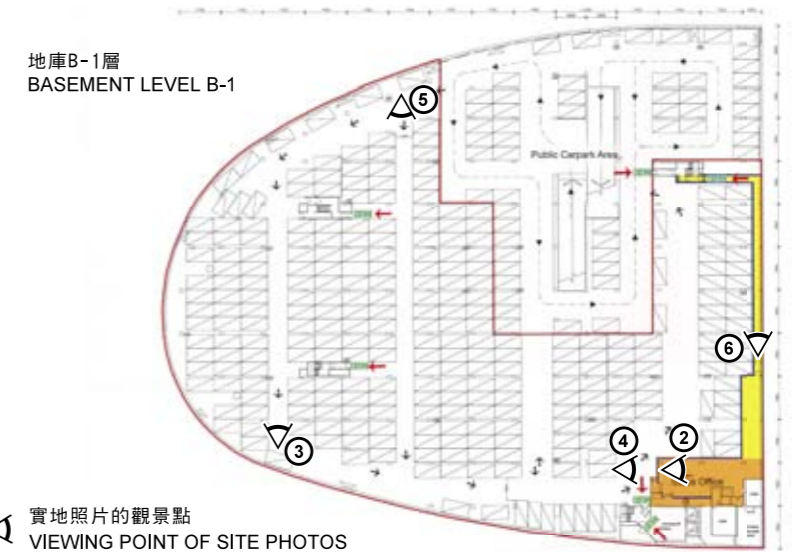
圖 PLAN  
A - 3



位於地庫B-1層的辦公室  
OFFICE AT BASEMENT LEVEL B-1



由地庫B-1層南面向北眺望  
LOOKING NORTH FROM THE SOUTHERN SIDE OF BASEMENT LEVEL B-1



實地照片的觀景點  
VIEWING POINT OF SITE PHOTOS



銷售辦公室入口  
ENTRANCE OF SALES OFFICE

銷售辦公室  
SALES OFFICE

往電梯大堂  
To lift lobby

停車區  
PARKING AREA



廣播系統  
PUBLIC ANNOUNCEMENT SYSTEM

火警警報器連燈  
FIRE ALARM WITH LIGHTING



作火警逃生用途  
FOR FIRE ESCAPE PURPOSE

走廊  
CORRIDOR

實地照片 SITE PHOTO

臨時商店及服務行業(汽車陳列室)(為期3年)  
香港灣仔港灣道1號香港會議展覽中心(第一期)停車場地庫B 1層部分  
TEMPORARY SHOP AND SERVICES  
(MOTOR-VEHICLE SHOWROOM) FOR A PERIOD OF 3 YEARS  
PART OF BASEMENT LEVEL B1 OF THE CAR PARK COMPLEX,  
HONG KONG CONVENTION AND EXHIBITION CENTRE (PHASE 1),  
1 HARBOUR ROAD, WAN CHAI, HONG KONG

本摘要圖於2018年7月3日擬備，  
所根據的資料為攝於2018年6月8日  
的實地照片  
PLAN PREPARED ON 3.7.2018  
BASED ON SITE PHOTOS  
TAKEN ON 8.6.2018

規劃署  
PLANNING DEPARTMENT



參考編號  
REFERENCE No.  
A/H25/19

圖 PLAN  
A - 4