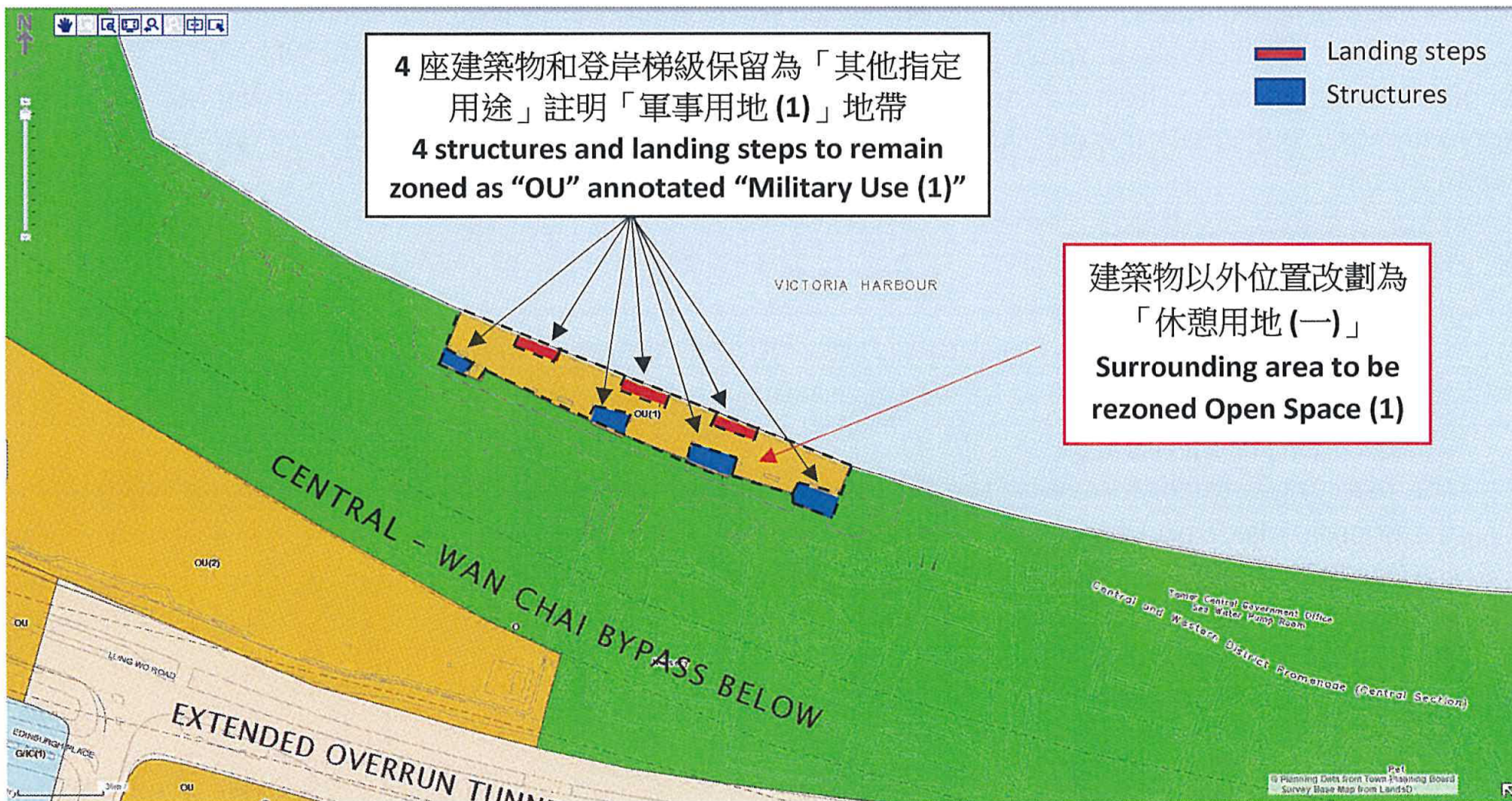
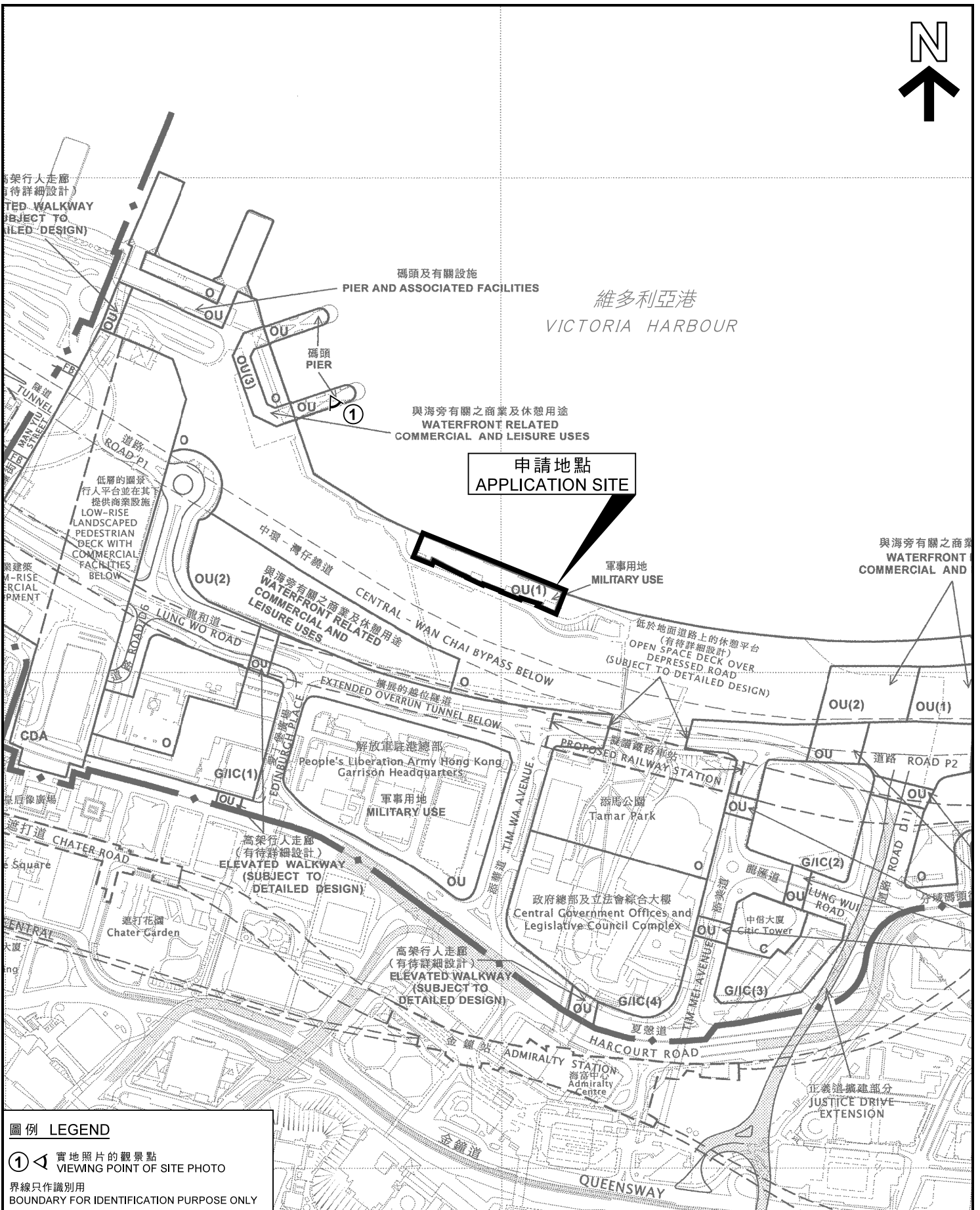


D. 位置圖 Location Plan



資料來源：由申請人提供
 SOURCE : SUBMITTED BY THE APPLICANT

參考編號 REFERENCE No. Y/H24/9	繪圖 DRAWING Z - 1
---	-------------------------------



圖例 LEGEND

① ◁ 實地照片的觀景點
VIEWING POINT OF SITE PHOTO

--- 界線只作識別用
BOUNDARY FOR IDENTIFICATION PURPOSE ONLY

本摘要圖於2019年10月3日擬備，
所根據的資料為於2019年1月22日
核准的分區計劃大綱圖編號S/H24/9

EXTRACT PLAN PREPARED ON 3.10.2019
BASED ON OUTLINE ZONING PLAN No.
S/H24/9 APPROVED ON 22.1.2019

位置圖 LOCATION PLAN

把「其他指定用途」註明「軍事用地(1)」地帶改劃為「休憩用地(1)」
以及「其他指定用途」註明「軍事用地(1)」地帶，以及修訂「其他指定用途」
註明「軍事用地(1)」地帶的《註釋》

中區軍用碼頭
TO REZONE FROM "OTHER SPECIFIED USES" ANNOTATED "MILITARY USE (1)"
TO "OPEN SPACE (1)" AND "OTHER SPECIFIED USES"
ANNOTATED "MILITARY USE (1)", AND TO AMEND THE NOTES FOR
"OTHER SPECIFIED USES" ANNOTATED "MILITARY USE (1)" ZONE
CENTRAL MILITARY DOCK

SCALE 1:5 000 比例尺

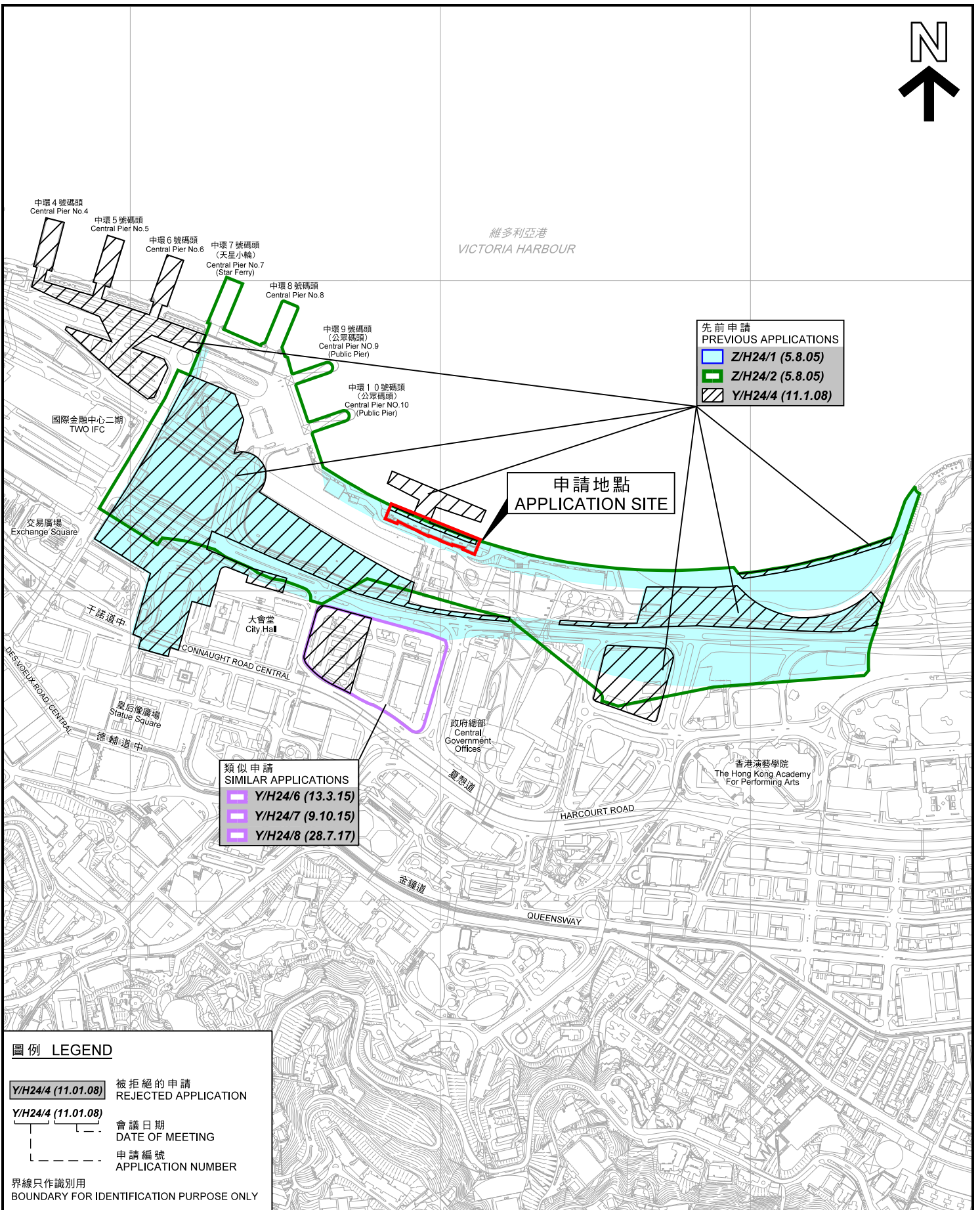
米 METRES 100 0 100 200 米 METRES

**規劃署
PLANNING
DEPARTMENT**



參考編號
REFERENCE No.
Y/H24/9

圖 PLAN
Z - 1



圖例 LEGEND

Y/H24/4 (11.01.08) 被拒絕的申請
REJECTED APPLICATION

Y/H24/4 (11.01.08) 會議日期
DATE OF MEETING

Y/H24/4 (11.01.08) 申請編號
APPLICATION NUMBER

界線只作識別用
BOUNDARY FOR IDENTIFICATION PURPOSE ONLY

先前及類似申請 PREVIOUS AND SIMILAR APPLICATIONS


把「其他指定用途」註明「軍事用地(1)」地帶改劃為「休憩用地(1)」以及「其他指定用途」註明「軍事用地(1)」地帶，以及修訂「其他指定用途」註明「軍事用地(1)」地帶的《註釋》
中區軍用碼頭

TO REZONE FROM "OTHER SPECIFIED USES" ANNOTATED "MILITARY USE (1)" TO "OPEN SPACE (1)" AND "OTHER SPECIFIED USES" ANNOTATED "MILITARY USE (1)" AND TO AMEND THE NOTES FOR "OTHER SPECIFIED USES" ANNOTATED "MILITARY USE (1)" ZONE CENTRAL MILITARY DOCK

SCALE 1 : 8 000 比例尺

米 METRES 100 0 100 200 300 米 METRES

**規劃署
PLANNING
DEPARTMENT**

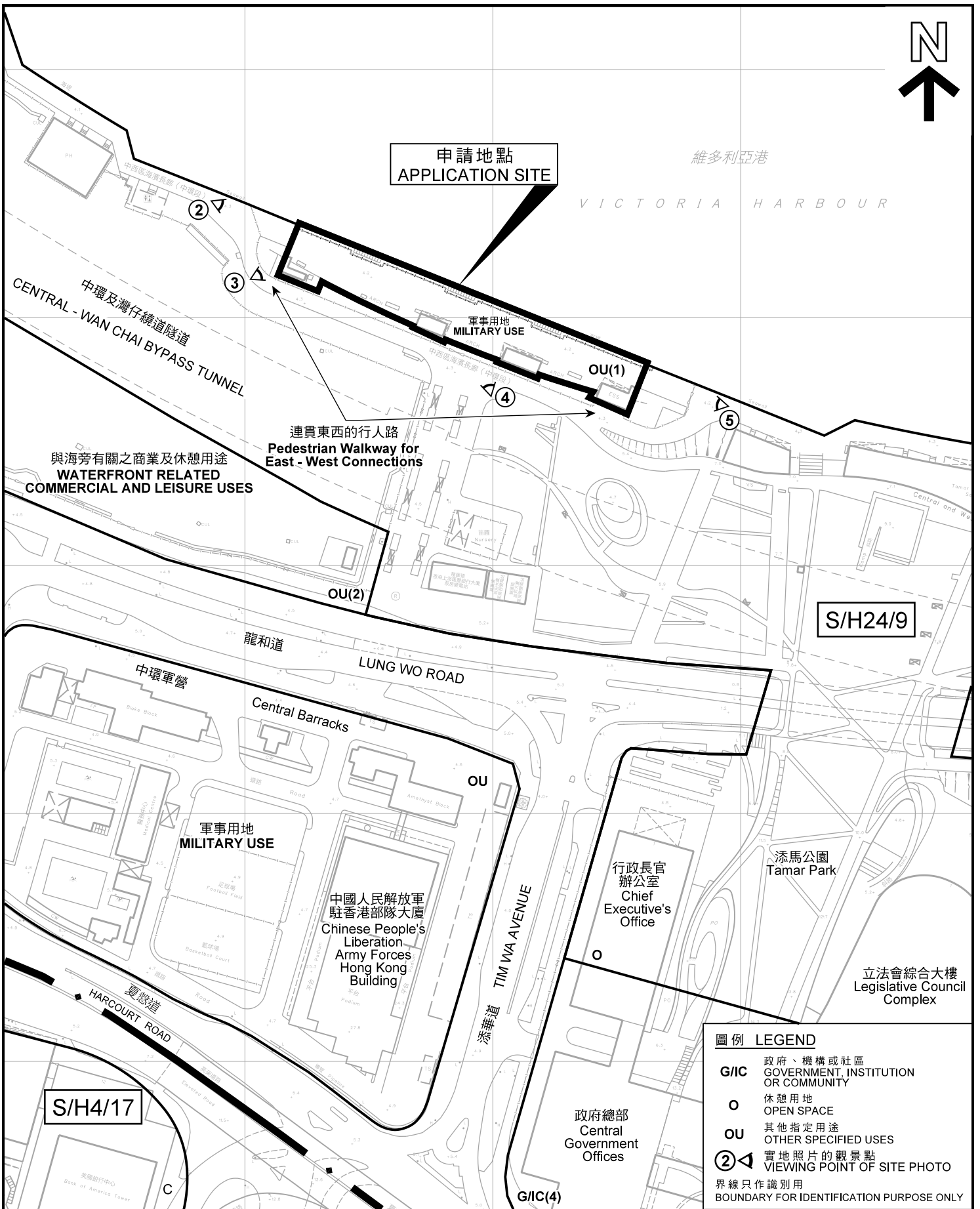


參考編號
REFERENCE No.
Y/H24/9

**圖 PLAN
Z - 1a**

本摘要圖於2019年10月14日擬備，所根據的資料為測量圖編號11-SW-8B及D和11-SW-9A、C及D

EXTRACT PLAN PREPARED ON 14.10.2019
BASED ON SURVEY SHEETS No.
11-SW-8B & D AND 11-SW-9A, C & D



圖例 LEGEND

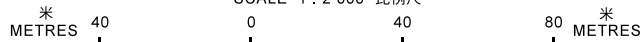
- G/IC** 政府、機構或社區
GOVERNMENT, INSTITUTION OR COMMUNITY
 - O** 休憩用地
OPEN SPACE
 - OU** 其他指定用途
OTHER SPECIFIED USES
 - ②** 實地照片的觀景點
VIEWING POINT OF SITE PHOTO
- 界線只作識別用
BOUNDARY FOR IDENTIFICATION PURPOSE ONLY

平面圖 SITE PLAN

把「其他指定用途」註明「軍事用地(1)」地帶改劃為「休憩用地(1)」以及「其他指定用途」註明「軍事用地(1)」地帶，以及修訂「其他指定用途」註明「軍事用地(1)」地帶的《註釋》
中區軍用碼頭

TO REZONE FROM "OTHER SPECIFIED USES" ANNOTATED "MILITARY USE (1)" TO "OPEN SPACE (1)" AND "OTHER SPECIFIED USES" ANNOTATED "MILITARY USE (1)", AND TO AMEND THE NOTES FOR "OTHER SPECIFIED USES" ANNOTATED "MILITARY USE (1)" ZONE CENTRAL MILITARY DOCK

SCALE 1 : 2 000 比例尺



本摘要圖於2019年10月3日擬備，
所根據的資料為測量圖編號
11-SW-9A、C及D


EXTRACT PLAN PREPARED ON 3.10.2019
BASED ON SURVEY SHEETS No.
11-SW-9A, C & D

**規劃署
PLANNING
DEPARTMENT**



參考編號
REFERENCE No.
Y/H24/9

圖 PLAN
Z - 2



中環10號碼頭
(公眾碼頭)
Central Pier NO.10
(Public Pier)

維多利亞港
VICTORIA HARBOUR



 界線只作識別用
BOUNDARY FOR IDENTIFICATION
PURPOSE ONLY

本圖於2019年10月3日擬備，
所根據的資料為地政總署
於2019年1月25日拍得的
航攝照片編號E056362C

PLAN PREPARED ON 3.10.2019
BASED ON AERIAL PHOTO No. E056362C
TAKEN ON 25.1.2019
BY LANDS DEPARTMENT

航攝照片 AERIAL PHOTO

把「其他指定用途」註明「軍事用地(1)」地帶改劃為
「休憩用地(1)」以及「其他指定用途」註明「軍事用地(1)」地帶，
以及修訂「其他指定用途」註明「軍事用地(1)」地帶的《註釋》
中區軍用碼頭

TO REZONE FROM "OTHER SPECIFIED USES" ANNOTATED
"MILITARY USE (1)" TO "OPEN SPACE (1)" AND "OTHER SPECIFIED USES"
ANNOTATED "MILITARY USE (1)", AND TO AMEND THE NOTES FOR
"OTHER SPECIFIED USES" ANNOTATED "MILITARY USE (1)" ZONE
CENTRAL MILITARY DOCK

規劃署
PLANNING
DEPARTMENT



參考編號
REFERENCE No.
Y/H24/9

圖 PLAN
Z - 3



維多利亞港
VICTORIA HARBOUR

 界線只作識別用
 BOUNDARY FOR IDENTIFICATION
 PURPOSE ONLY

本圖於2019年10月3日擬備，
 所根據的資料為地政總署
 於2016年10月6日拍得的
 航攝照片編號E004133C

PLAN PREPARED ON 3.10.2019
 BASED ON AERIAL PHOTO No. E004133C
 TAKEN ON 6.10.2016
 BY LANDS DEPARTMENT

航攝照片 AERIAL PHOTO

把「其他指定用途」註明「軍事用地(1)」地帶改劃為
 「休憩用地(1)」以及「其他指定用途」註明「軍事用地(1)」地帶，
 以及修訂「其他指定用途」註明「軍事用地(1)」地帶的《註釋》
 中區軍用碼頭

TO REZONE FROM "OTHER SPECIFIED USES" ANNOTATED
 "MILITARY USE (1)" TO "OPEN SPACE (1)" AND "OTHER SPECIFIED USES"
 ANNOTATED "MILITARY USE (1)", AND TO AMEND THE NOTES FOR
 "OTHER SPECIFIED USES" ANNOTATED "MILITARY USE (1)" ZONE
 CENTRAL MILITARY DOCK

規劃署
 PLANNING
 DEPARTMENT



參考編號
 REFERENCE No.
 Y/H24/9

圖 PLAN
 Z - 4



界線只作識別用
BOUNDARY FOR IDENTIFICATION PURPOSE ONLY

本圖於2019年10月3日擬備，
所根據的資料為攝於
2019年8月21日的實地照片
PLAN PREPARED ON 3.10.2019
BASED ON SITE PHOTO
TAKEN ON 21.8.2019

實地照片 SITE PHOTO

把「其他指定用途」註明「軍事用地(1)」地帶改劃為「休憩用地(1)」
以及「其他指定用途」註明「軍事用地(1)」地帶，以及修訂「其他指定用途」
註明「軍事用地(1)」地帶的《註釋》
中區軍用碼頭
TO REZONE FROM "OTHER SPECIFIED USES" ANNOTATED "MILITARY USE (1)"
TO "OPEN SPACE (1)" AND "OTHER SPECIFIED USES"
ANNOTATED "MILITARY USE (1)", AND TO AMEND THE NOTES FOR
"OTHER SPECIFIED USES" ANNOTATED "MILITARY USE (1)" ZONE
CENTRAL MILITARY DOCK

規劃署
PLANNING
DEPARTMENT



參考編號
REFERENCE No.
Y/H24/9

圖 PLAN
Z - 5



實地照片 SITE PHOTO

本圖於2019年10月3日擬備，
所根據的資料為攝於2019年8月21日
及2019年8月30日的實地照片

PLAN PREPARED ON 3.10.2019
BASED ON SITE PHOTOS
TAKEN ON 21.8.2019 AND 30.8.2019

把「其他指定用途」註明「軍事用地(1)」地帶改劃為「休憩用地(1)」
以及「其他指定用途」註明「軍事用地(1)」地帶，以及修訂「其他指定用途」
註明「軍事用地(1)」地帶的《註釋》


中區軍用碼頭
TO REZONE FROM "OTHER SPECIFIED USES" ANNOTATED "MILITARY USE (1)"
TO "OPEN SPACE (1)" AND "OTHER SPECIFIED USES"
ANNOTATED "MILITARY USE (1)", AND TO AMEND THE NOTES FOR
"OTHER SPECIFIED USES" ANNOTATED "MILITARY USE (1)" ZONE
CENTRAL MILITARY DOCK

規劃署
PLANNING
DEPARTMENT



參考編號
REFERENCE No.
Y/H24/9

圖 PLAN
Z - 6



實地照片 SITE PHOTO

本圖於2019年10月3日擬備，
所根據的資料為攝於2019年8月21日
及2019年10月2日的實地照片

PLAN PREPARED ON 3.10.2019
BASED ON SITE PHOTOS
TAKEN ON 21.8.2019 AND 2.10.2019

把「其他指定用途」註明「軍事用地(1)」地帶改劃為「休憩用地(1)」
以及「其他指定用途」註明「軍事用地(1)」地帶，以及修訂「其他指定用途」
註明「軍事用地(1)」地帶的《註釋》

中區軍用碼頭
TO REZONE FROM "OTHER SPECIFIED USES" ANNOTATED "MILITARY USE (1)"
TO "OPEN SPACE (1)" AND "OTHER SPECIFIED USES"
ANNOTATED "MILITARY USE (1)", AND TO AMEND THE NOTES FOR
"OTHER SPECIFIED USES" ANNOTATED "MILITARY USE (1)" ZONE
CENTRAL MILITARY DOCK

規劃署
PLANNING
DEPARTMENT



參考編號
REFERENCE No.
Y/H24/9

圖 PLAN
Z - 7