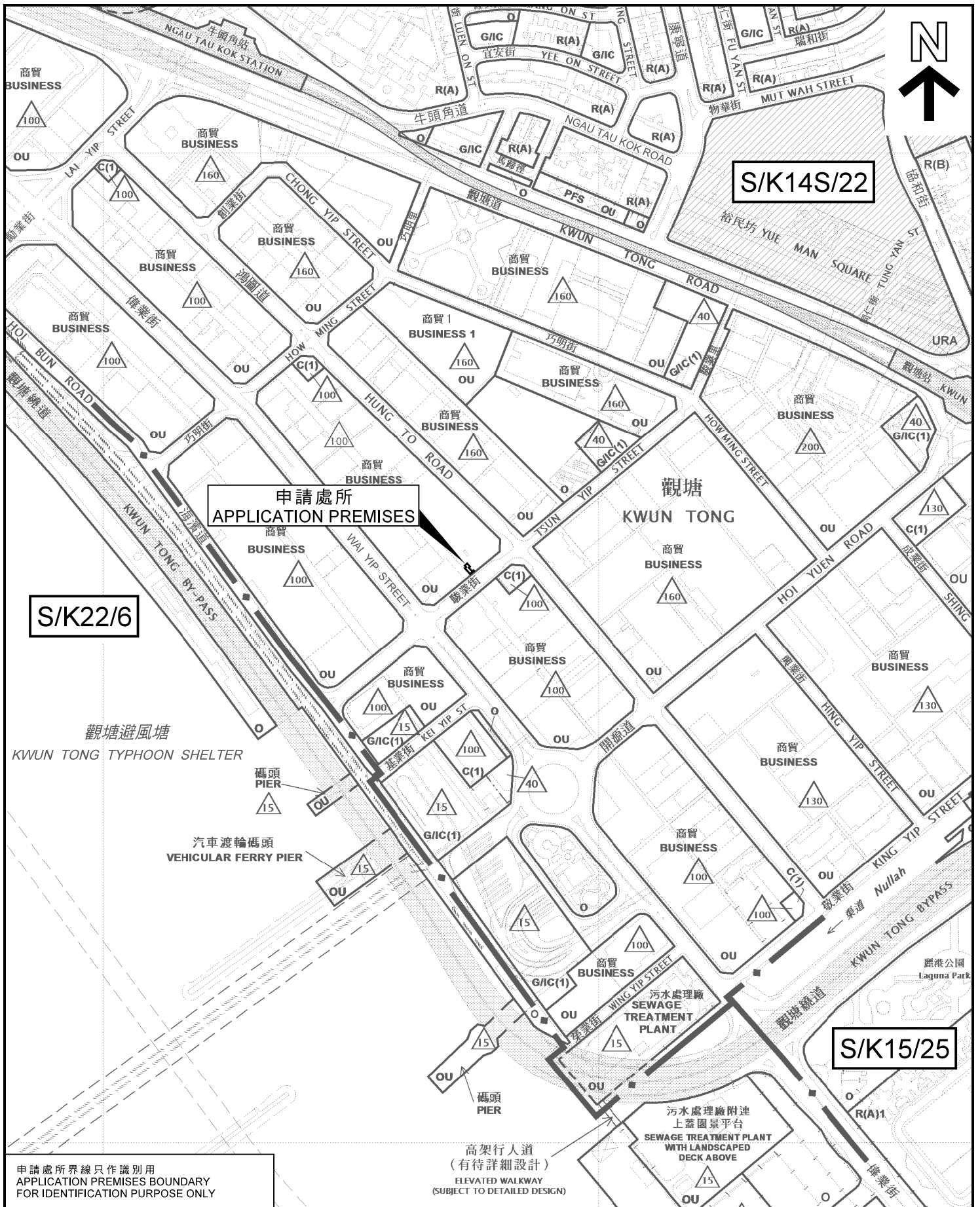


Workshop 1
(The Application Premises)
 Total Floor Area = 74.07 m²

(資料來源：由申請人提交)
 (Source: Submitted by the applicant)

參考編號
 REFERENCE No.
A/K14/784

繪圖
 DRAWING
A - 1




申請處所界線只作識別用
APPLICATION PREMISES BOUNDARY
FOR IDENTIFICATION PURPOSE ONLY

高架行人道
(有待詳細設計)
ELEVATED WALKWAY
(SUBJECT TO DETAILED DESIGN)

本摘要圖於2020年3月23日擬備，
所根據的資料為：
於2018年10月30日核准的分區計劃大綱圖編號
S/K14S/22，於2017年4月11日核准的分區計劃
大綱圖編號S/K15/25，以及於2018年5月15日
核准的分區計劃大綱圖編號S/K22/6
EXTRACT PLAN PREPARED ON 23.3.2020
BASED ON OUTLINE ZONING PLANS No.
S/K14S/22 APPROVED ON 30.10.2018,
S/K15/25 APPROVED ON 11.4.2017 AND
S/K22/6 APPROVED ON 15.5.2018

位置圖 LOCATION PLAN

擬議商店及服務行業
九龍觀塘駿業街49號佳貿中心地下1號工場
PROPOSED SHOP AND SERVICES
WORKSHOP No. 1, G/F, FREE TRADE CENTRE,
49 TSUN YIP STREET, KWUN TONG, KOWLOON



規劃署
PLANNING
DEPARTMENT

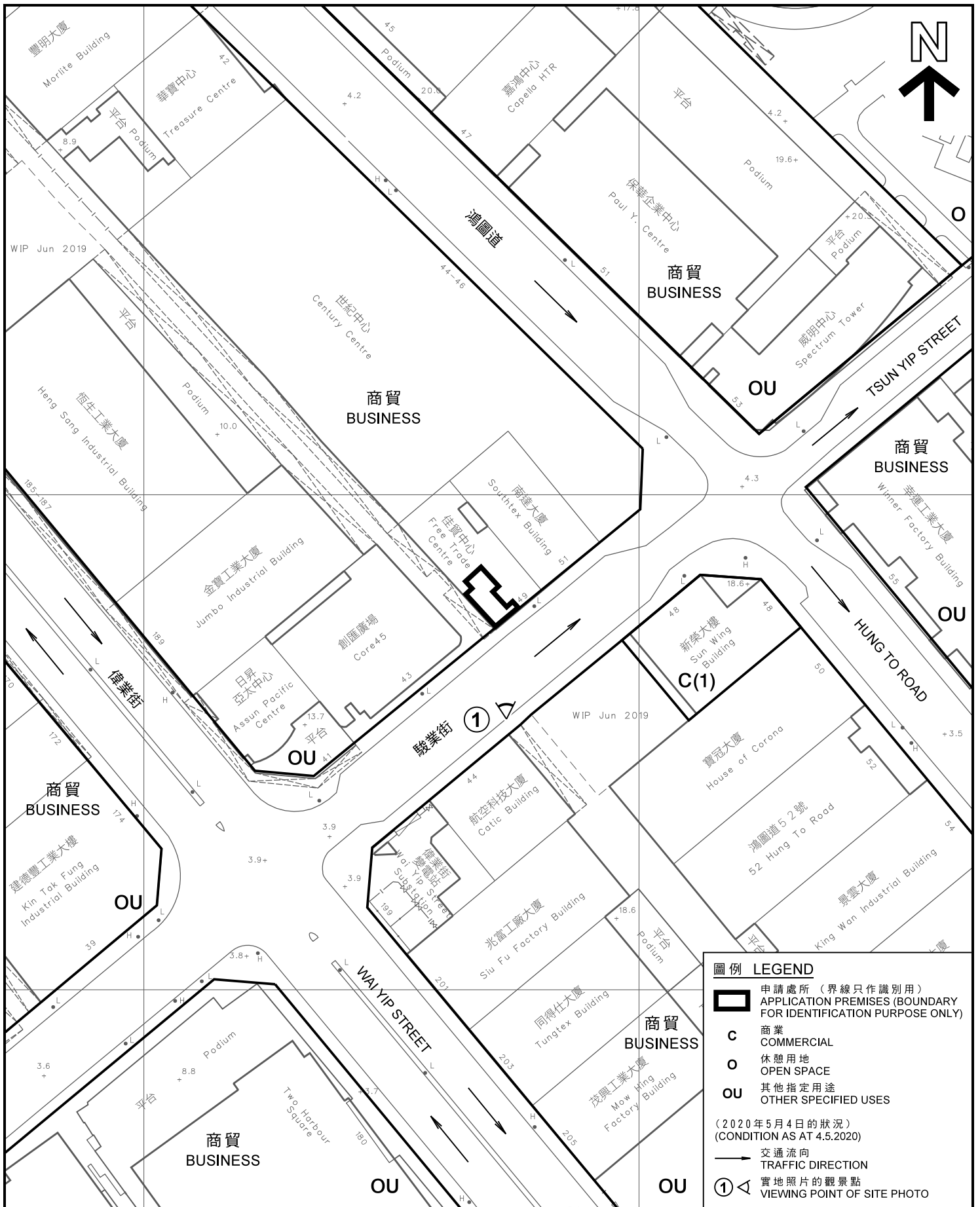


參考編號
REFERENCE No.

A/K14/784

圖 PLAN

A - 1



圖例 LEGEND	
	申請處所 (界線只作識別用) APPLICATION PREMISES (BOUNDARY FOR IDENTIFICATION PURPOSE ONLY)
C	商業 COMMERCIAL
O	休憩用地 OPEN SPACE
OU	其他指定用途 OTHER SPECIFIED USES
(2020年5月4日的狀況) (CONDITION AS AT 4.5.2020)	
	交通流向 TRAFFIC DIRECTION
	實地照片的觀景點 VIEWING POINT OF SITE PHOTO

本摘要圖於2020年5月8日擬備，
所根據的資料為測量圖編號
11-NE-23A
EXTRACT PLAN PREPARED ON 8.5.2020
BASED ON SURVEY SHEET No
11-NE-23A

平面圖 SITE PLAN

擬議商店及服務行業
九龍觀塘駿業街49號佳貿中心地下1號工場
PROPOSED SHOP AND SERVICES
WORKSHOP No. 1, G/F, FREE TRADE CENTRE,
49 TSUN YIP STREET, KWUN TONG, KOWLOON

SCALE 1:1 000 比例尺

米 METRES 20 0 20 40 米 METRES

**規劃署
PLANNING
DEPARTMENT**

參考編號 REFERENCE No. A/K14/784	圖 PLAN A - 2
---	------------------------



界線只作識別用
BOUNDARY FOR IDENTIFICATION
PURPOSE ONLY

本圖於2020年5月5日擬備，
所根據的資料為攝於
2020年5月4日的實地照片
PLAN PREPARED ON 5.5.2020
BASED ON SITE PHOTO
TAKEN ON 4.5.2020

實地照片 SITE PHOTO

擬議商店及服務行業
九龍觀塘駿業街49號佳貿中心地下1號工場
PROPOSED SHOP AND SERVICES
WORKSHOP No. 1, G/F, FREE TRADE CENTRE,
49 TSUN YIP STREET, KWUN TONG, KOWLOON

規劃署
PLANNING
DEPARTMENT



參考編號
REFERENCE No.
A/K14/784

圖 PLAN
A - 3