


LEGEND
 Application Premises
 (For Indicative Purposes Only)

捷利行測量師
Dudley Surveyors
 Your trusted partner in property

Figure 1	Scale N.A.	Date Jun 2019
--------------------	----------------------	-------------------------

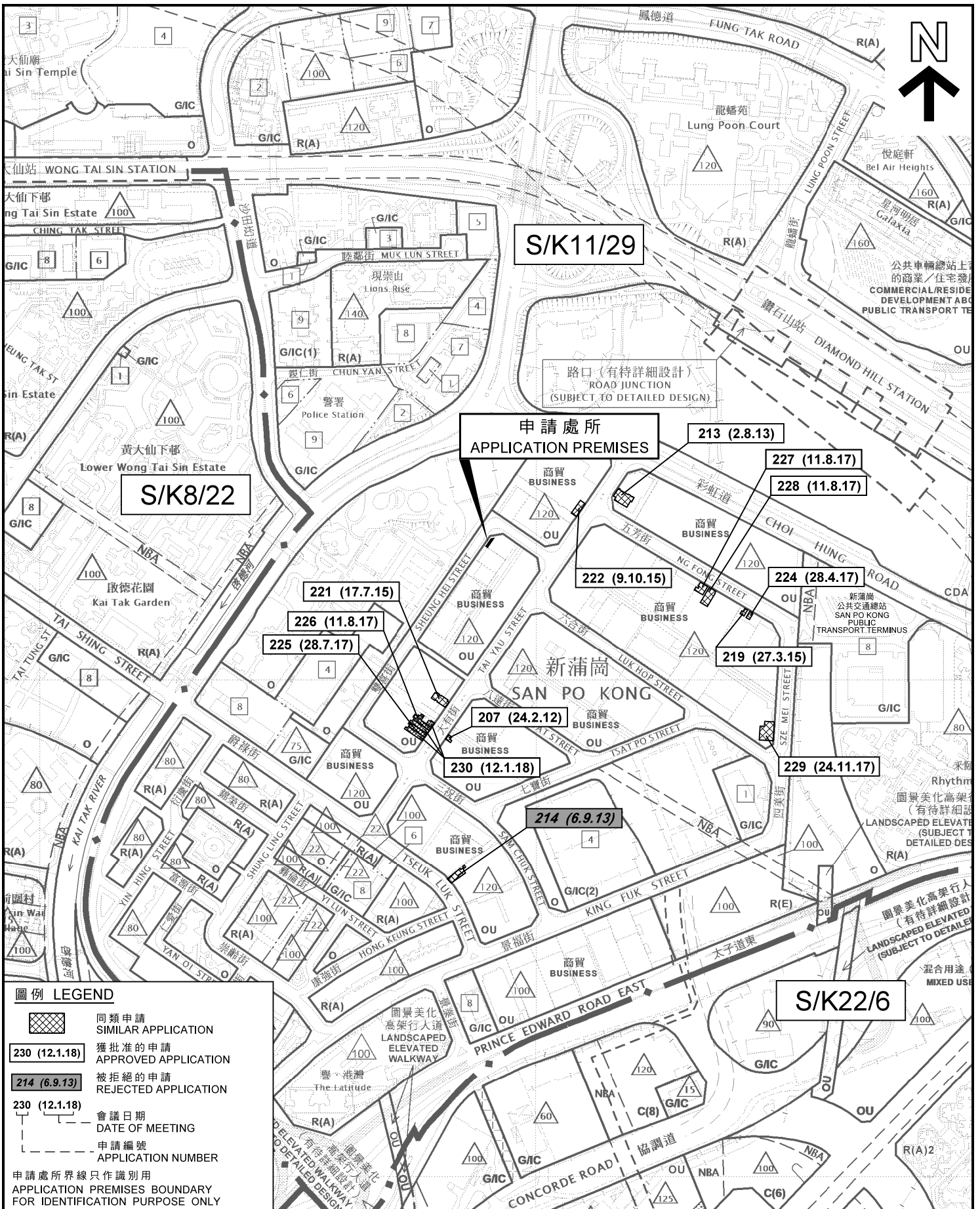
Title:
 Layout Plan of Ground Floor of the Subject Building

Project No.:
 PPC-PLG-10031

Project:
 Section 16 Application for Proposed Shop and Services at Workshop on Ground Floor, No. 1 Sheung Hei Street, San Po Kong, Kowloon

(資料來源: 由申請人提交)
 (SOURCE : SUBMITTED BY THE APPLICANT)

參考編號 REFERENCE No. A/K11/234	繪圖 DRAWING A - 1
---	--------------------------------------



圖例 LEGEND

同類申請
SIMILAR APPLICATION

230 (12.1.18) 獲批准的申請
APPROVED APPLICATION

214 (6.9.13) 被拒絕的申請
REJECTED APPLICATION

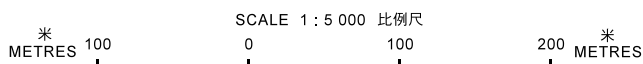
230 (12.1.18) 會議日期
DATE OF MEETING

申請編號
APPLICATION NUMBER

申請處所界線只作識別用
APPLICATION PREMISES BOUNDARY
FOR IDENTIFICATION PURPOSE ONLY

位置圖 LOCATION PLAN

議商店及服務行業
九龍新蒲崗雙喜街1號地下工場
PROPOSED SHOP AND SERVICES
WORKSHOP ON GROUND FLOOR,
No. 1 SHEUNG HEI STREET, SAN PO KONG, KOWLOON



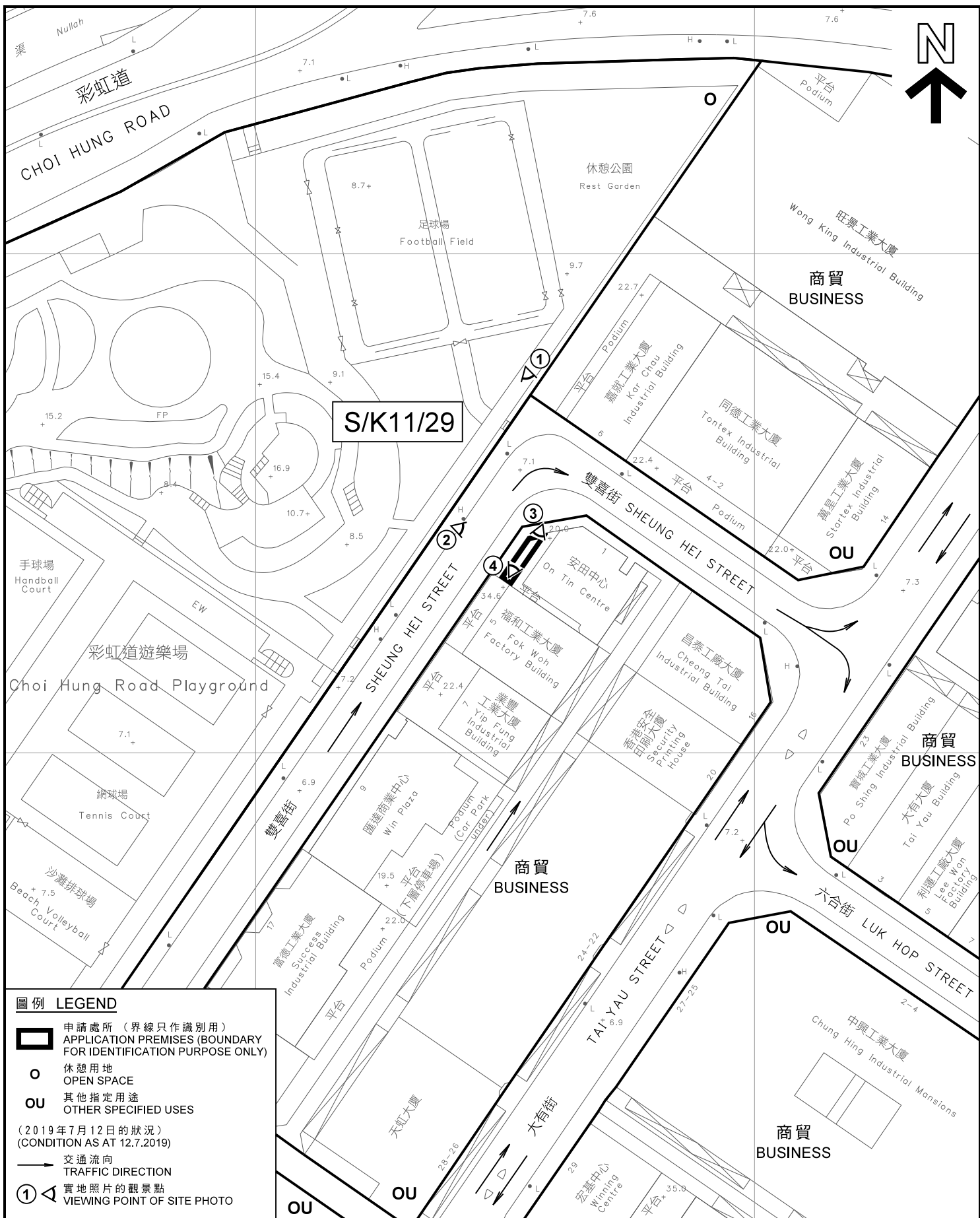
規劃署
PLANNING
DEPARTMENT



參考編號
REFERENCE No.
A/K11/234

圖 PLAN
A - 1

本摘要圖於2019年8月5日擬備，所根據的資料為
於2019年5月24日展示的分區計劃大綱圖編號S/K8/22、
於2016年12月6日核准的分區計劃大綱圖編號S/K11/29
及於2018年5月15日核准的分區計劃大綱圖編號S/K22/6
EXTRACT PLAN PREPARED ON 5.8.2019
BASED ON OUTLINE ZONING PLANS No.
S/K8/22 EXHIBITED ON 24.5.2019,
S/K11/29 APPROVED ON 6.12.2016 AND
S/K22/6 APPROVED ON 15.5.2018



S/K11/29

圖例 LEGEND

- 申請處所 (界線只作識別用)
APPLICATION PREMISES (BOUNDARY FOR IDENTIFICATION PURPOSE ONLY)
- 休憩用地
OPEN SPACE
- 其他指定用途
OTHER SPECIFIED USES

(2019年7月12日的狀況)
(CONDITION AS AT 12.7.2019)

- 交通流向
TRAFFIC DIRECTION
- 實地照片的觀景點
VIEWING POINT OF SITE PHOTO

本摘要圖於2019年8月6日擬備，
所根據的資料為測量圖編號
11-NE-6B及11-NE-6D
EXTRACT PLAN PREPARED ON 6.8.2019
BASED ON SURVEY SHEETS No.
11-NE-6B AND 11-NE-6D

平面圖 SITE PLAN

擬議商店及服務行業
九龍新蒲崗雙喜街1號地下工場
PROPOSED SHOP AND SERVICES
WORKSHOP ON GROUND FLOOR,
No. 1 SHEUNG HEI STREET, SAN PO KONG, KOWLOON

SCALE 1:1 000 比例尺

米 METRES 20 0 20 40 米 METRES

**規劃署
PLANNING
DEPARTMENT**

參考編號
REFERENCE No.
A/K11/234

圖 PLAN
A - 2



界線只作識別用
BOUNDARY FOR IDENTIFICATION PURPOSE ONLY

實地照片 SITE PHOTOS

本圖於2019年8月8日擬備，所根據的資料為攝於2019年7月12日的實地照片
PLAN PREPARED ON 8.8.2019
BASED ON SITE PHOTOS
TAKEN ON 12.7.2019

擬議商店及服務行業
九龍新蒲崗雙喜街1號地下工場
PROPOSED SHOP AND SERVICES
WORKSHOP ON GROUND FLOOR,
No. 1 SHEUNG HEI STREET, SAN PO KONG, KOWLOON

規劃署
PLANNING
DEPARTMENT



參考編號
REFERENCE No.

A/K11/234

圖 PLAN

A - 3



申請處所內部
INTERIOR OF THE APPLICATION PREMISES

界線只作識別用
BOUNDARY FOR IDENTIFICATION PURPOSE ONLY

實地照片 SITE PHOTOS

擬議商店及服務行業
九龍新蒲崗雙喜街1號地下工場
PROPOSED SHOP AND SERVICES
WORKSHOP ON GROUND FLOOR,
No. 1 SHEUNG HEI STREET, SAN PO KONG, KOWLOON

規劃署
PLANNING
DEPARTMENT



參考編號
REFERENCE No.
A/K11/234

圖 PLAN
A - 4

本圖於2019年7月25日擬備，所根據的資料為攝於2019年7月12日的實地照片
PLAN PREPARED ON 25.7.2019
BASED ON SITE PHOTOS
TAKEN ON 12.7.2019