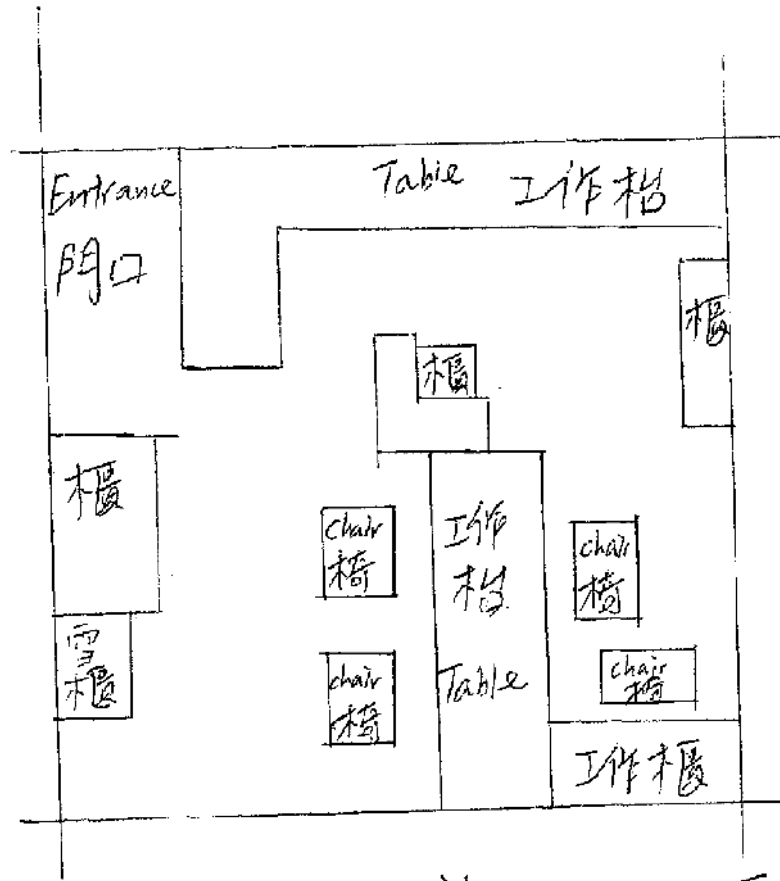


# 23 明街

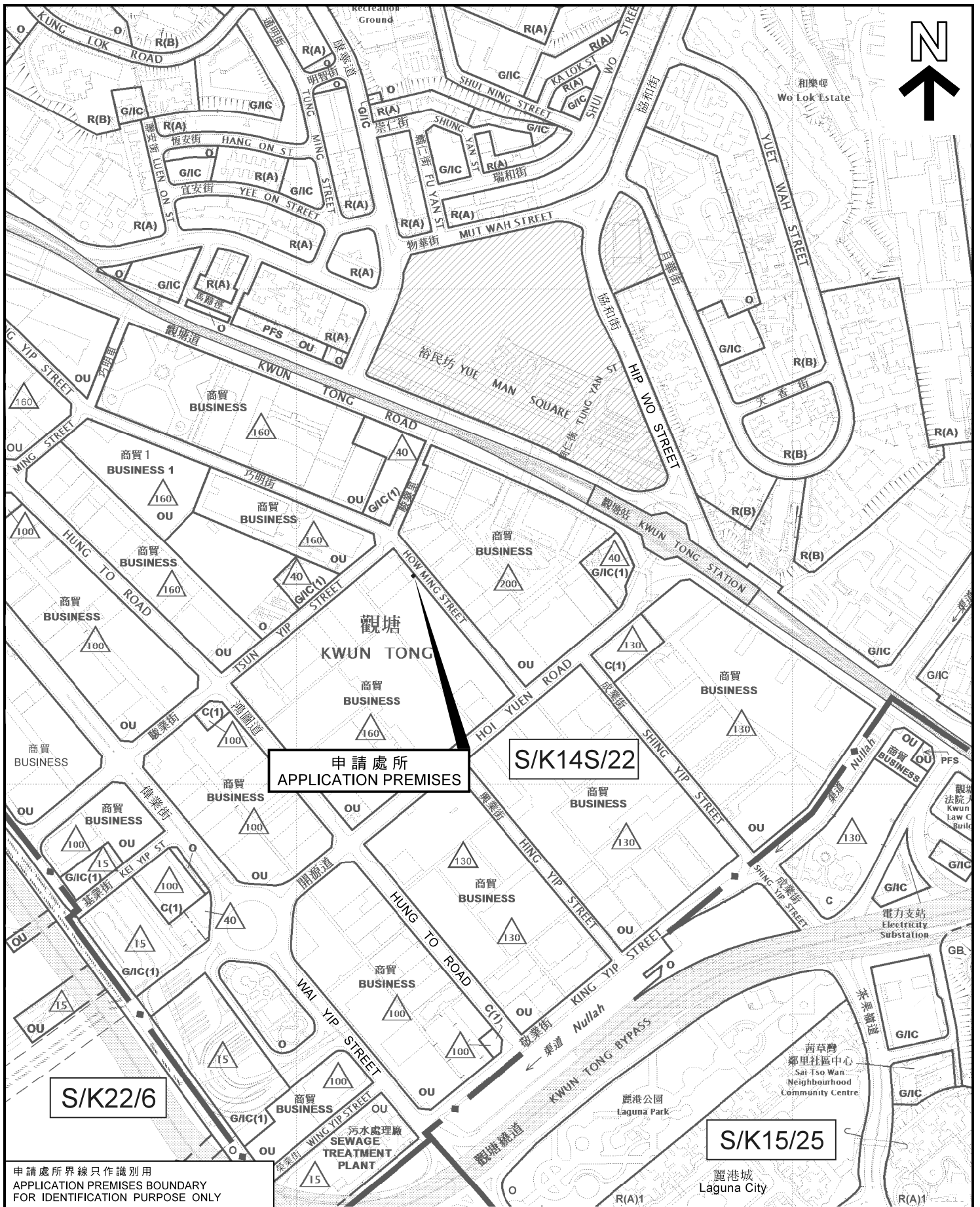


Layout Plan 平面圖

Scale = 1:50

(資料來源: 由申請人提交)  
(SOURCE : SUBMITTED BY THE APPLICANT)

參考編號 REFERENCE No. A/K14/770	繪圖 DRAWING A - 1
------------------------------------	------------------------



申請處所  
APPLICATION PREMISES

S/K14S/22

S/K22/6

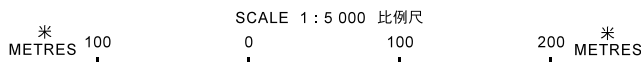
S/K15/25

申請處所界線只作識別用  
APPLICATION PREMISES BOUNDARY  
FOR IDENTIFICATION PURPOSE ONLY

本摘要圖於2019年5月9日擬備，所根據的資料為於2018年10月30日核准的分區計劃大綱圖編號S/K14S/22，於2017年4月11日核准的分區計劃大綱圖編號S/K15/25以及於2018年5月15日核准的分區計劃大綱圖編號S/K22/6  
EXTRACT PLAN PREPARED ON 9.5.2019 BASED ON OUTLINE ZONING PLANS No. S/K14S/22 APPROVED ON 30.10.2018 S/K15/25 APPROVED ON 11.4.2017 AND S/K22/6 APPROVED ON 15.5.2018

**位置圖 LOCATION PLAN**

商店及服務行業（外幣兌換店）  
九龍觀塘巧明街106號冠力工業大廈地下1號工場  
SHOP AND SERVICES (MONEY EXCHANGE)  
WORKSHOP No. 1, G/F, CROWN INDUSTRIAL BUILDING,  
106 HOW MING STREET, KWUN TONG, KOWLOON

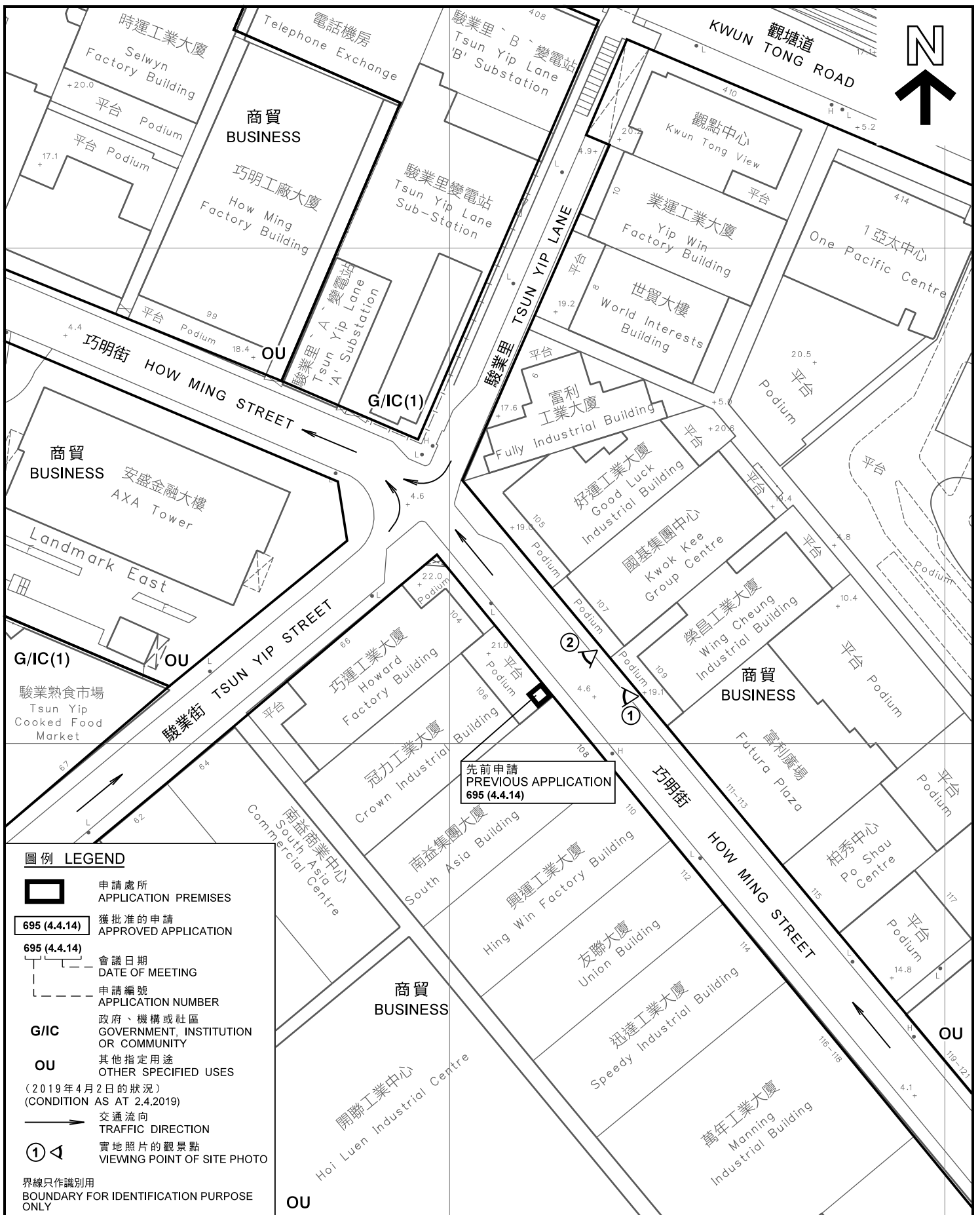


規劃署  
PLANNING  
DEPARTMENT



參考編號  
REFERENCE No.  
A/K14/770

圖 PLAN  
A - 1



**平面圖 SITE PLAN**

商店及服務行業 (外幣兌換店)  
 九龍觀塘巧明街106號冠力工業大廈地下1號工場  
 SHOP AND SERVICES (MONEY EXCHANGE)  
 WORKSHOP No. 1, G/F, CROWN INDUSTRIAL BUILDING,  
 106 HOW MING STREET, KWUN TONG, KOWLOON

SCALE 1 : 1 000 比例尺  
 米 METRES 20 0 20 40 METRES

**規劃署  
 PLANNING  
 DEPARTMENT**



參考編號  
 REFERENCE No.

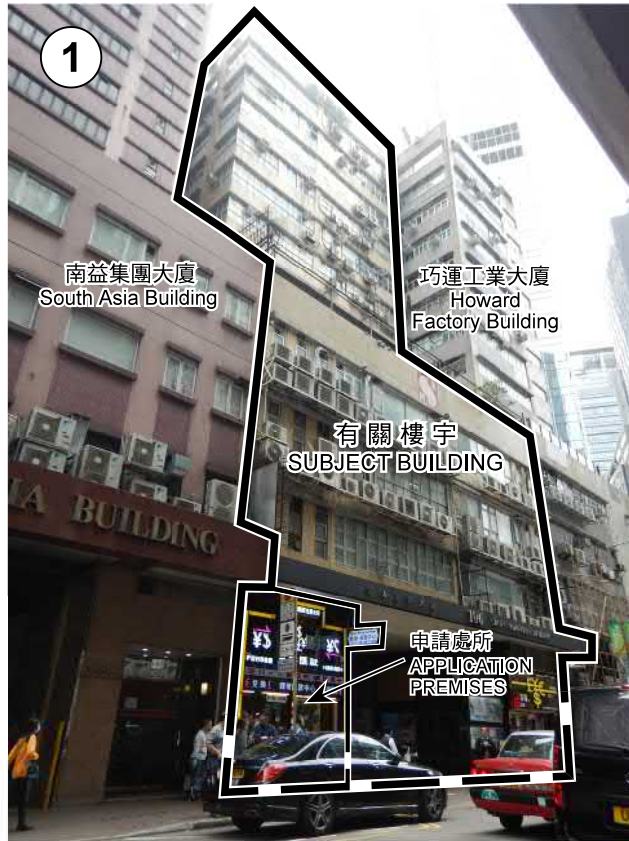
A/K14/770

圖 PLAN

A - 2

本摘要圖於2019年5月9日擬備，所根據的資料為測量圖編號11-NE-18C及23A  
 EXTRACT PLAN PREPARED ON 9.5.2019  
 BASED ON SURVEY SHEETS No.  
 11-NE-18C & 23A





申請處所界線只作識別用  
APPLICATION PREMISES BOUNDARY  
FOR IDENTIFICATION PURPOSE ONLY

**實地照片 SITE PHOTOS**

本圖於2019年5月9日擬備，所根據的資料為攝於2019年4月2日的實地照片  
PLAN PREPARED ON 9.5.2019  
BASED ON SITE PHOTOS  
TAKEN ON 2.4.2019

商店及服務行業（外幣兌換店）  
九龍觀塘巧明街106號冠力工業大廈地下1號工場  
SHOP AND SERVICES (MONEY EXCHANGE)  
WORKSHOP No. 1, G/F, CROWN INDUSTRIAL BUILDING,  
106 HOW MING STREET, KWUN TONG, KOWLOON

規劃署  
PLANNING  
DEPARTMENT



參考編號  
REFERENCE No.  
A/K14/770

圖 PLAN  
A - 4