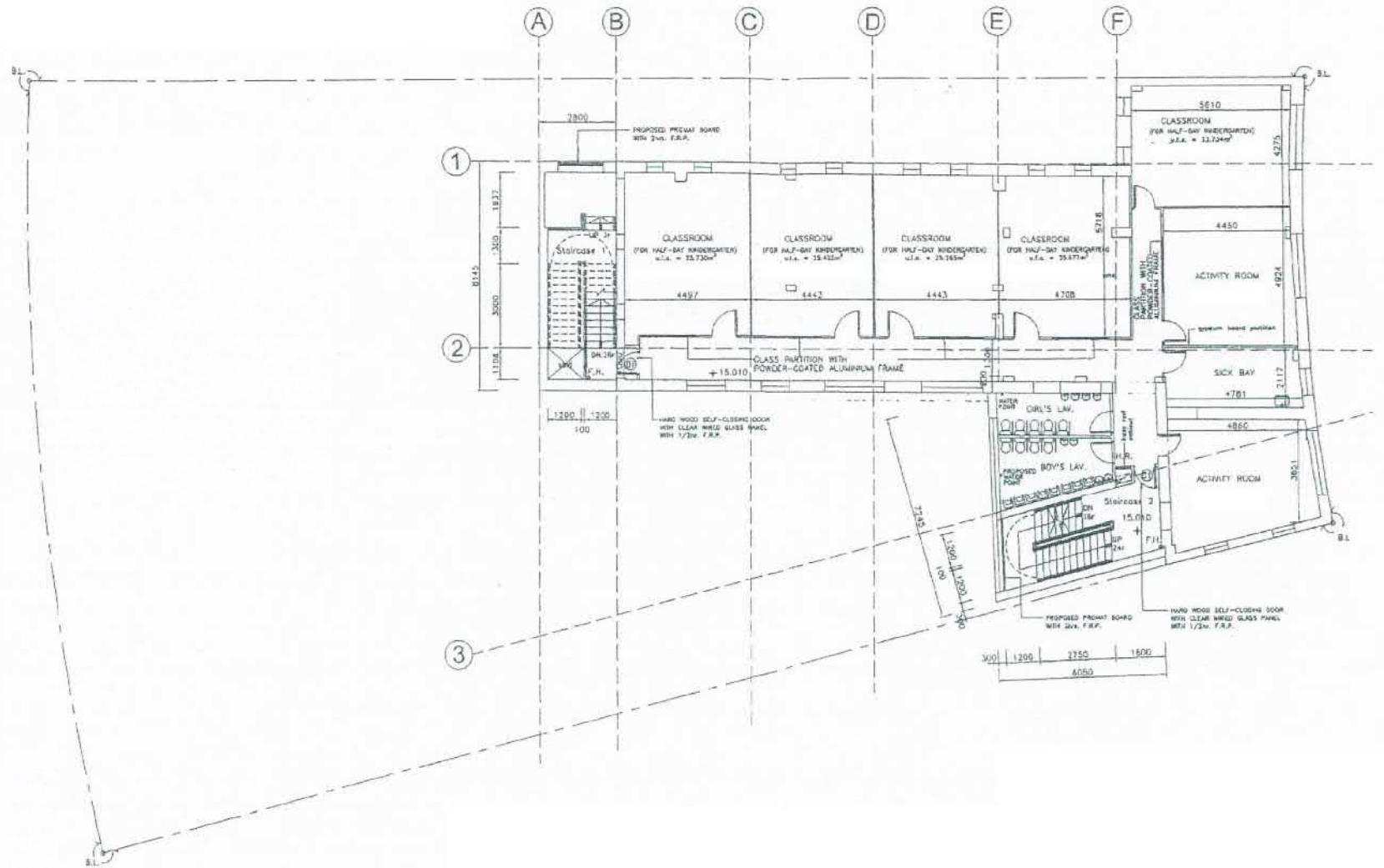


CALCULATION:
 No. 2 ESSEX CRESCENT
 SITE AREA : 992.8m²
 SITE COVERAGE : 315.5m² / 992.8m² x 100% = 32%
 GROSS FLOOR AREA FOR G/F = 315.5m²
 GROSS FLOOR AREA FOR 1/F = 315.5m²
 TOTAL FLOOR AREA : = 315.5m² + 315.5m² = 631m²

GROUND FLOOR PLAN

(資料來源：由申請人於2019年4月17日提交)
 (SOURCE : SUBMITTED BY THE APPLICANT ON 17.4.2019)

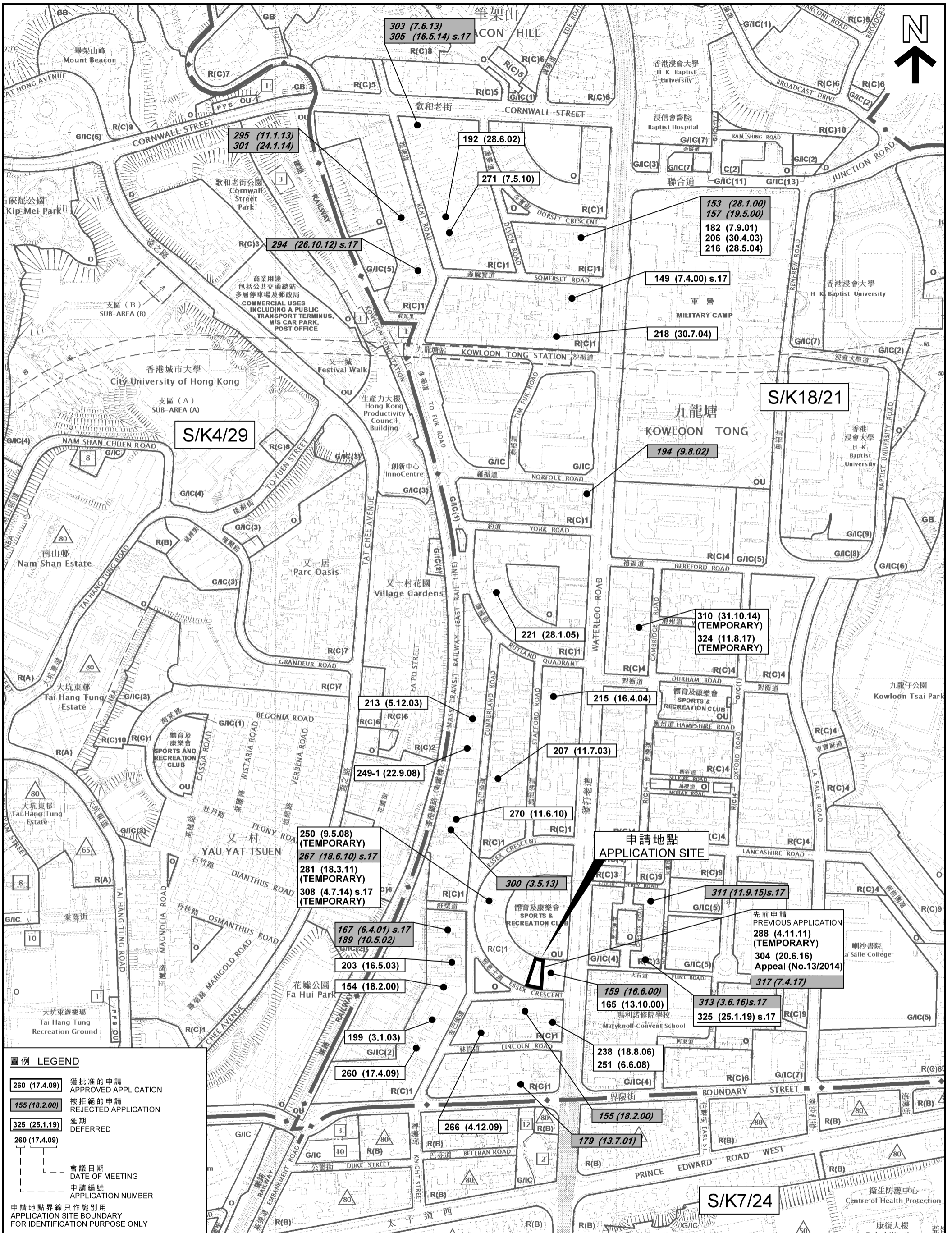
參考編號 REFERENCE No. A/K18/330	繪圖 DRAWING A - 1
---	-------------------------------



1ST FLOOR PLAN

(資料來源：由申請人於2019年4月17日提交)
 (SOURCE : SUBMITTED BY THE APPLICANT ON 17.4.2019)

參考編號 REFERENCE No. A/K18/330	繪圖 DRAWING A - 2
---	-------------------------------



圖例 LEGEND

	獲批准的申請 APPROVED APPLICATION
	被拒絕的申請 REJECTED APPLICATION
	延期 DEFERRED
	會議日期 DATE OF MEETING
	申請編號 APPLICATION NUMBER
申請地點界線只作識別用 APPLICATION SITE BOUNDARY FOR IDENTIFICATION PURPOSE ONLY	

本摘要圖於2019年5月6日擬備，所根據的資料為於2015年7月21日核准的分區計劃大綱圖編號S/K4/29於2015年9月8日核准的分區計劃大綱圖編號S/K7/24及於2017年12月5日核准的分區計劃大綱圖編號S/K18/21

EXTRACT PLAN PREPARED ON 6.5.2019
BASED ON OUTLINE ZONING PLANS NO.
S/K4/29 APPROVED ON 21.7.2015
S/K7/24 APPROVED ON 8.9.2015 AND
S/K18/21 APPROVED ON 5.12.2017

位置圖 LOCATION PLAN

臨時「學校(幼稚園)」用途的規劃許可續期(為期3年)
九龍九龍塘雅息士道2號
RENEWAL OF PLANNING APPROVAL FOR
TEMPORARY "SCHOOL (KINDERGARTEN)"
FOR A PERIOD OF 3 YEARS
2 ESSEX CRESCENT, KOWLOON TONG, KOWLOON

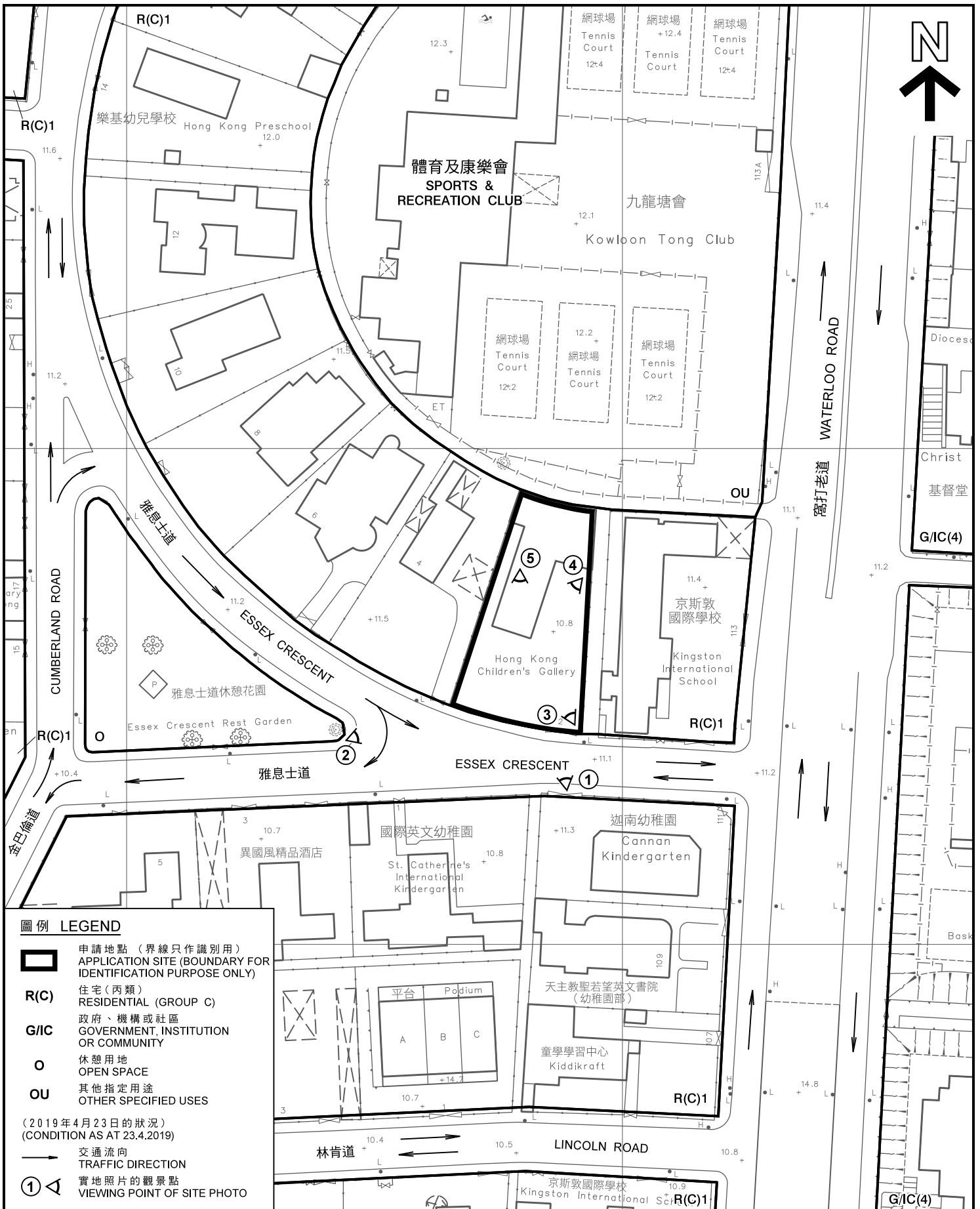
SCALE 1:5 000 比例尺

100 0 100 200 300 400 500
METRES METRES

**規劃署
PLANNING
DEPARTMENT**

參考編號
REFERENCE No.
A/K18/330

圖 PLAN
A - 1



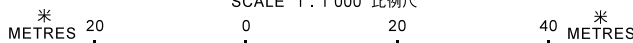
圖例 LEGEND

- 申請地點 (界線只作識別用)
APPLICATION SITE (BOUNDARY FOR IDENTIFICATION PURPOSE ONLY)
 - R(C)** 住宅 (丙類)
RESIDENTIAL (GROUP C)
 - G/IC** 政府、機構或社區
GOVERNMENT, INSTITUTION OR COMMUNITY
 - 休憩用地
OPEN SPACE
 - OU** 其他指定用途
OTHER SPECIFIED USES
- (2019年4月23日的狀況)
(CONDITION AS AT 23.4.2019)
- 交通流向
TRAFFIC DIRECTION
 - 實地照片的觀景點
VIEWING POINT OF SITE PHOTO

平面圖 SITE PLAN

臨時「學校 (幼稚園)」用途的規劃許可續期 (為期3年)
九龍九龍塘雅息士道2號
RENEWAL OF PLANNING APPROVAL FOR
TEMPORARY "SCHOOL (KINDERGARTEN)"
FOR A PERIOD OF 3 YEARS
2 ESSEX CRESCENT, KOWLOON TONG, KOWLOON

SCALE 1 : 1 000 比例尺



規劃署
**PLANNING
DEPARTMENT**



參考編號
REFERENCE No.
A/K18/330

圖 PLAN
A - 2

本摘要圖於2019年5月3日擬備，
所根據的資料為測量圖編號
11-NW-15A及15C
EXTRACT PLAN PREPARED ON 3.5.1019
BASED ON SURVEY SHEETS No.
11-NW-15A AND 15C



界線只作識別用
BOUNDARY FOR IDENTIFICATION PURPOSE ONLY

本摘要圖於2019年4月30日擬備，
所根據的資料為攝於
2019年4月23日的實地照片
PLAN PREPARED ON 30.4.2019
BASED ON SITE PHOTOS
TAKEN ON 23.4.2019

實地照片 SITE PHOTOS

臨時「學校（幼稚園）」用途的規劃許可續期（為期3年）
九龍九龍塘雅息士道2號

RENEWAL OF PLANNING APPROVAL FOR
TEMPORARY "SCHOOL (KINDERGARTEN)"
FOR A PERIOD OF 3 YEARS
2 ESSEX CRESCENT, KOWLOON TONG, KOWLOON

規劃署
PLANNING
DEPARTMENT



參考編號
REFERENCE No.
A/K18/330

圖 PLAN
A - 3



申請地點的露天範圍
OPEN-AIR AREA OF APPLICATION SITE



申請地點的露天範圍
OPEN-AIR AREA OF APPLICATION SITE



申請地點內部
THE INTERIOR OF APPLICATION SITE

實地照片 SITE PHOTOS

臨時「學校（幼稚園）」用途的規劃許可續期（為期3年）
九龍九龍塘雅息士道2號

RENEWAL OF PLANNING APPROVAL FOR
TEMPORARY "SCHOOL (KINDERGARTEN)"
FOR A PERIOD OF 3 YEARS
2 ESSEX CRESCENT, KOWLOON TONG, KOWLOON

規劃署
PLANNING
DEPARTMENT



參考編號
REFERENCE No.
A/K18/330

圖 PLAN
A - 4

本摘要圖於2019年5月27日擬備，
所根據的資料為攝於
2019年4月23日的實地照片
PLAN PREPARED ON 27.5.2019
BASED ON SITE PHOTOS
TAKEN ON 23.4.2019