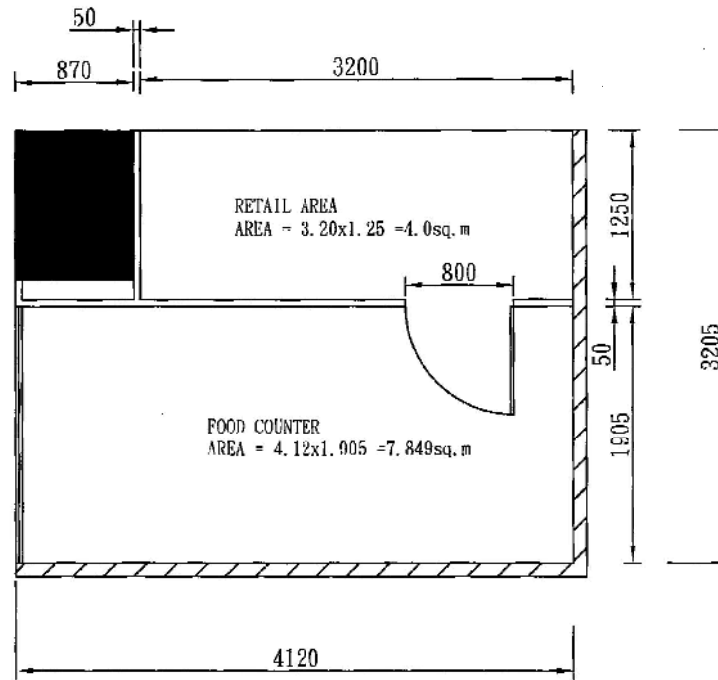


CASTLE PEAK ROAD

TUNG CHAU WEST STREET



TOTAL AREA- 4.12x3.205=13.2sq. m



緯達圖則設計顧問公司
W & T Artwork & Design
Consultant Company

公司名稱: W & T Artwork & Design Consultant Company
電話: 2771 8882
傳真: 2771 8882

- EX. COLUMN
- ▨ EX. FULL HT. BLOCK WALL

PROJECT

PART OF WORKSHOP A2 (SHOP A2D), G/F.,
HONG KONG INDUSTRIAL CENTRE,
488-491 CASTLE PEAK ROAD,
LAI CHI KOK, KOWLOON.

DRAWING TITLE:

G/F LAYOUT PLAN

REF. NO.

SCALE

1:50

DWG. NO.

REV. NO.

WT 8074

A-1

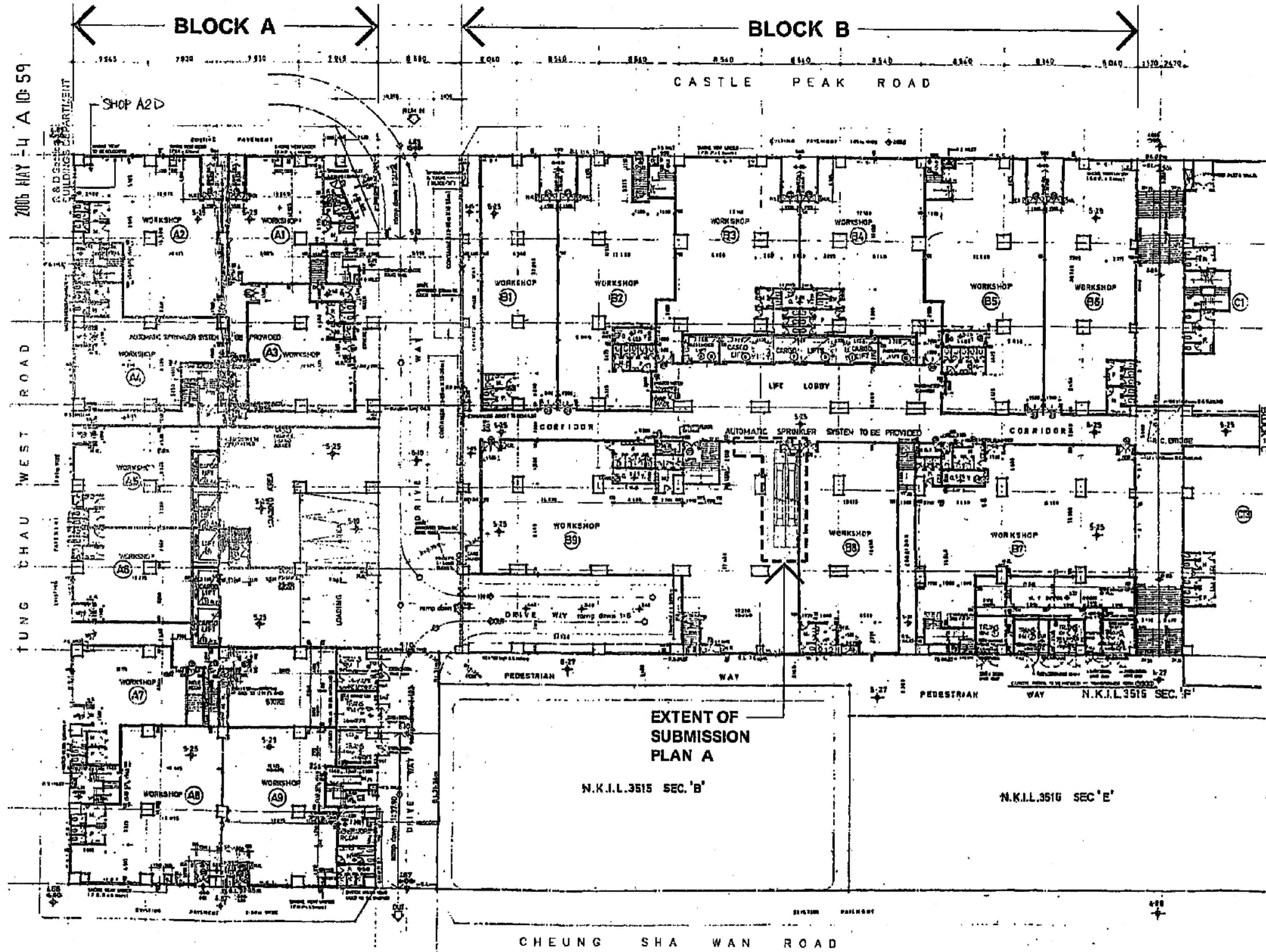
參考編號
REFERENCE No.
A/K5/802

繪圖
DRAWING
A-1

(來源: 附錄 I)
(Source: Appendix I)

RECEIVED BY

2006 MAY -4 A 10:59

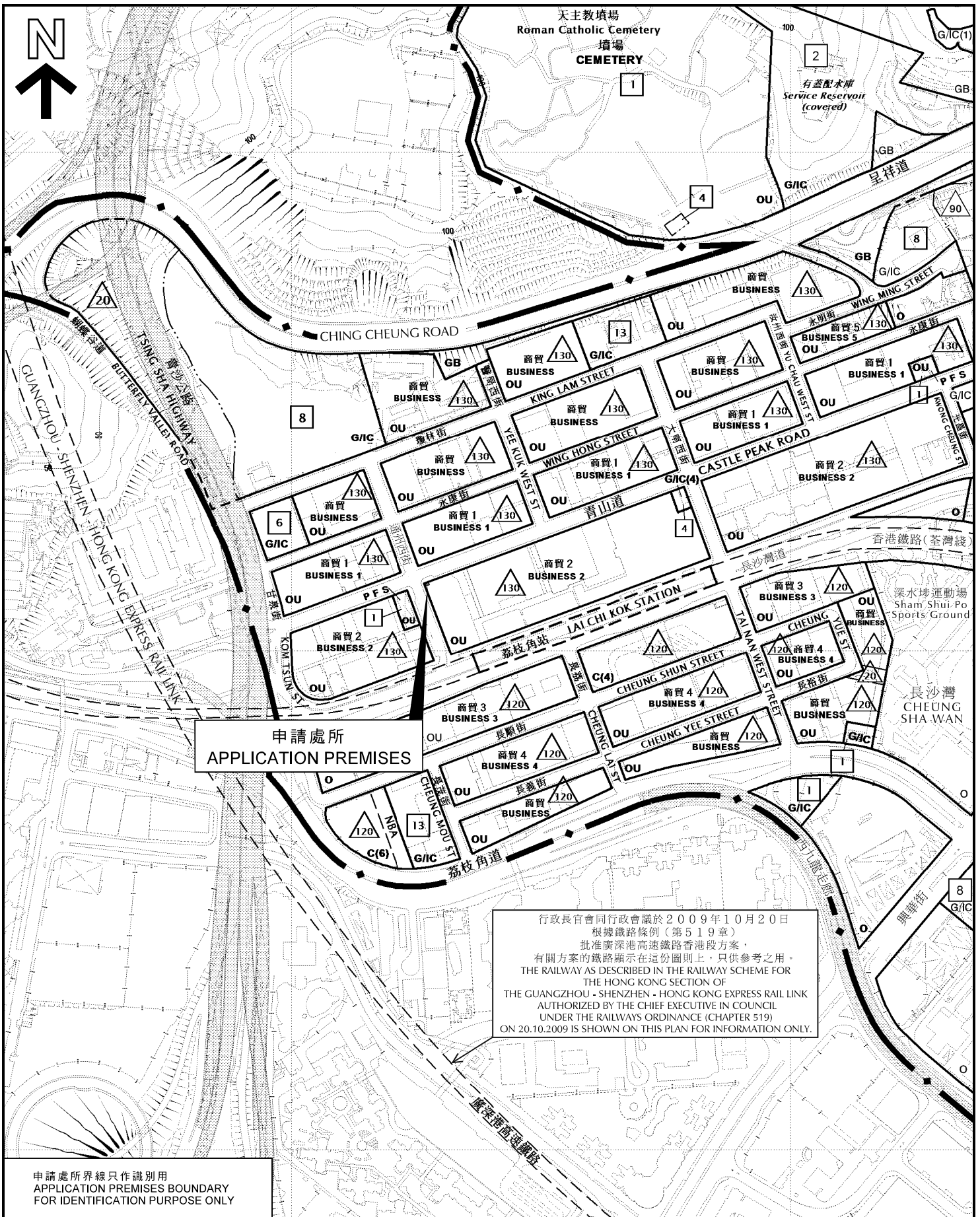


EXISTING GROUND FLOOR PLAN (KEY PLAN)

SCALE = 1:400

參考編號 REFERENCE No. A/K5/802	繪圖 DRAWING A-2
-----------------------------------	----------------------

(來源：附錄 I)
(Source: Appendix I)



申請處所
APPLICATION PREMISES

行政長官會同行政會議於2009年10月20日
根據鐵路條例(第519章)
批准廣深港高速鐵路香港段方案，
有關方案的鐵路顯示在這份圖則上，只供參考之用。
THE RAILWAY AS DESCRIBED IN THE RAILWAY SCHEME FOR
THE HONG KONG SECTION OF
THE GUANGZHOU - SHENZHEN - HONG KONG EXPRESS RAIL LINK
AUTHORIZED BY THE CHIEF EXECUTIVE IN COUNCIL
UNDER THE RAILWAYS ORDINANCE (CHAPTER 519)
ON 20.10.2009 IS SHOWN ON THIS PLAN FOR INFORMATION ONLY.

申請處所界線只作識別用
APPLICATION PREMISES BOUNDARY
FOR IDENTIFICATION PURPOSE ONLY

位置圖 LOCATION PLAN

商店及服務行業(快餐店)
九龍長沙灣青山道489-491號
香港工業中心A座地下A2工場部份(A2D舖)
SHOP AND SERVICES (FAST FOOD SHOP)
PART OF WORKSHOP A2 (SHOP A2D), G/F, BLOCK A,
HONG KONG INDUSTRIAL CENTRE,
489-491 CASTLE PEAK ROAD, CHEUNG SHA WAN, KOWLOON

SCALE 1 : 5 000 比例尺
METRES 100 0 100 200 METRES

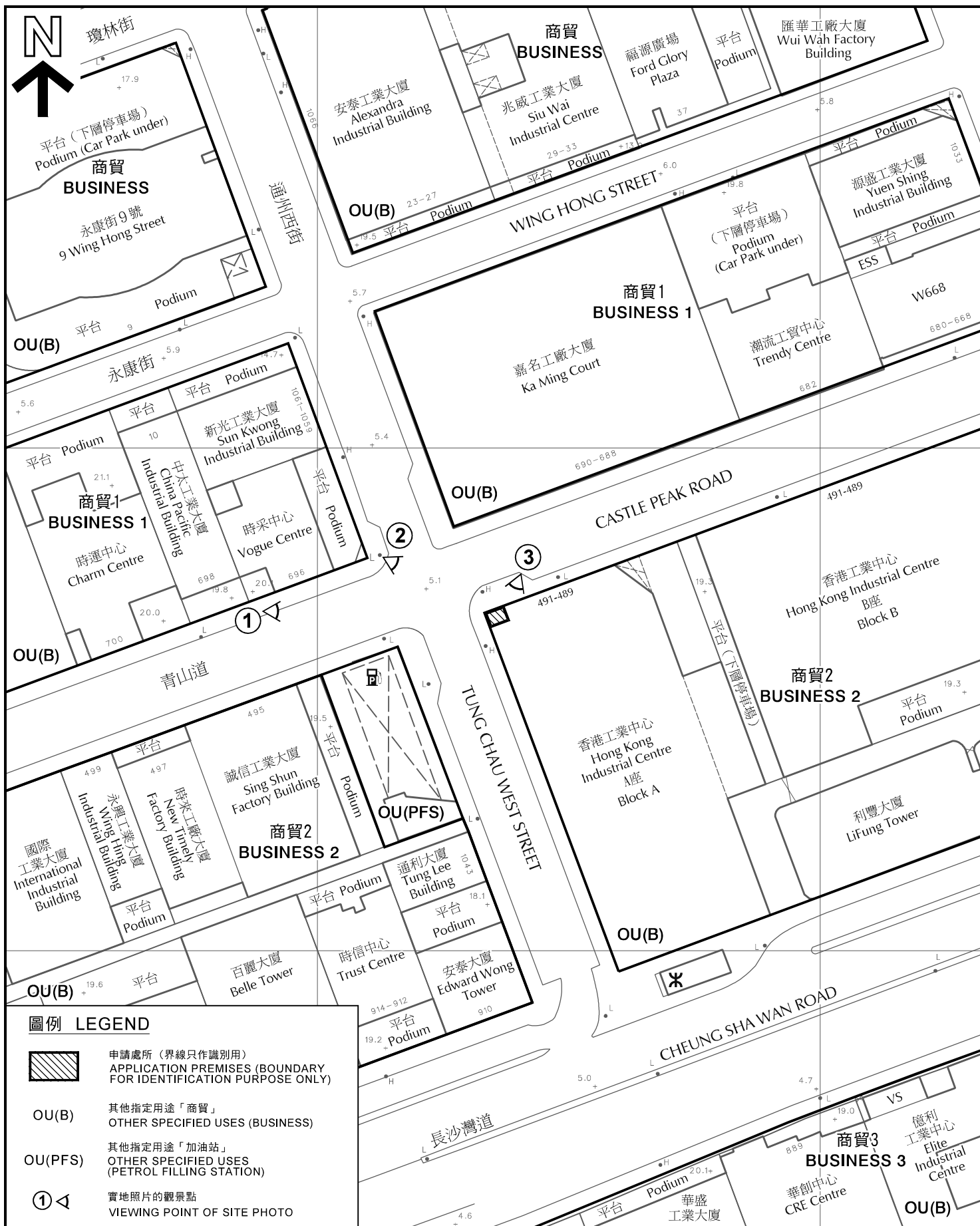
規劃署
PLANNING
DEPARTMENT



參考編號
REFERENCE No.
A/K5/802

圖 PLAN
A-1

本摘要圖於2018年12月6日擬備，
所根據的資料為於2016年12月6日
核准的分區計劃大綱圖編號S/K5/37
EXTRACT PLAN PREPARED ON 6.12.2018
BASED ON OUTLINE ZONING PLAN No.
S/K5/37 APPROVED ON 6.12.2016



圖例 LEGEND

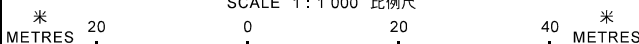
-  申請處所 (界線只作識別用)
APPLICATION PREMISES (BOUNDARY FOR IDENTIFICATION PURPOSE ONLY)
- OU(B)** 其他指定用途「商貿」
OTHER SPECIFIED USES (BUSINESS)
- OU(PFS)** 其他指定用途「加油站」
OTHER SPECIFIED USES (PETROL FILLING STATION)
- ①** 實地照片的觀景點
VIEWING POINT OF SITE PHOTO

平面圖 SITE PLAN

本摘要圖於2018年11月16日擬備，所根據的資料為測量圖編號11-NW-8C

EXTRACT PLAN PREPARED ON 16.11.2018
BASED ON SURVEY SHEET No. 11-NW-8C

商店及服務行業(快餐店)
九龍長沙灣青山道489-491號
香港工業中心A座地下A2工場部份(A2D舖)
SHOP AND SERVICES (FAST FOOD SHOP)
PART OF WORKSHOP A2 (SHOP A2D), G/F, BLOCK A,
HONG KONG INDUSTRIAL CENTRE,
489-491 CASTLE PEAK ROAD, CHEUNG SHA WAN, KOWLOON
SCALE 1 : 1 000 比例尺

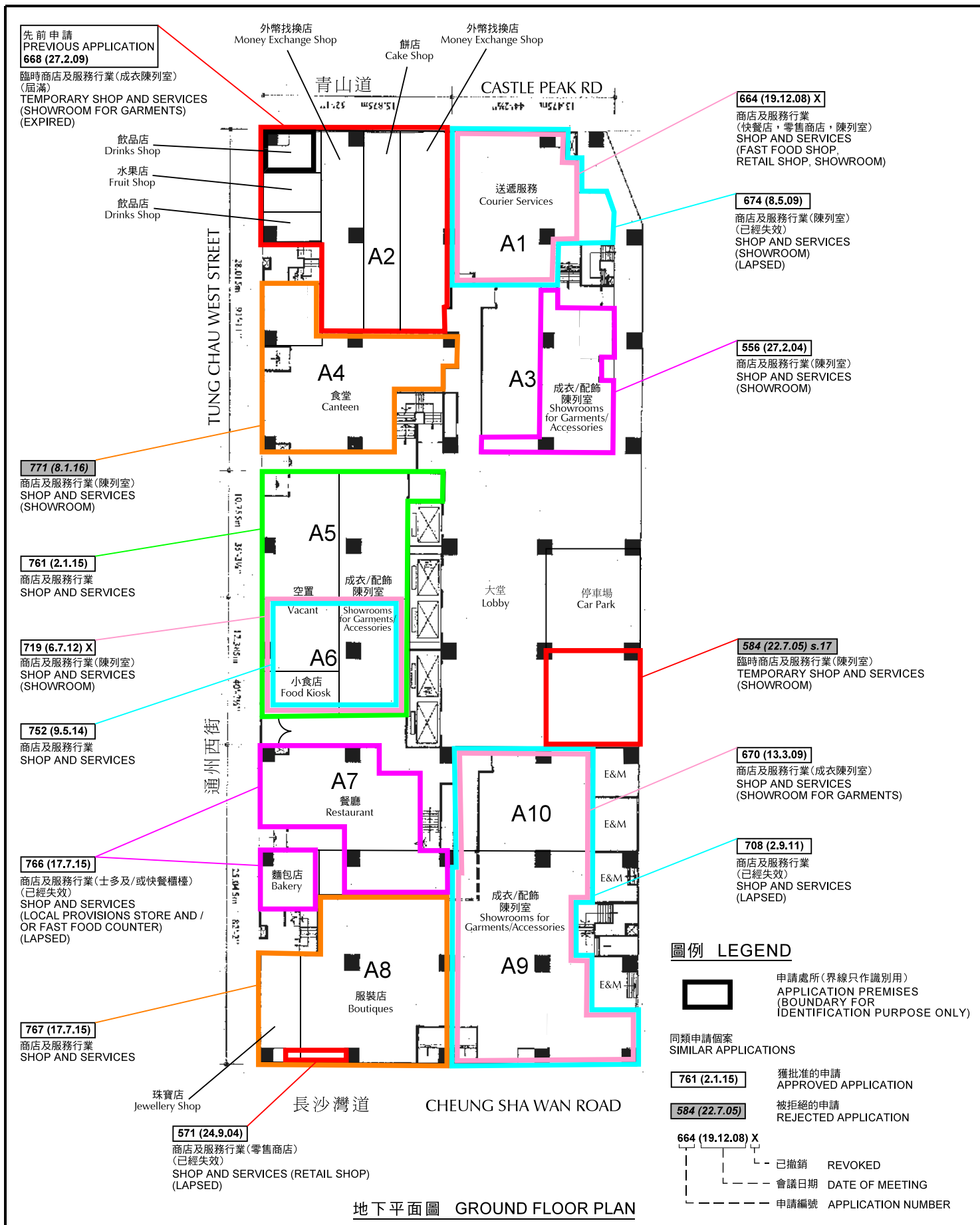


規劃署
**PLANNING
DEPARTMENT**



參考編號
REFERENCE No.
A/K5/802

圖 **PLAN**
A-2



本圖於2018年12月13日擬備
 PLAN PREPARED ON 13.12.2018

**先前及同類申請
 PREVIOUS AND SIMILAR APPLICATIONS**


商店及服務行業(快餐店)
 九龍長沙灣青山道489-491號
 香港工業中心A座地下A2工場部份(A2D舖)
 SHOP AND SERVICES (FAST FOOD SHOP)
 PART OF WORKSHOP A2 (SHOP A2D), G/F, BLOCK A,
 HONG KONG INDUSTRIAL CENTRE,
 489-491 CASTLE PEAK ROAD, CHEUNG SHA WAN, KOWLOON

**規劃署
 PLANNING
 DEPARTMENT**



參考編號
 REFERENCE No. A/K5/802

圖 PLAN
 A-2a



1

香港工業中心
B座
Hong Kong Industrial Centre
Block B

華創中心
CRE Centre

香港工業中心
A座
Hong Kong Industrial Centre
Block A

青山道
CASTLE PEAK ROAD

通州西街
TUNG CHAU WEST STREET

申請處所 (界線只作識別用)
APPLICATION PREMISES
(BOUNDARY FOR IDENTIFICATION
PURPOSE ONLY)

本圖於2018年11月22日擬備，所根據的
資料為攝於2018年11月6日的實地照片
PLAN PREPARED ON 22.11.2018
BASED ON SITE PHOTO
TAKEN ON 6.11.2018

實地照片 SITE PHOTO

商店及服務行業(快餐店)
九龍長沙灣青山道489-491號
香港工業中心A座地下A2工場部份(A2D舖)
SHOP AND SERVICES (FAST FOOD SHOP)
PART OF WORKSHOP A2 (SHOP A2D), G/F, BLOCK A,
HONG KONG INDUSTRIAL CENTRE,
489-491 CASTLE PEAK ROAD, CHEUNG SHA WAN, KOWLOON

規劃署
PLANNING
DEPARTMENT



參考編號
REFERENCE No.
A/K5/802

圖 PLAN
A-3



香港工業中心
B座
Hong Kong Industrial Centre
Block B

青山道
CASTLE PEAK ROAD

香港工業中心
A座
Hong Kong Industrial Centre
Block A

通州西街
TUNG CHAU WEST STREET



香港工業中心
A座
Hong Kong Industrial Centre
Block A

通州西街
TUNG CHAU WEST STREET

申請處所 (界線只作識別用)
APPLICATION PREMISES
(BOUNDARY FOR IDENTIFICATION
PURPOSE ONLY)

本圖於2018年11月22日擬備，所根據的
資料為攝於2018年11月6日的實地照片

PLAN PREPARED ON 22.11.2018
BASED ON SITE PHOTOS
TAKEN ON 6.11.2018

實地照片 SITE PHOTOS

商店及服務行業(快餐店)
九龍長沙灣青山道489-491號
香港工業中心A座地下A2工場部份(A2D舖)
SHOP AND SERVICES (FAST FOOD SHOP)
PART OF WORKSHOP A2 (SHOP A2D), G/F, BLOCK A,
HONG KONG INDUSTRIAL CENTRE,
489-491 CASTLE PEAK ROAD, CHEUNG SHA WAN, KOWLOON

規劃署
PLANNING
DEPARTMENT



參考編號
REFERENCE No.
A/K5/802

圖 PLAN
A-4