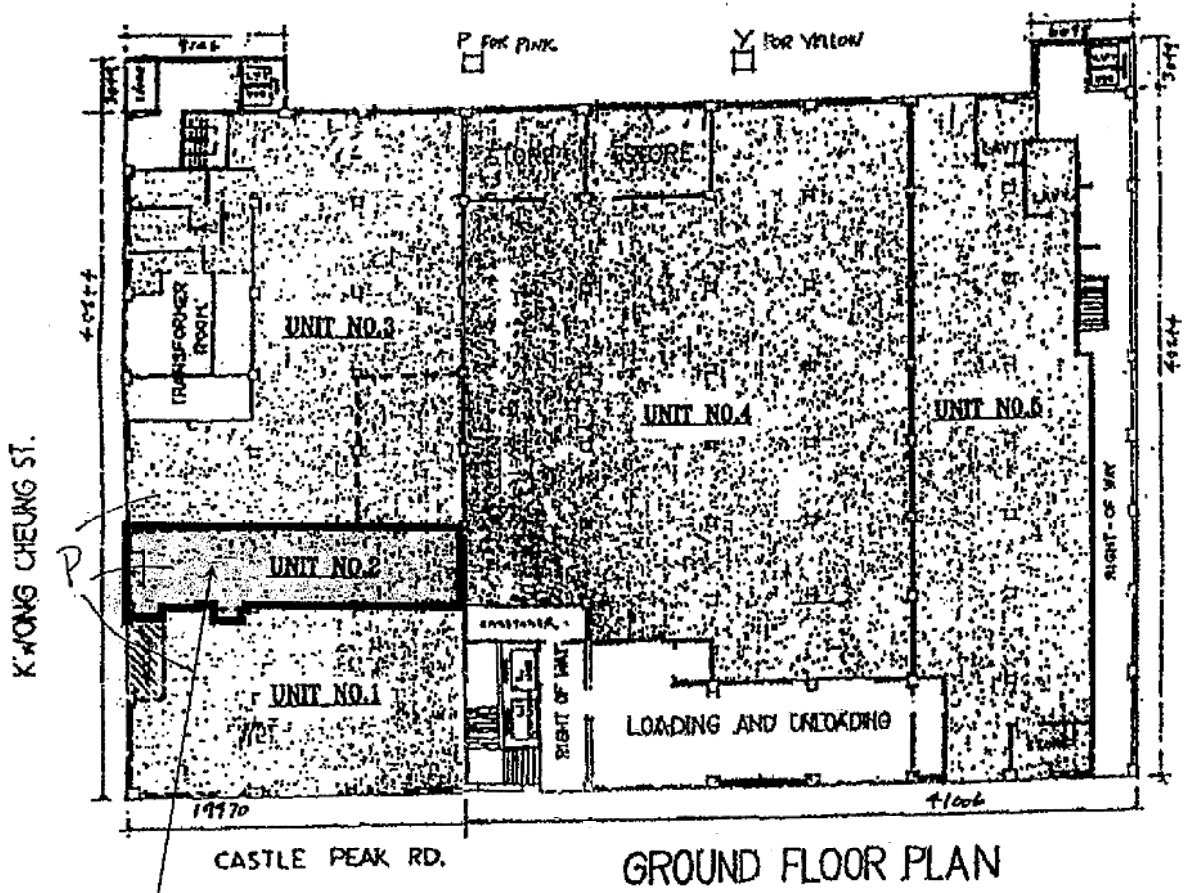



**Unit Nos.1 (Part) and Unit 2 (Part) on Ground Floor,
Lai Cheong Factory Building,
Nos.479-479A Castle Peak Road, Lai Chi Kok, Kowloon**

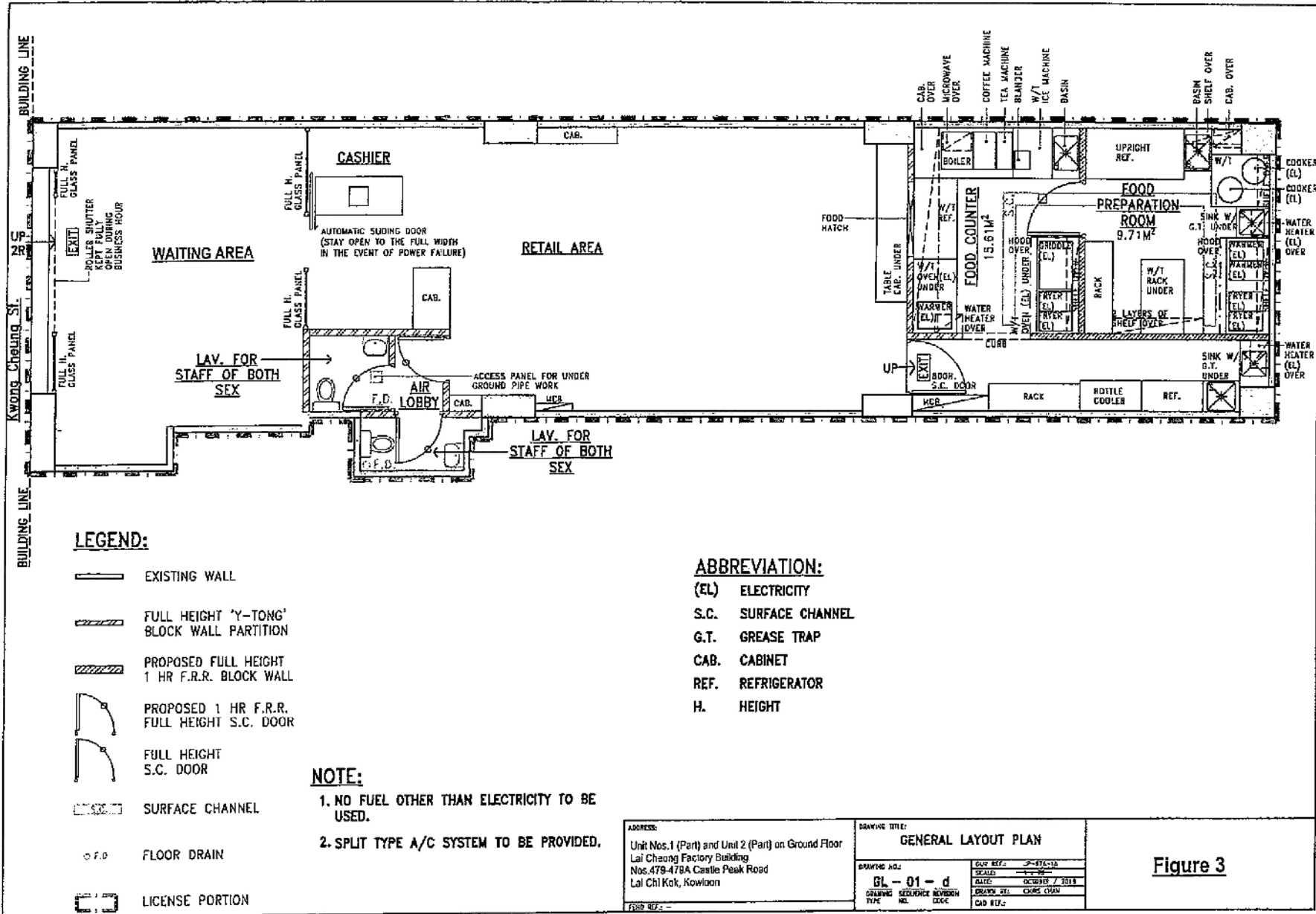


Application Premises

REGISTERED FLOOR PLAN	Figure 4	 GRANDMAX SURVEYORS LIMITED 俊滙測量師行有限公司
	Not to Scale	

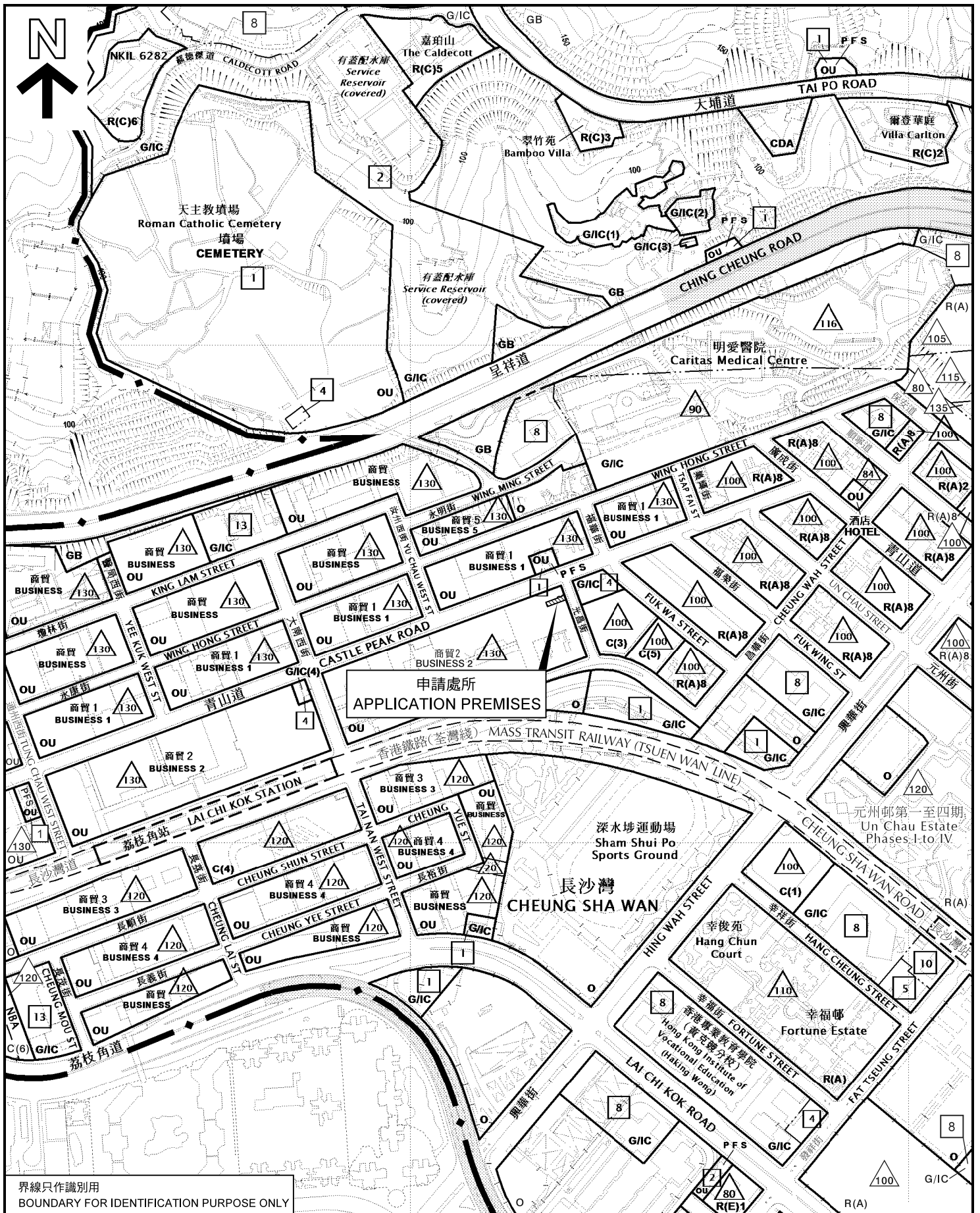
參考編號 REFERENCE No. A/K5/819	繪圖 DRAWING A-1
--	-----------------------------

(來源：附錄 I)
(Source : Appendix I)



參考編號 REFERENCE No. A/K5/819	繪圖 DRAWING A-2
--	-----------------------------

(來源：附錄 I)
 (Source : Appendix I)



界線只作識別用
BOUNDARY FOR IDENTIFICATION PURPOSE ONLY

位置圖 LOCATION PLAN

商店及服務行業(快餐櫃檯)
九龍長沙灣青山道479-479A號
麗昌工廠大廈地下1號(部分)及2號(部分)單位
SHOP AND SERVICES (FAST FOOD COUNTER)
UNITS Nos. 1 (PORTION) AND 2 (PORTION), G/F,
LAI CHEONG FACTORY BUILDING,
479-479A CASTLE PEAK ROAD, CHEUNG SHA WAN, KOWLOON

SCALE 1 : 5 000 比例尺

米 100 0 100 200 米
METRES

規劃署
**PLANNING
DEPARTMENT**



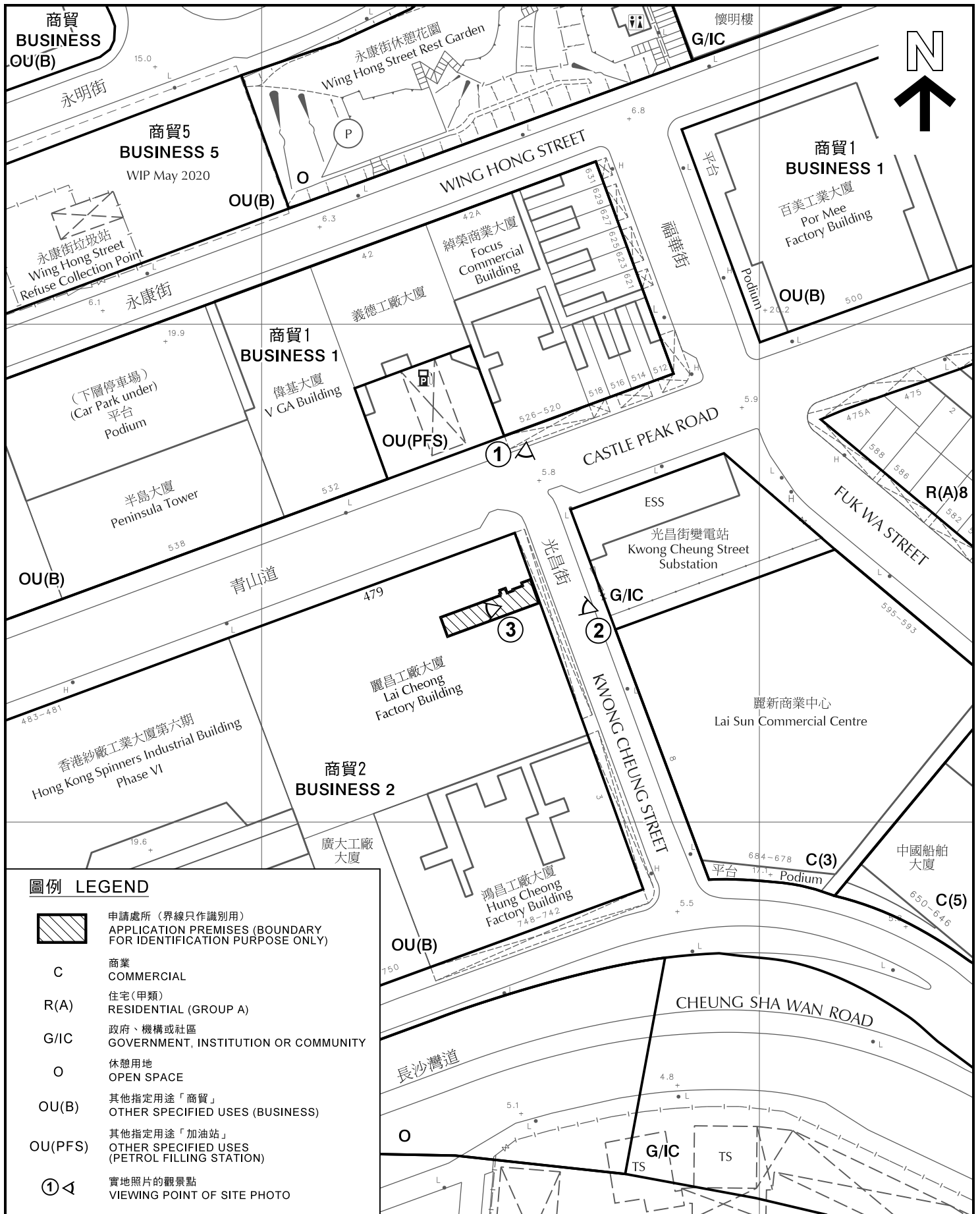
參考編號
REFERENCE No.

A/K5/819

圖 PLAN

A-1

本摘要圖於2020年6月2日擬備，
所根據的資料為於2016年12月6日
核准的分區計劃大綱圖編號S/K5/37
EXTRACT PLAN PREPARED ON 2.6.2020
BASED ON OUTLINE ZONING PLAN No.
S/K5/37 APPROVED ON 6.12.2016



圖例 LEGEND



申請處所 (界線只作識別用)
APPLICATION PREMISES (BOUNDARY FOR IDENTIFICATION PURPOSE ONLY)

C

商業
COMMERCIAL

R(A)

住宅(甲類)
RESIDENTIAL (GROUP A)

G/IC

政府、機構或社區
GOVERNMENT, INSTITUTION OR COMMUNITY

O

休憩用地
OPEN SPACE

OU(B)

其他指定用途「商貿」
OTHER SPECIFIED USES (BUSINESS)

OU(PFS)

其他指定用途「加油站」
OTHER SPECIFIED USES (PETROL FILLING STATION)

① ◁

實地照片的觀景點
VIEWING POINT OF SITE PHOTO

平面圖 SITE PLAN

商店及服務行業(快餐櫃檯)
九龍長沙灣青山道479-479A號
麗昌工廠大廈地下1號(部分)及2號(部分)單位
SHOP AND SERVICES (FAST FOOD COUNTER)
UNITS Nos. 1 (PORTION) AND 2 (PORTION), G/F,
LAI CHEONG FACTORY BUILDING,
479-479A CASTLE PEAK ROAD, CHEUNG SHA WAN, KOWLOON

SCALE 1 : 1 000 比例尺
米 METRES 20 0 20 40 米 METRES

規劃署
PLANNING
DEPARTMENT



參考編號
REFERENCE No.

A/K5/819

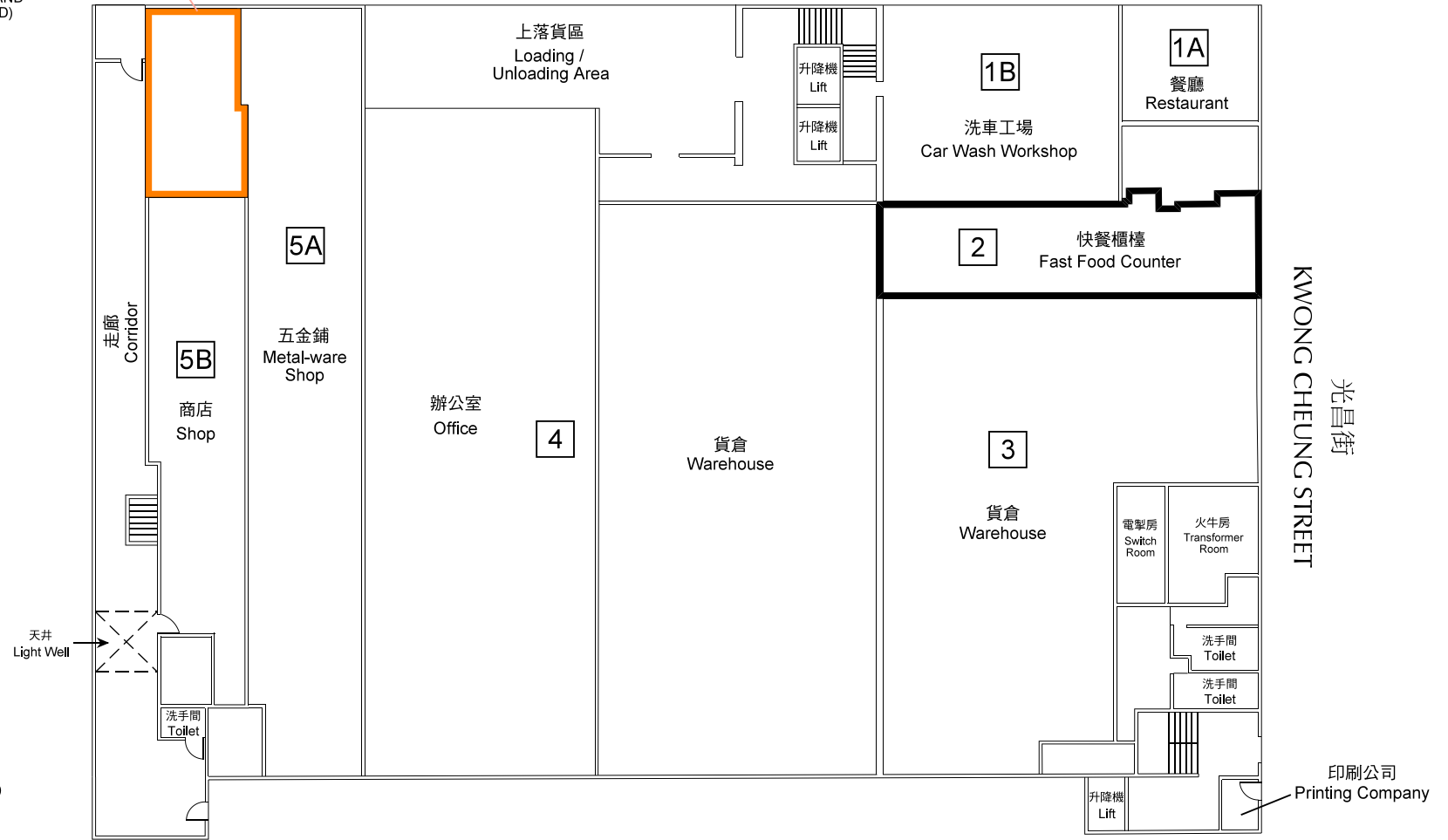
圖 PLAN

A-2

本摘要圖於2020年6月8日擬備, 所根據的資料為測量圖編號11-NW-8A及C
EXTRACT PLAN PREPARED ON 8.6.2020
BASED ON SURVEY SHEETS No.
11-NW-8A & C

714 (16.12.11)
 臨時商店及服務行業 (屆滿)
 TEMPORARY SHOP AND
 SERVICES (EXPIRED)

青山道
 CASTLE PEAK ROAD



光昌街
 KWONG CHEUNG STREET

印刷公司
 Printing Company

圖例 LEGEND

-  申請處所 (界線只作識別用)
 APPLICATION PREMISES
 (BOUNDARY FOR
 IDENTIFICATION PURPOSE ONLY)
-  單位號碼
 UNIT No.

麗昌工廠大廈地下有關申請位置圖
 LOCATION PLAN OF APPLICATION ON GROUND FLOOR OF LAI CHEONG FACTORY BUILDING

商店及服務行業(快餐櫃檯)
 九龍長沙灣青山道479-479A號
 麗昌工廠大廈地下1號(部分)及2號(部分)單位
 SHOP AND SERVICES (FAST FOOD COUNTER)
 UNITS Nos. 1 (PORTION) AND 2 (PORTION), G/F,
 LAI CHEONG FACTORY BUILDING,
 479-479A CASTLE PEAK ROAD, CHEUNG SHA WAN, KOWLOON

規劃署
 PLANNING
 DEPARTMENT



參考編號
 REFERENCE No.

A/K5/819

圖 PLAN

A-2a

本圖於2020年6月17日擬備
 PLAN PREPARED ON 17.6.2020



 申請處所 (界線只作識別用)
APPLICATION PREMISES
(BOUNDARY FOR IDENTIFICATION
PURPOSE ONLY)

本圖於2020年6月8日擬備，所根據的資料為攝於2020年5月15日的實地照片
PLAN PREPARED ON 8.6.2020
BASED ON SITE PHOTOS
TAKEN ON 15.5.2020

實地照片 SITE PHOTOS

商店及服務行業 (快餐櫃檯)
九龍長沙灣青山道479-479A號
麗昌工廠大廈地下1號(部分)及2號(部分)單位
SHOP AND SERVICES (FAST FOOD COUNTER)
UNITS Nos. 1 (PORTION) AND 2 (PORTION), G/F,
LAI CHEONG FACTORY BUILDING,
479-479A CASTLE PEAK ROAD,
CHEUNG SHA WAN, KOWLOON

規劃署
PLANNING
DEPARTMENT



參考編號
REFERENCE No.

A/K5/819

圖 PLAN

A-3



本圖於2020年6月8日擬備，所根據的資料為攝於2020年5月15日的實地照片
 PLAN PREPARED ON 8.6.2020
 BASED ON SITE PHOTO
 TAKEN ON 15.5.2020

實地照片 SITE PHOTO

商店及服務行業(快餐櫃檯)
 九龍長沙灣青山道479-479A號
 麗昌工廠大廈地下1號(部分)及2號(部分)單位
 SHOP AND SERVICES (FAST FOOD COUNTER)
 UNITS Nos. 1 (PORTION) AND 2 (PORTION), G/F,
 LAI CHEONG FACTORY BUILDING,
 479-479A CASTLE PEAK ROAD,
 CHEUNG SHA WAN, KOWLOON

規劃署
**PLANNING
 DEPARTMENT**



參考編號
 REFERENCE No.
 A/K5/819

圖 PLAN
 A-4