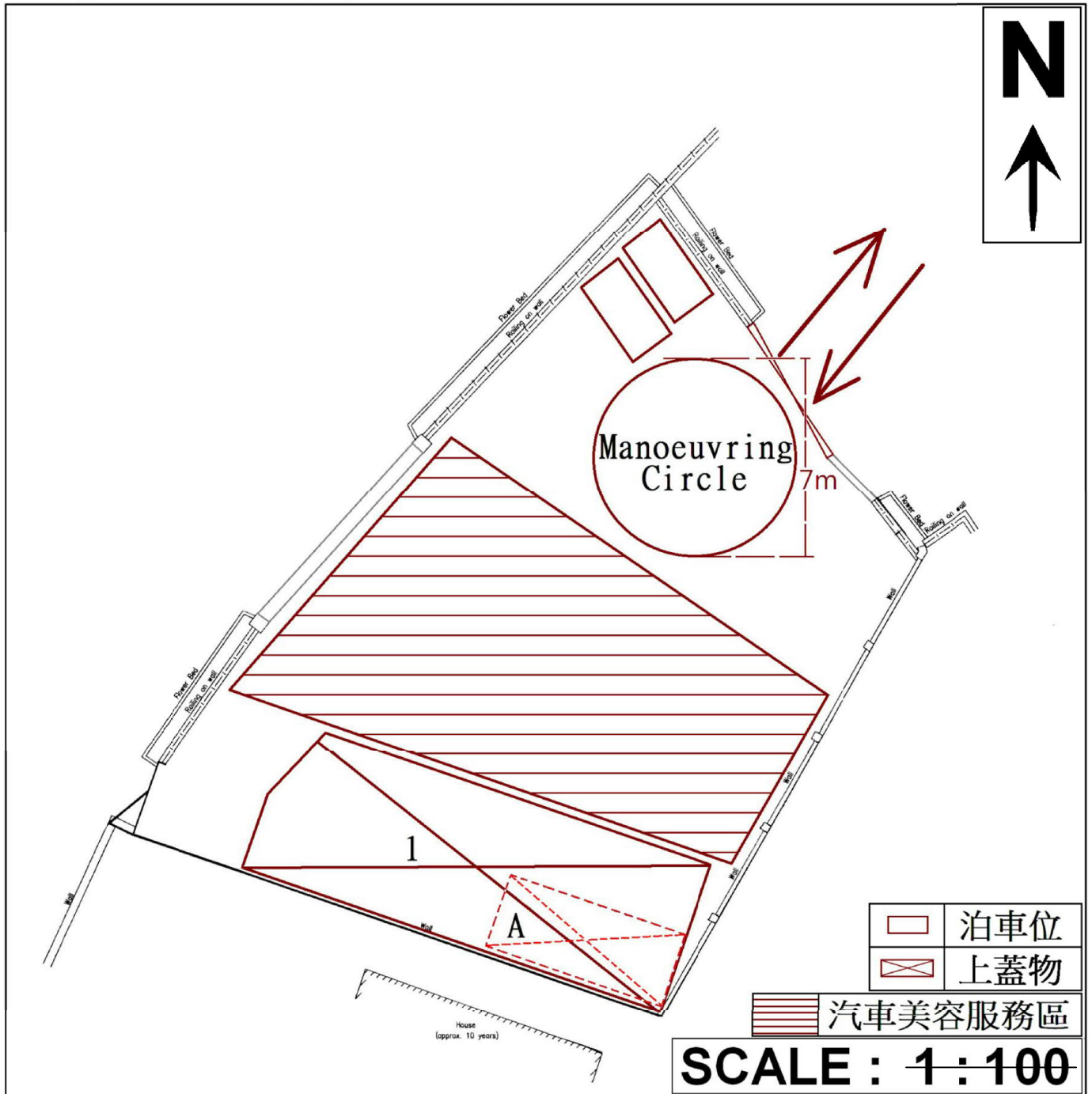
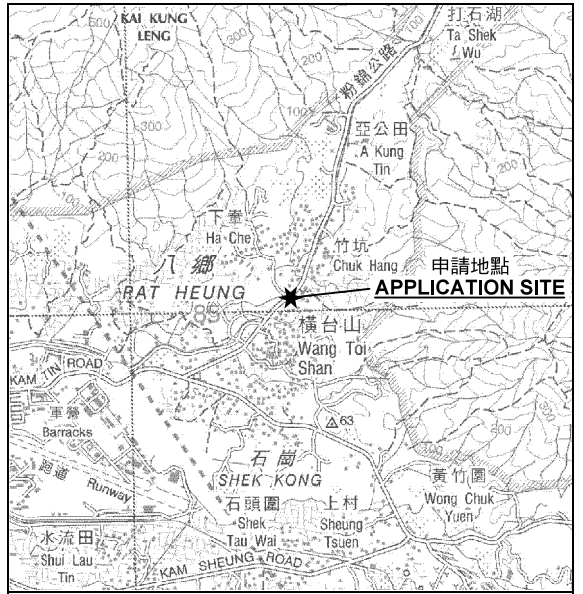
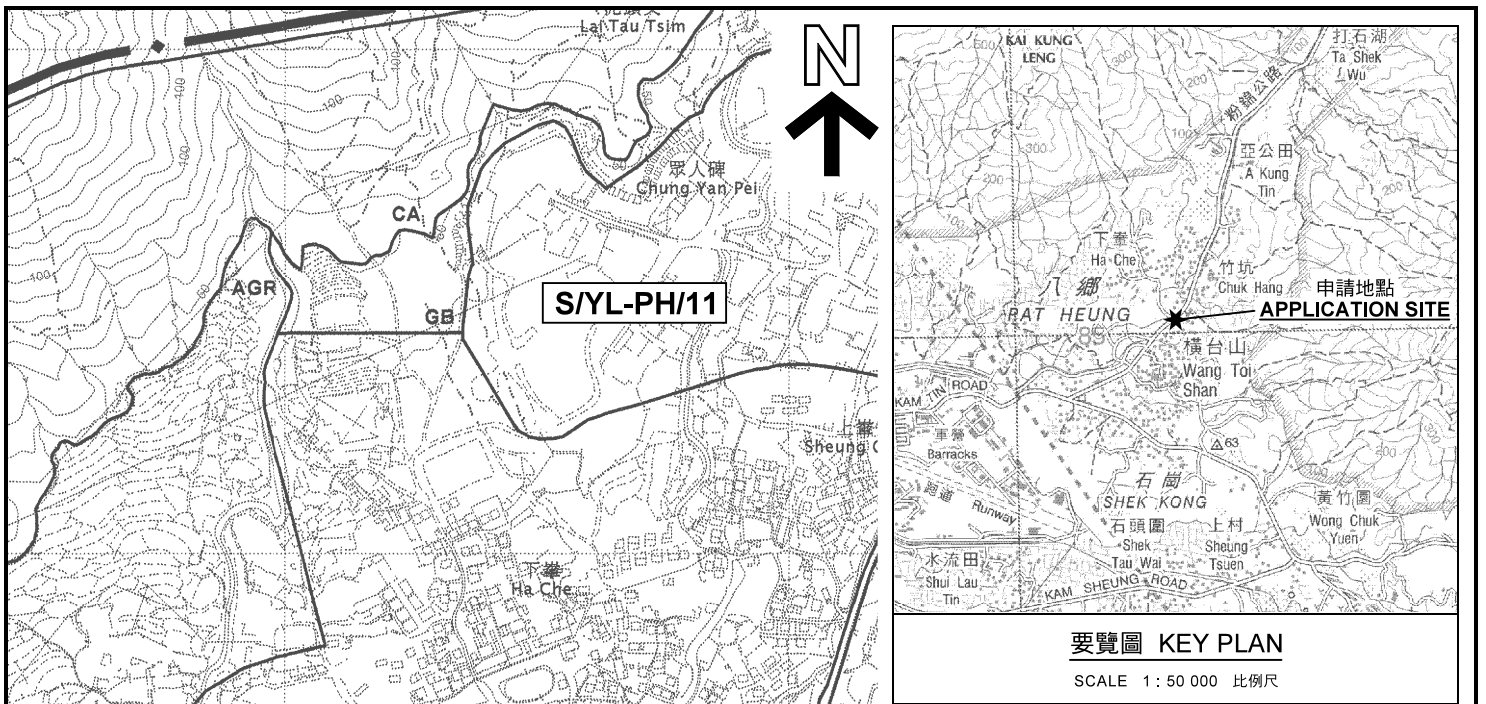


新修正的場地設計圖(29-9-2020)



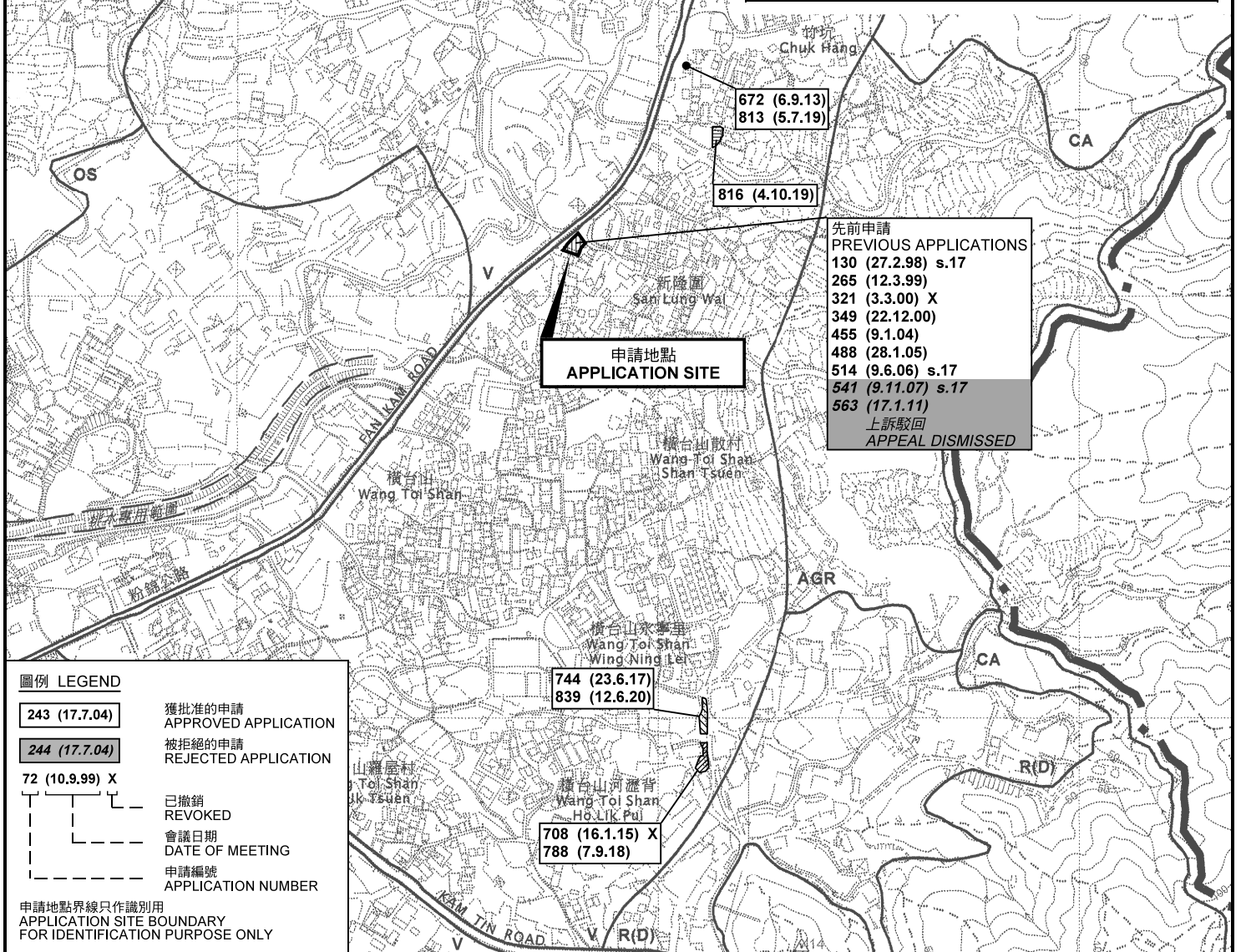
(摘錄自申請人於 29. 9. 2020 呈交的進一步資料)
 (Extract from Applicant's Further
 Information Submitted on 29.9.2020)

參考編號 REFERENCE No. AYL-PH/850	繪圖 DRAWING A-1
-------------------------------------	-------------------



要覽圖 KEY PLAN

SCALE 1 : 50 000 比例尺



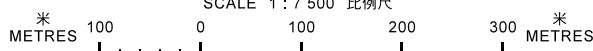
圖例 LEGEND

- 243 (17.7.04)** 獲批准的申請
APPROVED APPLICATION
- 244 (17.7.04)** 被拒絕的申請
REJECTED APPLICATION
- 72 (10.9.99) X** 已撤銷
REVOKED
- - - 會議日期
DATE OF MEETING
- - - 申請編號
APPLICATION NUMBER

申請地點界線只作識別用
APPLICATION SITE BOUNDARY
FOR IDENTIFICATION PURPOSE ONLY

位置圖及同類申請 LOCATION PLAN WITH SIMILAR APPLICATIONS

臨時商店及服務行業（汽車美容服務）（為期3年）
新界元朗八鄉粉錦公路丈量約份第111約地段第582號B分段及
第582號C分段和毗連政府土地
TEMPORARY SHOP AND SERVICES
(CAR BEAUTY SERVICES) FOR A PERIOD OF 3 YEARS
LOT 582 S.B AND 582 S.C IN D.D. 111 AND
ADJOINING GOVERNMENT LAND, FAN KAM ROAD,
PAT HEUNG, YUEN LONG, NEW TERRITORIES
SCALE 1 : 7 500 比例尺



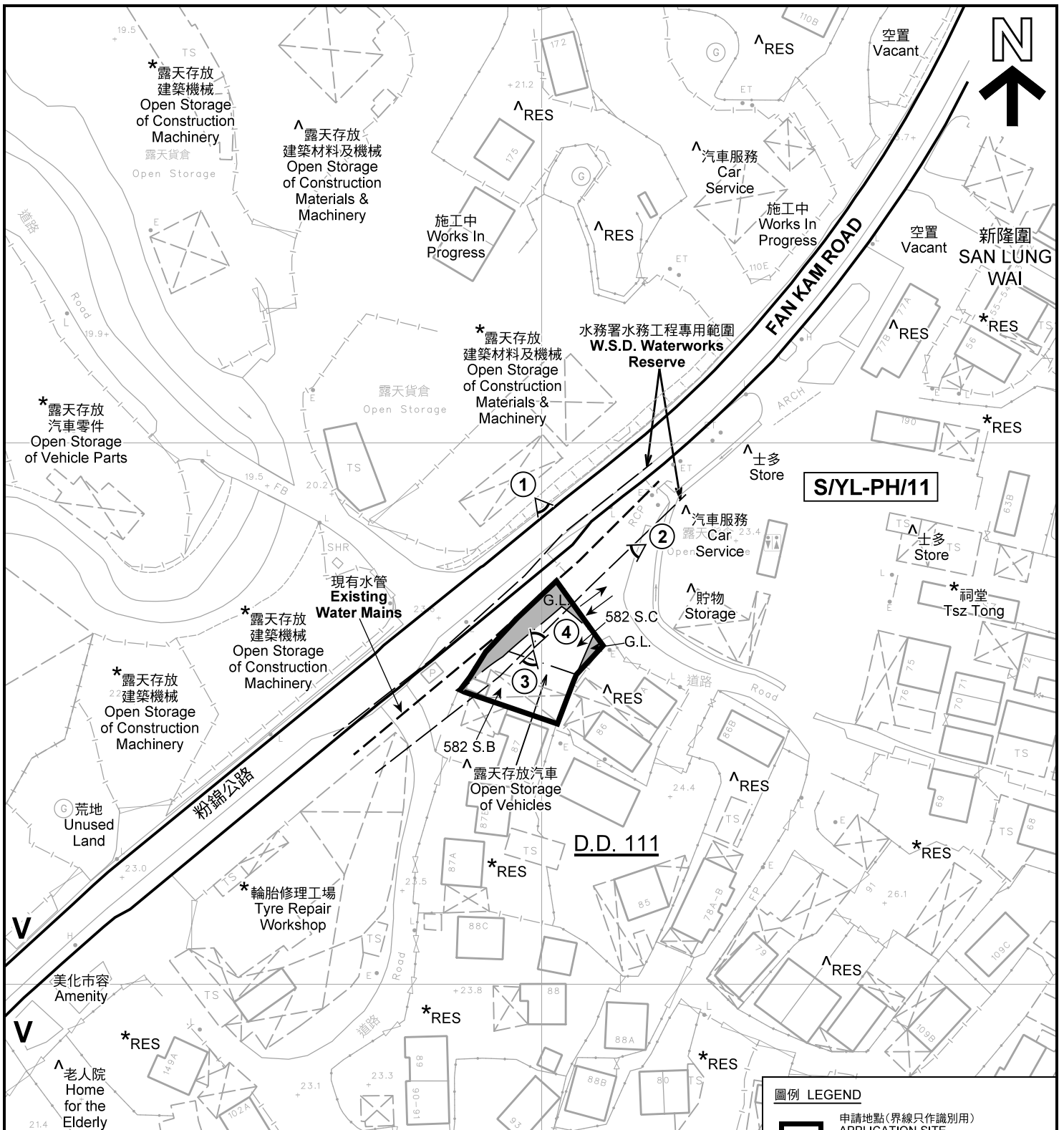
規劃署
PLANNING
DEPARTMENT



參考編號
REFERENCE No.
AYL-PH/850

圖 PLAN
A-1

本摘要圖於2020年10月5日擬備，
所根據的資料為於2006年10月17日
核准的分區計劃大綱圖編號 S/YL-PH/11
EXTRACT PLAN PREPARED ON 5.10.2020
BASED ON OUTLINE ZONING PLAN No.
S/YL-PH/11 APPROVED ON 17.10.2006



註釋 Notes:

- (1) 2020年8月25日勘測的土地用途
Land uses shown on this plan are in accordance with the land use survey conducted by the Planning Department on 25.8.2020
- (2) * 土地用途跟1991年12月勘測的土地用途一致
Indicates that the use is the same as that revealed by the land use survey conducted by the Planning Department in Dec 1991
- (3) ^ 土地用途跟1991年12月勘測的土地用途有別
Indicates that the use is different from that revealed by the land use survey conducted by the Planning Department in Dec 1991

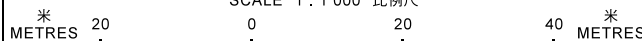
圖例 LEGEND

- 申請地點(界線只作識別用)
APPLICATION SITE
(BOUNDARY FOR IDENTIFICATION
PURPOSE ONLY)
- 鄉村式發展
VILLAGE TYPE DEVELOPMENT
- 政府土地
GOVERNMENT LAND
- 住用構築物
RESIDENTIAL STRUCTURES
- 實地照片的觀景點
VIEWING POINT OF SITE PHOTO
- 入口/出口
INGRESS / EGRESS

平面圖 SITE PLAN

臨時商店及服務行業(汽車美容服務)(為期3年)
新界元朗八鄉粉錦公路丈量約份第111約地段第582號B分段及
第582號C分段和毗連政府土地
TEMPORARY SHOP AND SERVICES
(CAR BEAUTY SERVICES) FOR A PERIOD OF 3 YEARS
LOT 582 S.B AND 582 S.C IN D.D. 111 AND
ADJOINING GOVERNMENT LAND, FAN KAM ROAD,
PAT HEUNG, YUEN LONG, NEW TERRITORIES
SCALE 1 : 1 000 比例尺

本摘要圖於2020年11月3日擬備, 所根據的
資料為測量圖編號 6-NE-9D
EXTRACT PLAN PREPARED ON 3.11.2020
BASED ON SURVEY SHEET No.
6-NE-9D



規劃署
PLANNING
DEPARTMENT



參考編號
REFERENCE No.
AYL-PH/850

圖 PLAN
A-2



竹坑
CHUK HANG

FAN KAM ROAD

新隆圍
SAN LUNG
WAI

橫台山散村
WANG TOI SHAN
SHAN TSUEN

粉錦公路

圖例 LEGEND



申請地點(界線只作識別用)
APPLICATION SITE
(BOUNDARY FOR IDENTIFICATION
PURPOSE ONLY)

本摘要圖於2020年10月5日擬備，所根據的資料為地政總署於2019年10月18日拍得的航攝照片編號 E073035C

EXTRACT PLAN PREPARED ON 5.10.2020
BASED ON AERIAL PHOTO No.
E073035C TAKEN ON 18.10.2019
BY LANDS DEPARTMENT

航攝照片 AERIAL PHOTO

臨時商店及服務行業(汽車美容服務)(為期3年)
新界元朗八鄉粉錦公路丈量約份第111約地段第582號B分段及
第582號C分段和毗連政府土地



TEMPORARY SHOP AND SERVICES
(CAR BEAUTY SERVICES) FOR A PERIOD OF 3 YEARS
LOT 582 S.B AND 582 S.C IN D.D. 111 AND
ADJOINING GOVERNMENT LAND, FAN KAM ROAD,
PAT HEUNG, YUEN LONG, NEW TERRITORIES

規劃署
PLANNING
DEPARTMENT



參考編號
REFERENCE No.
AYL-PH/850

圖 PLAN
A-3



申請地點界線只作識別用 APPLICATION SITE BOUNDARY FOR IDENTIFICATION PURPOSE ONLY

本圖於2020年10月5日擬備，所根據的資料為攝於2020年8月25日的實地照片
 PLAN PREPARED ON 5.10.2020
 BASED ON SITE PHOTOS
 TAKEN ON 25.8.2020

實地照片 SITE PHOTOS
 臨時商店及服務行業（汽車美容服務）（為期3年）
 新界元朗八鄉粉錦公路丈量約份第111約地段第582號B分段及
 第582號C分段和毗連政府土地
 TEMPORARY SHOP AND SERVICES
 (CAR BEAUTY SERVICES) FOR A PERIOD OF 3 YEARS
 LOT 582 S.B AND 582 S.C IN D.D. 111 AND
 ADJOINING GOVERNMENT LAND, FAN KAM ROAD,
 PAT HEUNG, YUEN LONG, NEW TERRITORIES

規劃署
 PLANNING
 DEPARTMENT



參考編號
 REFERENCE No.
 A/YL-PH/850

圖 PLAN
 A-4