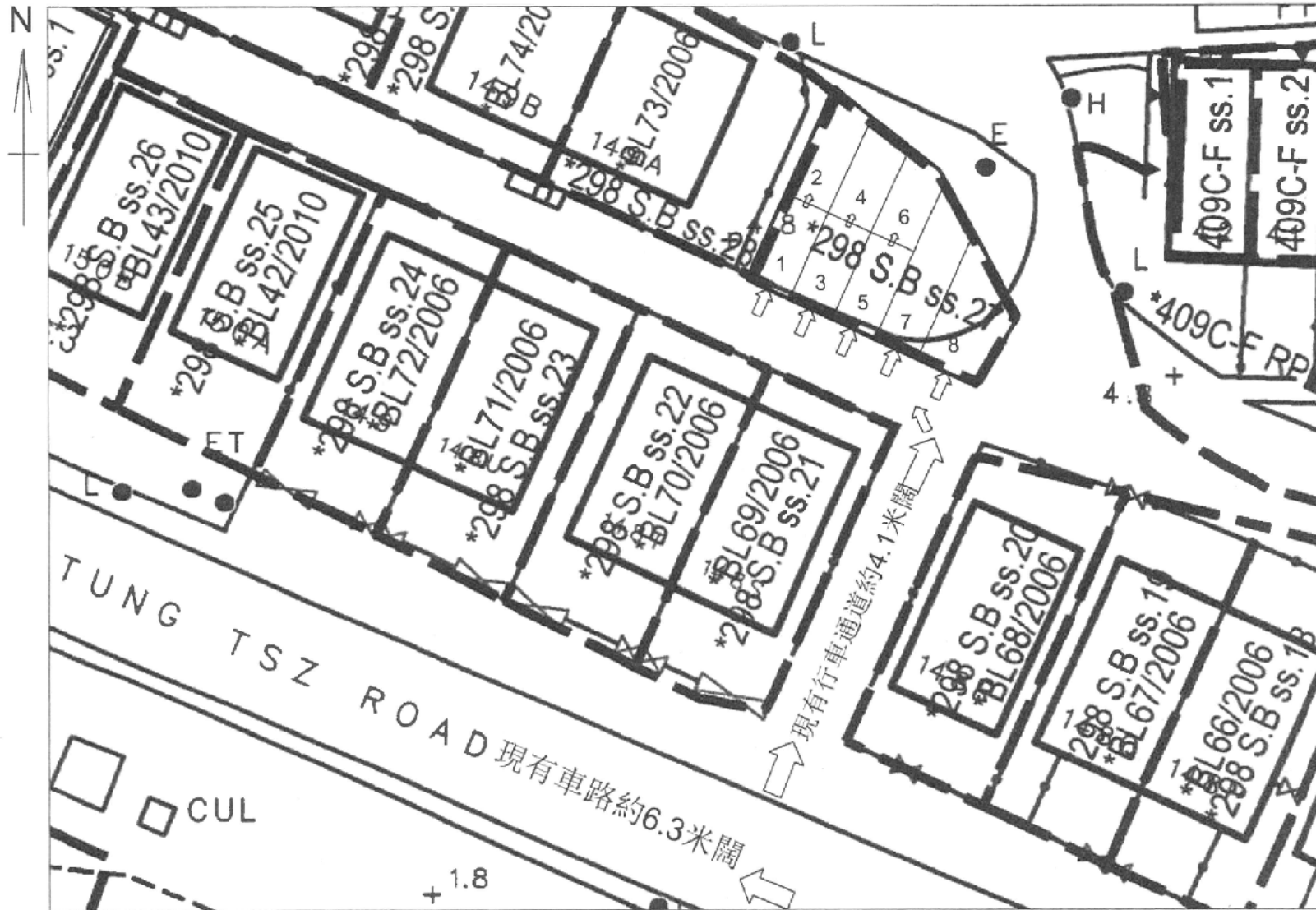


申請為期三年臨時村民私家車停車場

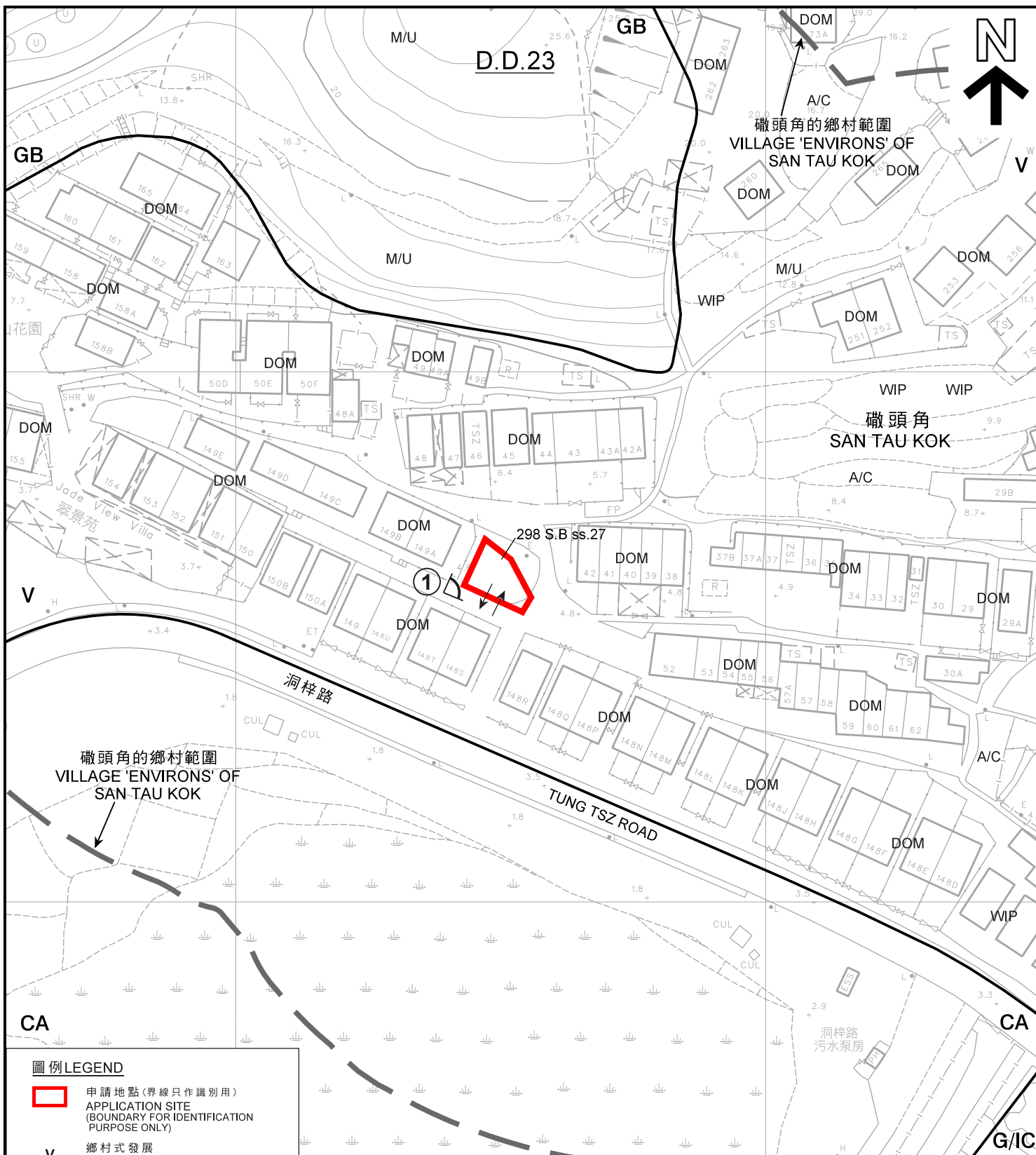


*申請地點的南面均沒有圍封

參考編號
REFERENCE NO.

A/NE-TK/691

繪圖 DRAWING A-1



圖例 LEGEND

- 申請地點(界線只作識別用)
APPLICATION SITE
(BOUNDARY FOR IDENTIFICATION
PURPOSE ONLY)
- V** 鄉村式發展
VILLAGE TYPE DEVELOPMENT
- G/IC** 政府、機構或社區
GOVERNMENT, INSTITUTION OR
COMMUNITY
- GB** 綠化地帶
GREEN BELT
- CA** 自然保育區
CONSERVATION AREA

- WIP** 工程在進行中
WORK IN PROGRESS
- A/C** 常耕農地
ACTIVE AGRICULTURAL LAND
- DOM** 住用構築物
DOMESTIC STRUCTURE
- M/U** 荒地
UNUSED LAND

- 入口/出口
INGRESS / EGRESS
- 實地照片的觀景點
VIEWING POINT OF SITE PHOTO

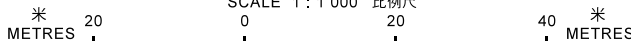
註釋 Note:

(1) 2020年9月29日勘測的土地用途
Land uses shown on this plan are in accordance with the land use survey conducted by the Planning Department on 29.9.2020

平面圖 SITE PLAN

擬議臨時公眾停車場 (只限私家車) (為期三年)
新界大埔磡頭角丈量約份第23約地段第298號B分段第27小分段
PROPOSED TEMPORARY PUBLIC VEHICLE PARK (PRIVATE CARS ONLY)
FOR A PERIOD OF 3 YEARS
LOT 298 S.B ss.27 IN D.D. 23,
SAN TAU KOK, TAI PO, NEW TERRITORIES

SCALE 1:1 000 比例尺



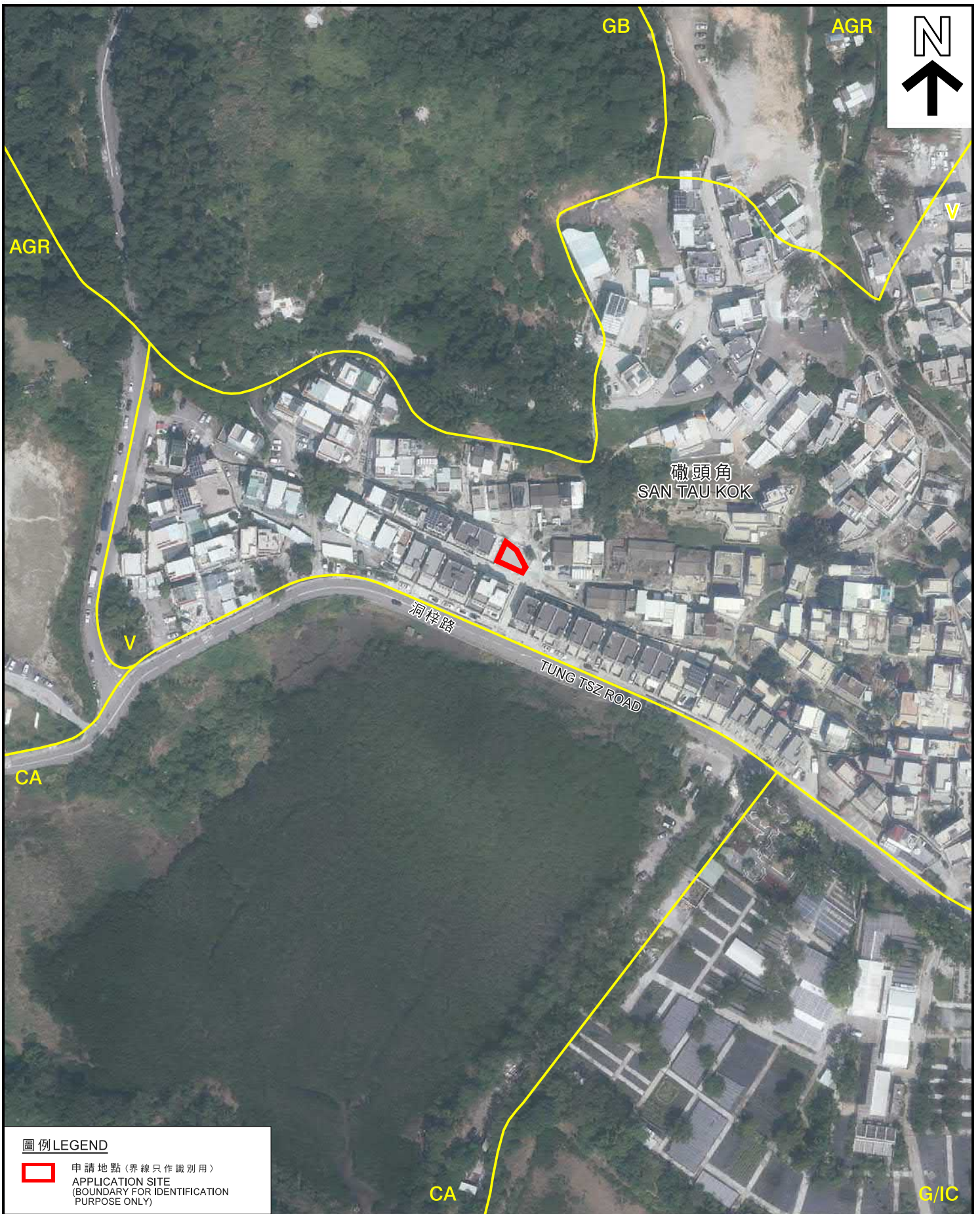
本摘要圖於2020年10月19日擬備，
所根據的資料為測量圖編號
3-SE-22A及C
EXTRACT PLAN PREPARED ON 19.10.2020
BASED ON SURVEY SHEETS No.
3-SE-22A & C

**規劃署
PLANNING
DEPARTMENT**



參考編號
REFERENCE No.
A/NE-TK/691

**圖 PLAN
A-2**



圖例 LEGEND

- 申請地點 (界線只作識別用)
APPLICATION SITE
(BOUNDARY FOR IDENTIFICATION
PURPOSE ONLY)

本摘要圖於2020年10月16日擬備，
所根據的資料為地政總署
於2019年10月18日拍得的航攝照片
編號E072055C
EXTRACT PLAN PREPARED ON 16.10.2020
BASED ON AERIAL PHOTO No. E072055C
TAKEN ON 18.10.2019 BY
LANDS DEPARTMENT

航攝照片 AERIAL PHOTO

擬議臨時公眾停車場 (只限私家車) (為期三年)
新界大埔礮頭角丈量約份第23約地段第298號B分段第27小分段
PROPOSED TEMPORARY PUBLIC VEHICLE PARK (PRIVATE CARS ONLY)
FOR A PERIOD OF 3 YEARS
LOT 298 S.B ss.27 IN D.D. 23,
SAN TAU KOK, TAI PO, NEW TERRITORIES

**規劃署
PLANNING
DEPARTMENT**



參考編號
REFERENCE No.
A/NE-TK/691

圖 **PLAN
A-3**

1



申請地點
APPLICATION SITE

申請地點界線只作識別用
APPLICATION SITE BOUNDARY FOR IDENTIFICATION PURPOSE ONLY

實地照片 SITE PHOTO

擬議臨時公眾停車場 (只限私家車) (為期三年)
新界大埔磡頭角丈量約份第23約地段第298號B分段第27小分段
PROPOSED TEMPORARY PUBLIC VEHICLE PARK (PRIVATE CARS ONLY)
FOR A PERIOD OF 3 YEARS
LOT 298 S.B ss.27 IN D.D. 23,
SAN TAU KOK, TAI PO, NEW TERRITORIES

本圖於2020年10月19日擬備，所根據
的資料為攝於2020年9月29日的實地照片
PLAN PREPARED ON 19.10.2020 BASED ON
SITE PHOTO TAKEN ON 29.9.2020

規劃署
PLANNING
DEPARTMENT



參考編號
REFERENCE No.
A/NE-TK/691

圖 PLAN
A-4