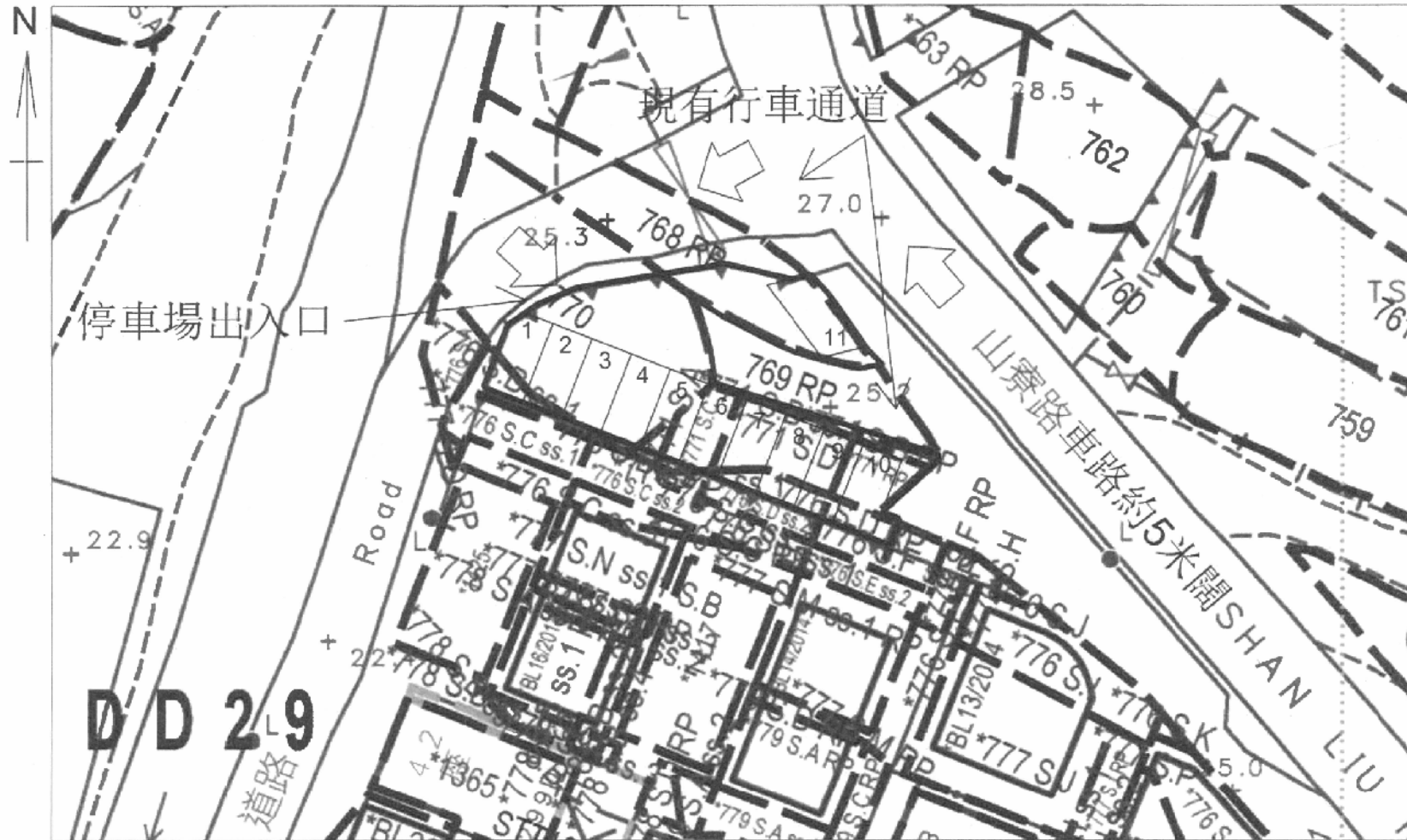


申請為期三年臨時村民私家車停車場



參考編號
REFERENCE No.

A/NE-TK/692

繪圖 DRAWING A-1

(來源：申請人建議書)
(SOURCE: APPLICANT'S SUBMISSION PLAN)



要覽圖 KEY PLAN

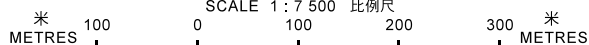
SCALE 1 : 50 000 比例尺



位置圖 LOCATION PLAN

本摘要圖於2020年11月16日擬備，
所根據的資料為於2015年10月27日核准的
分區計劃大綱圖編號S/NE-TK/19
EXTRACT PLAN PREPARED ON 16.11.2020
BASED ON OUTLINE ZONING PLAN
No. S/NE-TK/19 APPROVED ON 27.10.2015

擬議臨時公眾停車場 (只限私家車) (為期三年)
新界大埔汀角丈量約份第29約地段第768號餘段(部分)、第770號(部分)、
第771號A分段(部分)、第771號B分段第1小分段(部分)、第771號B分段餘段、
第771號C分段(部分)、第771號D分段、第771號餘段、第776號B分段第1小分段(部分)、
第776號D分段第2小分段(部分)、及第776號D分段餘段
PROPOSED TEMPORARY PUBLIC VEHICLE PARK (PRIVATE CARS ONLY)
FOR A PERIOD OF 3 YEARS
LOTS 768 RP (PART), 770 (PART), 771 S.A (PART), 771 S.B ss.1, 771 S.B RP, 771 S.C (PART),
771 S.D, 771 RP, 776 S.B ss.1 (PART), 776 S.D ss.2 (PART),
AND 776 S.D RP (PART) IN D.D. 29, TING KOK, TAI PO, NEW TERRITORIES
SCALE 1 : 7 500 比例尺

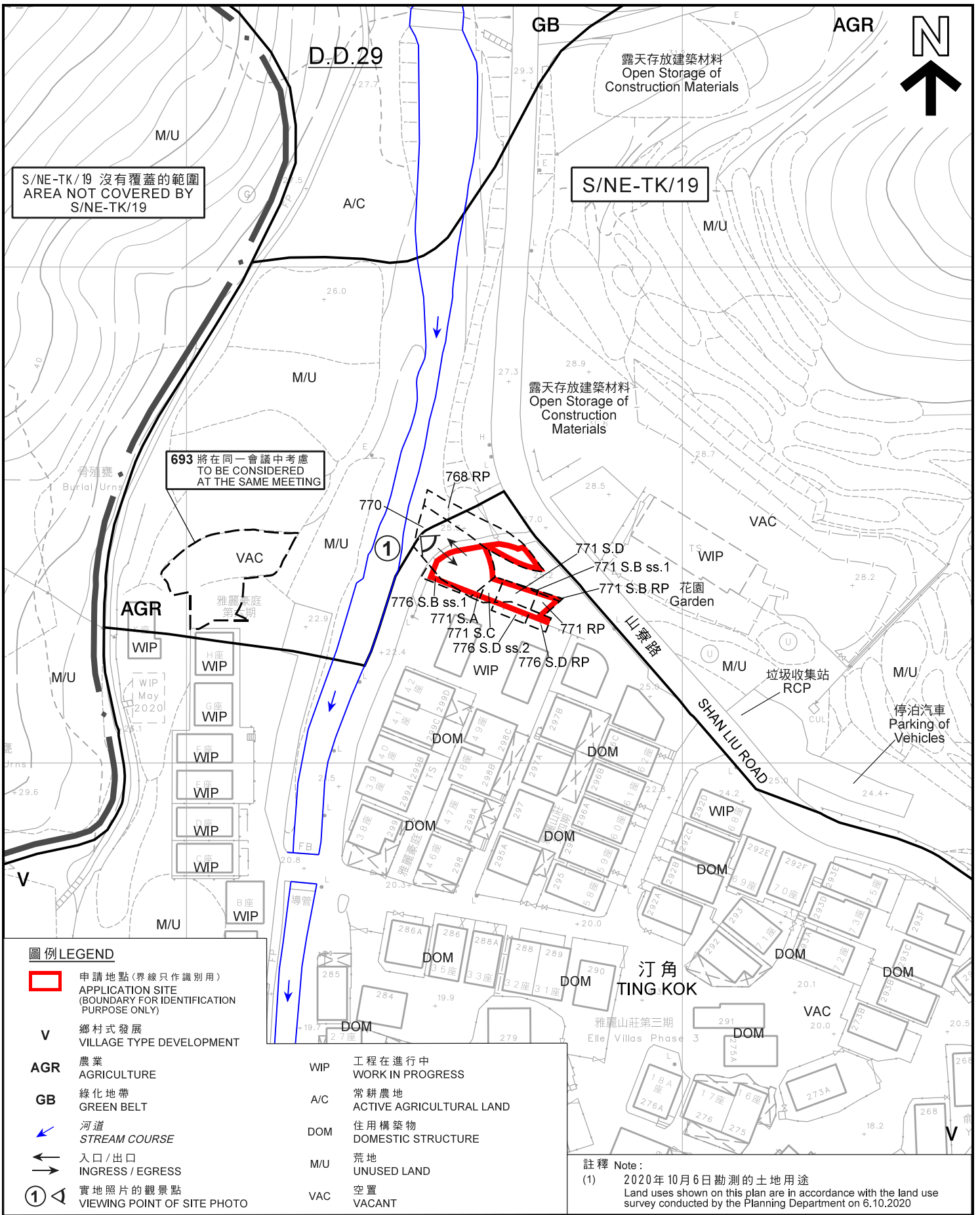


規劃署
**PLANNING
DEPARTMENT**



參考編號
REFERENCE No.
A/NE-TK/692

圖 **PLAN
A-1**



平面圖 SITE PLAN

擬議臨時公眾停車場 (只限私家車) (為期三年)

新界大埔汀角丈量約份第29約地段第768號餘段(部分)、第770號(部分)、第771號A分段(部分)、第771號B分段第1小分段(部分)、第771號B分段餘段、第771號C分段(部分)、第771號D分段、第771號餘段、第776號B分段第1小分段(部分)、第776號D分段第2小分段(部分)、及第776號D分段餘段

PROPOSED TEMPORARY PUBLIC VEHICLE PARK (PRIVATE CARS ONLY) FOR A PERIOD OF 3 YEARS

LOTS 768 RP (PART), 770 (PART), 771 S.A (PART), 771 S.B ss.1, 771 S.B RP, 771 S.C (PART), 771 S.D, 771 RP, 776 S.B ss.1 (PART), 776 S.D ss.2 (PART), AND 776 S.D RP (PART) IN D.D. 29, TING KOK, TAI PO, NEW TERRITORIES

SCALE 1: 1 000 比例尺

米 20 0 20 40 米
METRES

**規劃署
PLANNING
DEPARTMENT**



參考編號
REFERENCE No.
A/NE-TK/692

**圖 PLAN
A-2**

本摘要圖於2020年11月16日擬備，
所根據的資料為測量圖編號
3-SE-18C
EXTRACT PLAN PREPARED ON 16.11.2020
BASED ON SURVEY SHEET No.
3-SE-18C



AGR

S/NE-TK/19

GB

S/NE-TK/19 沒有覆蓋的範圍
AREA NOT COVERED BY
S/NE-TK/19

S/NE-TK/19 沒有覆蓋的範圍
AREA NOT COVERED BY
S/NE-TK/19

山雲路

SHANLIU ROAD

AGR

汀角
TING KOK

GB

V

V

GB

圖例 LEGEND

 申請地點 (界線只作識別用)
APPLICATION SITE
(BOUNDARY FOR IDENTIFICATION
PURPOSE ONLY)

航攝照片 AERIAL PHOTO

本摘要圖於2020年10月15日擬備，
所根據的資料為地政總署
於2019年10月17日拍得的航攝照片
編號E071715C

EXTRACT PLAN PREPARED ON 15.10.2020
BASED ON AERIAL PHOTO No. E071715C
TAKEN ON 17.10.2019 BY
LANDS DEPARTMENT

擬議臨時公眾停車場 (只限私家車) (為期三年)
新界大埔汀角文里約份第29約地段第768號餘段(部分)、第770號(部分)、
第771號A分段(部分)、第771號B分段第1小分段(部分)、第771號B分段餘段、
第771號C分段(部分)、第771號D分段、第771號餘段、第776號B分段第1小分段(部分)、
第776號D分段第2小分段(部分)、及第776號D分段餘段
PROPOSED TEMPORARY PUBLIC VEHICLE PARK (PRIVATE CARS ONLY)
FOR A PERIOD OF 3 YEARS
LOTS 768 RP (PART), 770 (PART), 771 S.A (PART), 771 S.B ss.1, 771 S.B RP, 771 S.C (PART),
771 S.D, 771 RP, 776 S.B ss.1 (PART), 776 S.D ss.2 (PART),
AND 776 S.D RP (PART) IN D.D. 29, TING KOK, TAI PO, NEW TERRITORIES

規劃署
PLANNING
DEPARTMENT



參考編號
REFERENCE No.
A/NE-TK/692

圖 PLAN
A-3

1



申請地點界線只作識別用
APPLICATION SITE BOUNDARY FOR IDENTIFICATION PURPOSE ONLY

實地照片 SITE PHOTO

本圖於2020年10月15日擬備，所根據的資料為攝於2020年10月6日的實地照片
PLAN PREPARED ON 15.10.2020 BASED ON SITE PHOTO TAKEN ON 6.10.2020

擬議臨時公眾停車場 (只限私家車) (為期三年)
新界大埔汀角丈量約份第29約地段第768號餘段(部分)、第770號(部分)、
第771號A分段(部分)、第771號B分段第1小分段(部分)、第771號B分段餘段、
第771號C分段(部分)、第771號D分段、第771號餘段、第776號B分段第1小分段(部分)、
第776號D分段第2小分段(部分)、及第776號D分段餘段
PROPOSED TEMPORARY PUBLIC VEHICLE PARK (PRIVATE CARS ONLY)
FOR A PERIOD OF 3 YEARS
LOTS 768 RP (PART), 770 (PART), 771 S.A (PART), 771 S.B ss.1, 771 S.B RP, 771 S.C (PART),
771 S.D, 771 RP, 776 S.B ss.1 (PART), 776 S.D ss.2 (PART),
AND 776 S.D RP (PART) IN D.D. 29, TING KOK, TAI PO, NEW TERRITORIES

規劃署
PLANNING
DEPARTMENT



參考編號
REFERENCE No.
A/NE-TK/692

圖 PLAN
A-4