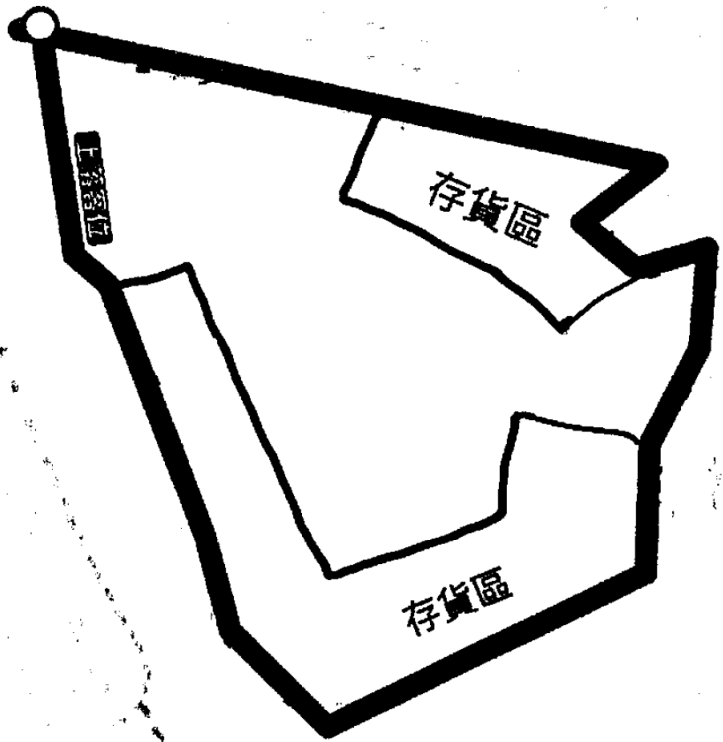




TS

DD129



深灣路

存貨區

存貨區

TS

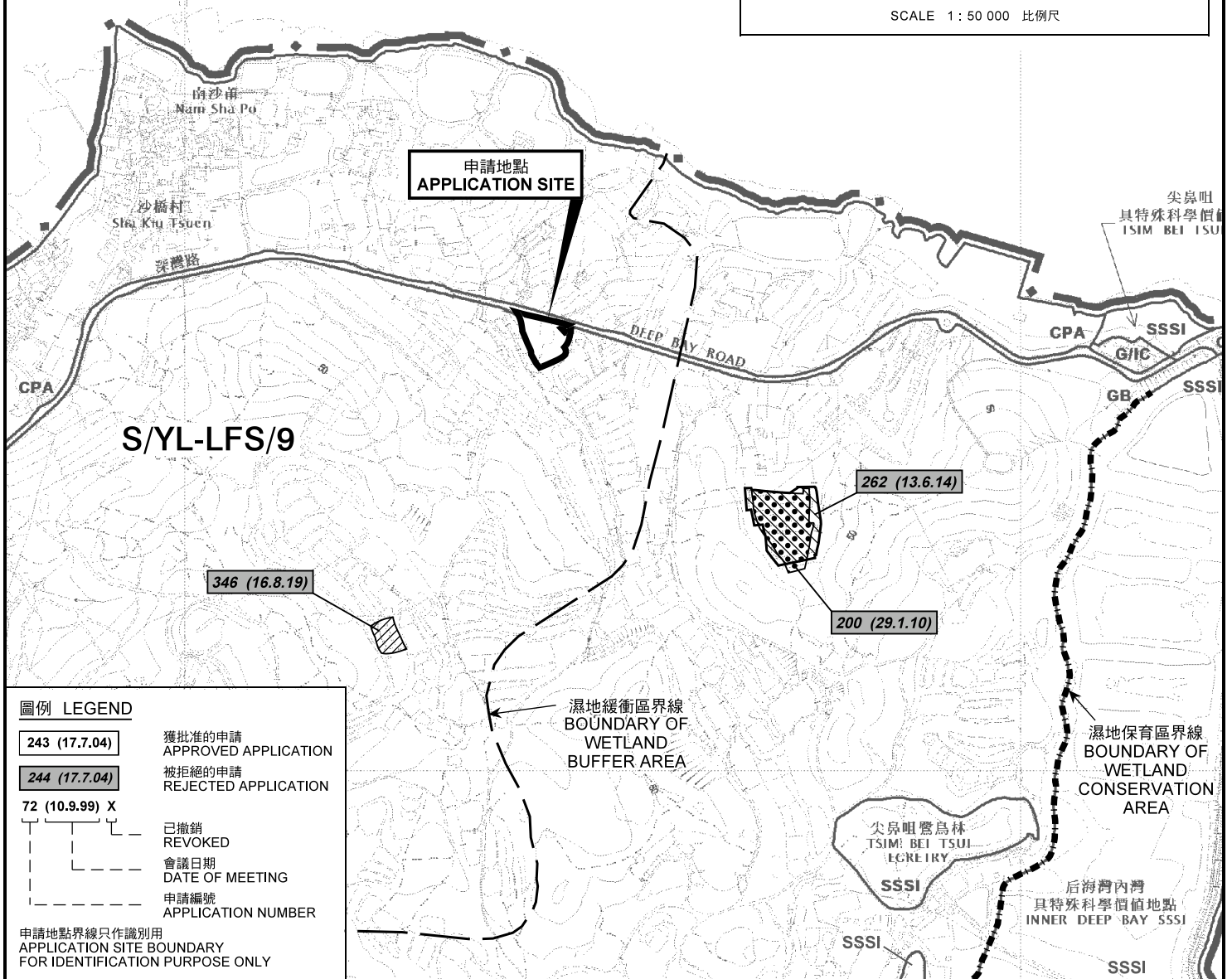
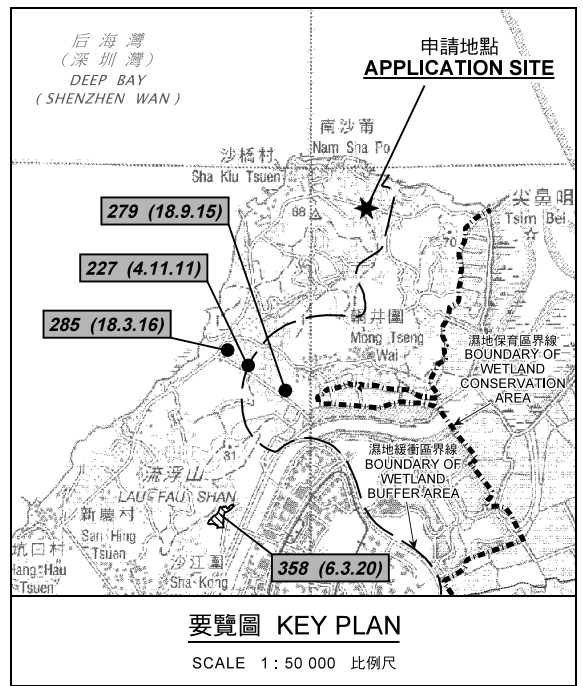
TS

TS

參考編號 REFERENCE No. A/YL-LFS/373	繪圖 DRAWING A-2
------------------------------------	-------------------

(摘錄自申請人於6. 11. 2020呈交的申請書)  
(Extract from Applicant's  
Submission Dated 6.11.2020)

后海灣  
(深圳灣)  
DEEP BAY  
(SHENZHEN WAN)



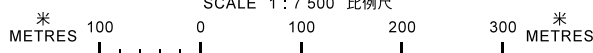
圖例 LEGEND

- 243 (17.7.04) 獲批准的申請 APPROVED APPLICATION
- 244 (17.7.04) 被拒絕的申請 REJECTED APPLICATION
- 72 (10.9.99) X 已撤銷 REVOKED
- 會議日期 DATE OF MEETING
- 申請編號 APPLICATION NUMBER

申請地點界線只作識別用  
APPLICATION SITE BOUNDARY  
FOR IDENTIFICATION PURPOSE ONLY

位置圖 LOCATION PLAN

擬議臨時露天存放汽車零件(為期3年)  
新界元朗流浮山丈量約份第129約地段第148號至第151號、  
第152號餘段、第153號餘段及第156號餘段  
PROPOSED TEMPORARY OPEN STORAGE OF  
VEHICLE PARTS FOR A PERIOD OF 3 YEARS  
LOTS 148-151, 152 RP, 153 RP AND 156 RP IN D.D. 129,  
LAU FAU SHAN, YUEN LONG, NEW TERRITORIES  
SCALE 1 : 7 500 比例尺



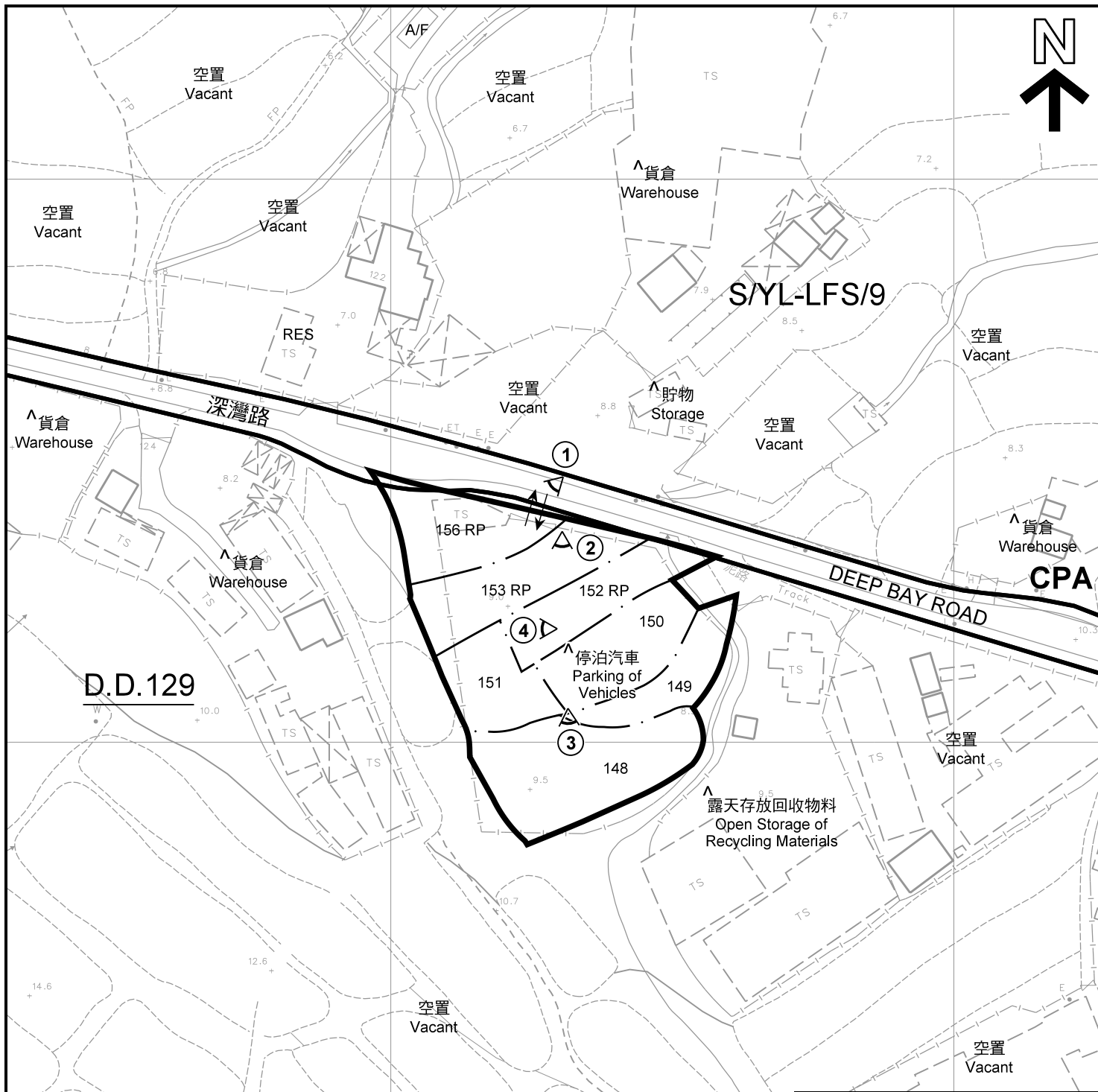
規劃署  
PLANNING  
DEPARTMENT



參考編號  
REFERENCE No.  
AYL-LFS/373

圖 PLAN  
A-1

本摘要圖於2020年11月11日擬備，  
所根據的資料為於2018年10月16日  
核准的分區計劃大綱圖編號 S/YL-LFS/9  
EXTRACT PLAN PREPARED ON 11.11.2020  
BASED ON OUTLINE ZONING PLAN No.  
S/YL-LFS/9 APPROVED ON 16.10.2018



註釋 Notes:

- (1) 2020年10月6日勘測的土地用途  
Land uses shown on this plan are in accordance with the land use survey conducted by the Planning Department on 6.10.2020
- (2) \* 土地用途跟1993年3月勘測的土地用途一致  
Indicates that the use is the same as that revealed by the land use survey conducted by the Planning Department on 3.1993
- (3) ^ 土地用途跟1993年3月勘測的土地用途有別  
Indicates that the use is different from that revealed by the land use survey conducted by the Planning Department on 3.1993

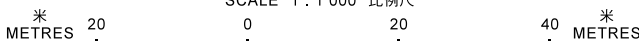
圖例 LEGEND

- 申請地點(界線只作識別用)  
APPLICATION SITE  
(BOUNDARY FOR IDENTIFICATION PURPOSE ONLY)
- GB** 綠化地帶  
GREEN BELT
- CPA** 海岸保護區  
COASTAL PROTECTION AREA
- RES** 住用構築物  
RESIDENTIAL STRUCTURES
- A/F** 休耕地  
FALLOW AGRICULTURAL LAND
- 實地照片的觀景點  
VIEWING POINT OF SITE PHOTO
- 入口/出口  
INGRESS / EGRESS

平面圖 SITE PLAN

擬議臨時露天存放汽車零件(為期3年)  
新界元朗流浮山丈量約份第129約地段第148號至第151號、  
第152號餘段、第153號餘段及第156號餘段  
PROPOSED TEMPORARY OPEN STORAGE OF  
VEHICLE PARTS FOR A PERIOD OF 3 YEARS  
LOTS 148-151, 152 RP, 153 RP AND 156 RP IN D.D. 129,  
LAU FAU SHAN, YUEN LONG, NEW TERRITORIES

SCALE 1 : 1 000 比例尺



本摘要圖於2020年11月5日擬備，所根據的資料為測量圖編號 2-SW-13C 和 2-SW-18A  
EXTRACT PLAN PREPARED ON 5.11.2020  
BASED ON SURVEY SHEETS No. 2-SW-13C & 2-SW-18A

規劃署  
PLANNING  
DEPARTMENT



參考編號  
REFERENCE No.  
A/YL-LFS/373

圖 PLAN  
A-2



后海湾  
(深圳湾)  
DEEP BAY  
(SHENZHEN WAN)



圖例 LEGEND



申請地點(界線只作識別用)  
APPLICATION SITE  
(BOUNDARY FOR IDENTIFICATION  
PURPOSE ONLY)

本摘要圖於2020年11月5日擬備，所根據的資料為地政總署於2018年10月3日拍得的航攝照片編號 E046440C  
EXTRACT PLAN PREPARED ON 5.11.2020  
BASED ON AERIAL PHOTO No.  
E046440C TAKEN ON 3.10.2018  
BY LANDS DEPARTMENT

航攝照片 AERIAL PHOTO

擬議臨時露天存放汽車零件(為期3年)  
新界元朗流浮山丈量約份第129約地段第148號至第151號、  
第152號餘段、第153號餘段及第156號餘段  
PROPOSED TEMPORARY OPEN STORAGE OF  
VEHICLE PARTS FOR A PERIOD OF 3 YEARS  
LOTS 148-151, 152 RP, 153 RP AND 156 RP IN D.D. 129,  
LAU FAU SHAN, YUEN LONG, NEW TERRITORIES

規劃署  
PLANNING  
DEPARTMENT



參考編號  
REFERENCE No.  
A/YL-LFS/373

圖 PLAN  
A-3



申請地點界線只作識別用  
APPLICATION SITE BOUNDARY FOR IDENTIFICATION PURPOSE ONLY

本圖於2020年10月29日擬備，所根據的資料為攝於2020年10月6日的實地照片  
PLAN PREPARED ON 29.10.2020 BASED ON SITE PHOTOS TAKEN ON 6.10.2020

**實地照片 SITE PHOTO**

擬議臨時露天存放汽車零件(為期3年)  
新界元朗流浮山丈量約份第129約地段第148號至第151號、  
第152號餘段、第153號餘段及第156號餘段  
PROPOSED TEMPORARY OPEN STORAGE OF  
VEHICLE PARTS FOR A PERIOD OF 3 YEARS  
LOTS 148-151, 152 RP, 153 RP AND 156 RP IN D.D. 129,  
LAU FAU SHAN, YUEN LONG, NEW TERRITORIES

規劃署  
PLANNING  
DEPARTMENT



參考編號  
REFERENCE No.  
A/YL-LFS/373

圖 PLAN  
A-4