








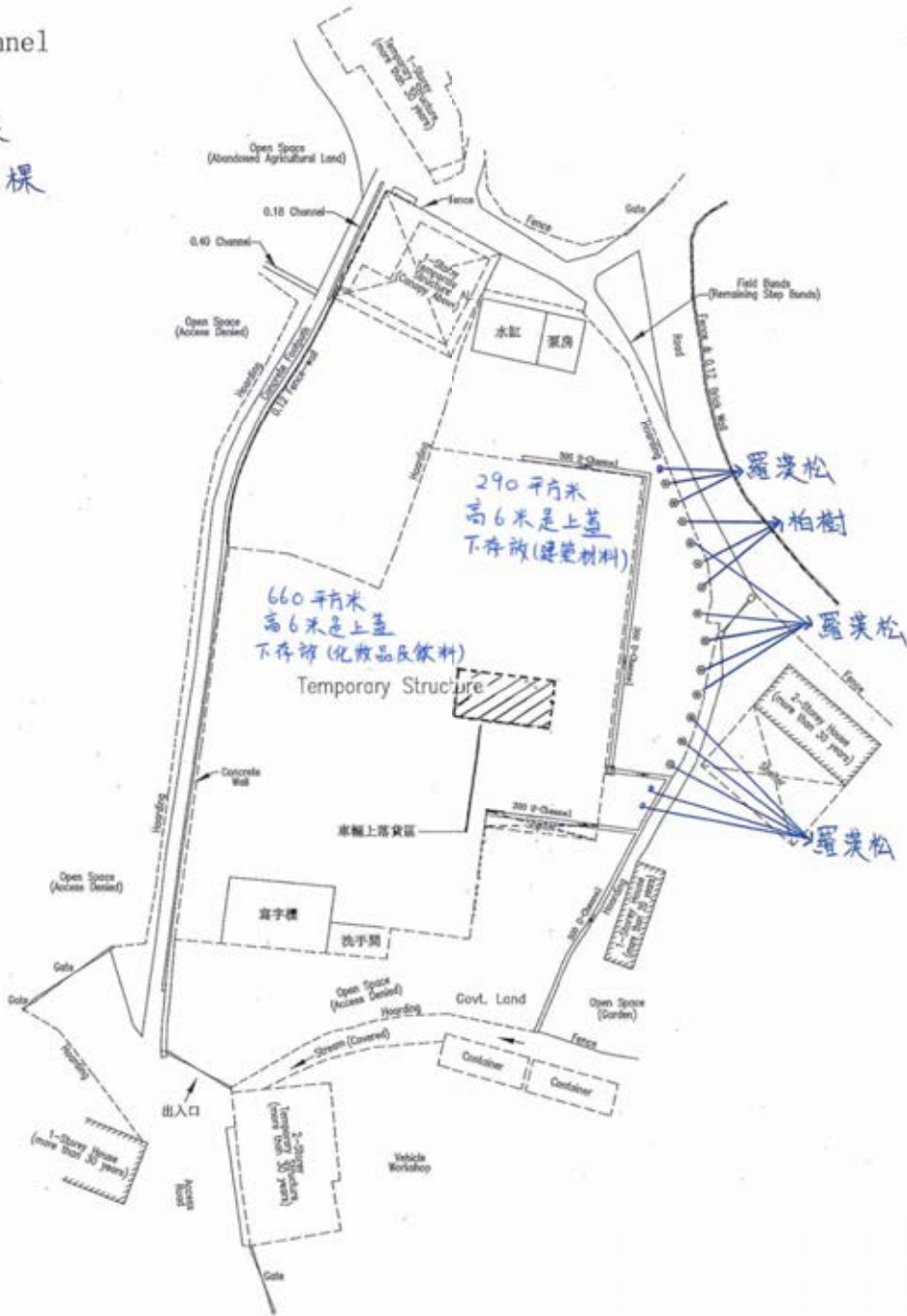


LEGEND :

-  Temporary Structure
-  Area = 950 sq.m (about)
-  Shelter
-  Area = 9.5 q.m (about)
-  Goods loading and unloading area
-  Dimension 7m x 35m
-  Catch Pit
-  250 U-Channel
-  Tree

柏樹 3 棵
 羅漢松 13 棵
 共 16 棵

第100約地段 1618(部份)1619, 1620(部份)
 及066鄰政府土地。
 新界上水管盤下村古洞南區。
 規劃申請編號 A/NE-KTS/452
 平面圖



卓弘測量服務公司
 CHIU WANG SURVEY SERVICES COMPANY
 G/F, No. 21 A, Luan Hing Street, Luan Wo Hui, Fanling, N.T.
 Telephone : 26831660 Mobile : 66862836 Fax : 26831350
 E-mail - chiuwang.sso@gmail.com / k.y.pang@hotmail.com

Project Title
 LOT 1618 (PART), 1619, 1620 (PART), AND ADJOINING GOVERNMENT LAND IN D.D. 100,
 KWU TUNG SOUTH, SHEUNG SHUI, NEW TERRITORIES.

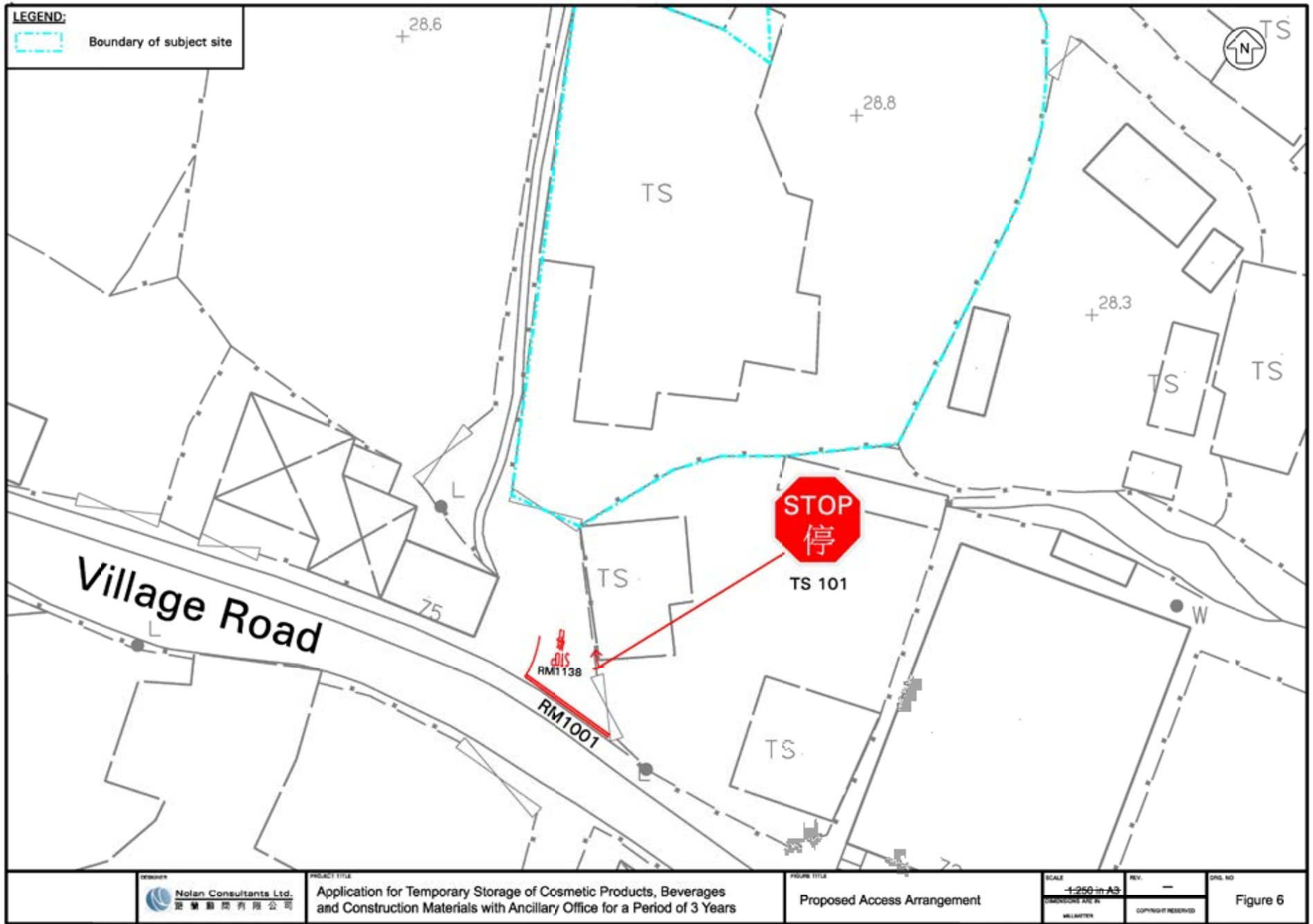
Scale
 1:500
 Figure No.
 SP-01

Figure Title
 SITE LAYOUT PLAN

Date
 6-6-2017
 Revision
 -

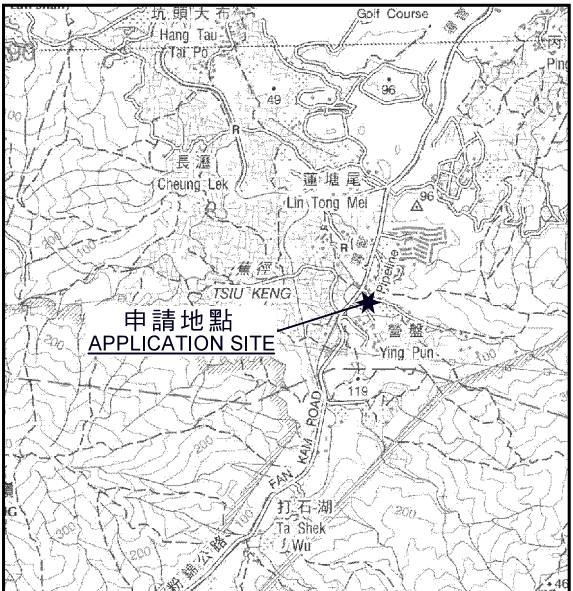
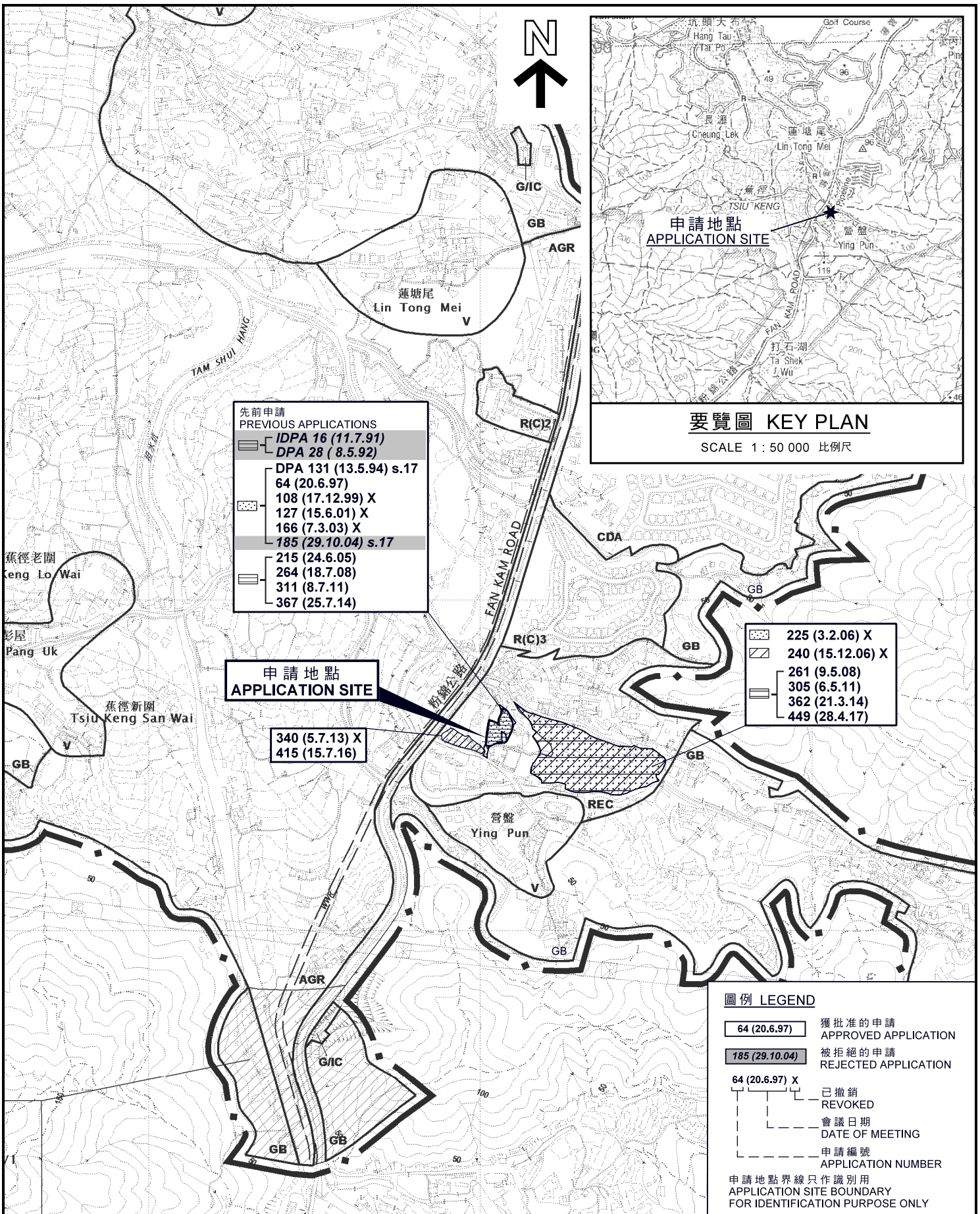
(資料來源:申請人於 7.3.2018 提交的資料)
 (Source : Applicant's Submission of 7.3.2018)

參考編號
 REFERENCE No.
 A/NE-KTS/452
 繪圖 DRAWING
 A-1



(資料來源:申請人於 29. 1. 2018 提交的資料)
(Source : Applicant's Submission of 29.1.2018)

<p>參考編號 REFERENCE No. A/NE-KTS/452</p>	<p>繪圖 DRAWING A-2</p>
--	---------------------------



先前申請
PREVIOUS APPLICATIONS

▨	IDPA 16 (11.7.91)
▨	DPA 28 (8.5.92)
▨	DPA 131 (13.5.94) s.17
▨	64 (20.6.97)
▨	108 (17.12.99) X
▨	127 (15.6.01) X
▨	166 (7.3.03) X
▨	185 (29.10.04) s.17
▨	215 (24.6.05)
▨	264 (18.7.08)
▨	311 (8.7.11)
▨	367 (25.7.14)

申請地點
APPLICATION SITE

340 (5.7.13) X
415 (15.7.16)

▨	225 (3.2.06) X
▨	240 (15.12.06) X
▨	261 (9.5.08)
▨	305 (6.5.11)
▨	362 (21.3.14)
▨	449 (28.4.17)

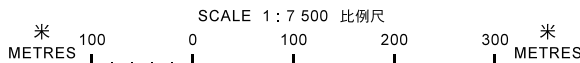
圖例 LEGEND

▨	64 (20.6.97)	獲批准的申請 APPROVED APPLICATION
▨	185 (29.10.04)	被拒絕的申請 REJECTED APPLICATION
▨	64 (20.6.97) X	已撤銷 REVOKED
▨		會議日期 DATE OF MEETING
▨		申請編號 APPLICATION NUMBER
▨		申請地點界線只作識別用 APPLICATION SITE BOUNDARY FOR IDENTIFICATION PURPOSE ONLY

位置圖 LOCATION PLAN

本摘要圖於2018年2月9日擬備，
所根據的資料為於2018年1月30日核准的
分區計劃大綱圖編號S/NE-KTS/16
EXTRACT PLAN PREPARED ON 9.2.2018
BASED ON OUTLINE ZONING PLAN
No. S/NE-KTS/16 APPROVED ON 30.1.2018

臨時存放化妝品、飲料及建築材料連附屬寫字樓（為期3年）
上水古洞南營盤下村丈量約份第100約地段第1618號（部分）、
第1619號及第1620號（部分）和毗連政府土地
TEMPORARY STORAGE OF COSMETIC PRODUCTS, BEVERAGES AND
CONSTRUCTION MATERIALS WITH ANCILLARY OFFICE FOR A PERIOD OF 3 YEARS
LOTS 1618(PART), 1619 AND 1620(PART) IN D.D.100 AND
ADJOINING GOVERNMENT LAND, YING PUN HA TSUEN,
KWU TUNG SOUTH, SHEUNG SHUI



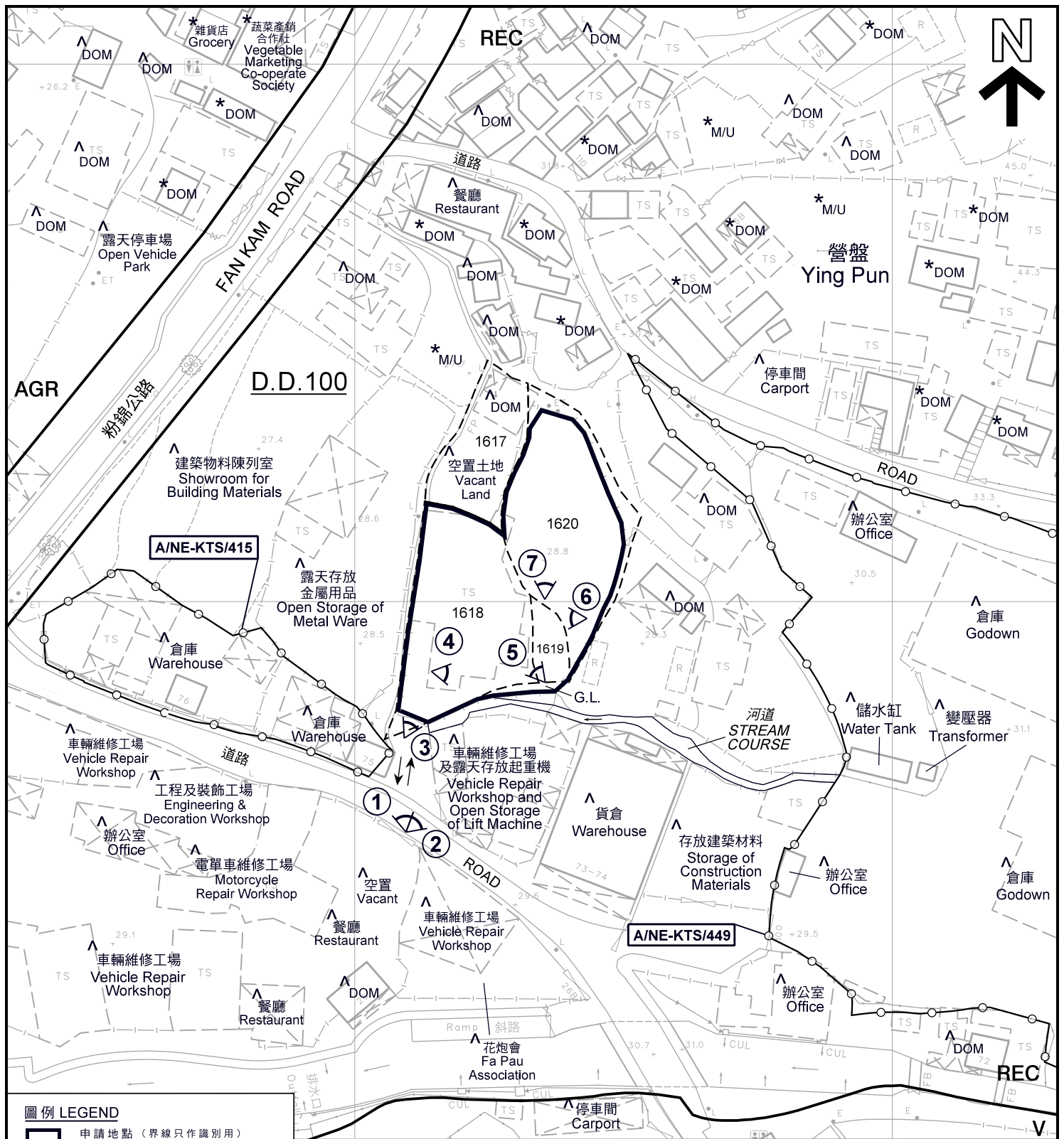
規劃署
PLANNING
DEPARTMENT



參考編號
REFERENCE No.

A/NE-KTS/452

圖 PLAN
A-1



圖例 LEGEND

- 申請地點 (界線只作識別用)
APPLICATION SITE
(BOUNDARY FOR IDENTIFICATION
PURPOSE ONLY)
- V** 鄉村式發展
VILLAGE TYPE DEVELOPMENT
- REC** 康樂
RECREATION
- AGR** 農業
AGRICULTURE
- \leftarrow 入口 / 出口
INGRESS / EGRESS

- G.L.** 政府土地
GOVERNMENT LAND
- DOM** 住用構築物
DOMESTIC STRUCTURE
- M/U** 荒地
UNUSED LAND
- ①** 實地照片的觀景點
VIEWING POINT OF SITE PHOTO

註釋 Notes :

- (1) 2018年1月5日勘測的土地用途
Land uses shown on this plan are in accordance with the land use survey conducted by the Planning Department on 5.1.2018
- (2) * 土地用途跟1991年3月勘測的土地用途一致
Indicates that the use is the same as that revealed by the land use survey conducted by the Planning Department on 3.1991
- (3) ^ 土地用途跟1991年3月勘測的土地用途有別
Indicates that the use is different from that revealed by the land use survey conducted by the Planning Department on 3.1991

平面圖 SITE PLAN

臨時存放化妝品、飲料及建築材料連附屬寫字樓 (為期3年)
 上水古洞南營盤下村丈量約份第100約地段第1618號(部分)、
 第1619號及第1620號(部分)和毗連政府土地
 TEMPORARY STORAGE OF COSMETIC PRODUCTS, BEVERAGES AND
 CONSTRUCTION MATERIALS WITH ANCILLARY OFFICE FOR A PERIOD OF 3 YEARS
 LOTS 1618(PART), 1619 AND 1620(PART) IN D.D.100 AND
 ADJOINING GOVERNMENT LAND, YING PUN HA TSUEN,
 KWU TUNG SOUTH, SHEUNG SHUI

SCALE 1 : 1 000 比例尺
 米 20 0 20 40 米
 METRES

本摘要圖於2018年2月6日擬備，
 所根據的資料為測量圖編號
 2-SE-20D及25B
 EXTRACT PLAN PREPARED ON 6.2.2018
 BASED ON SURVEY SHEETS No.
 2-SE-20D AND 25B

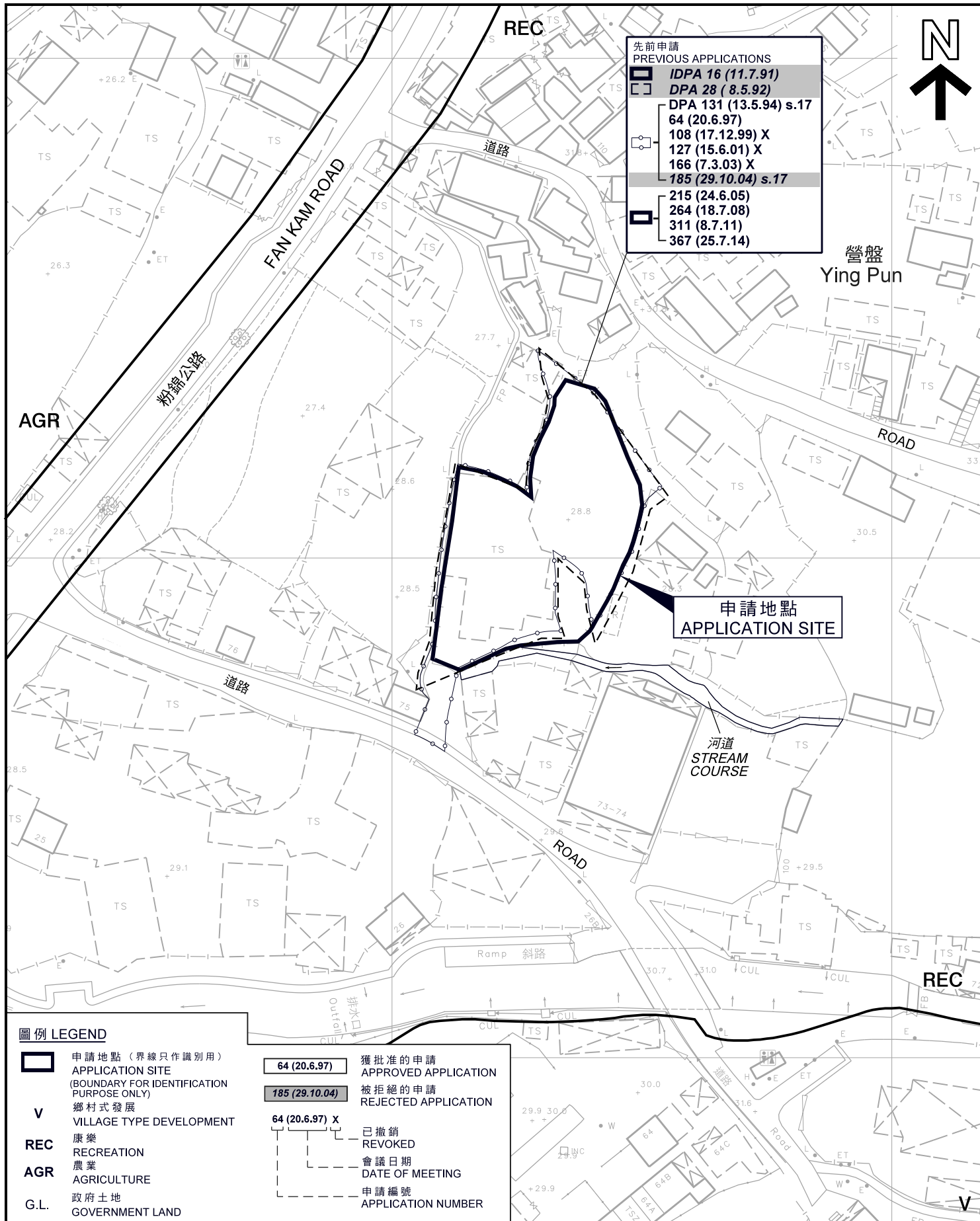
規劃署
PLANNING
DEPARTMENT



參考編號
 REFERENCE No.

A/NE-KTS/452

圖 PLAN
A-2a



本摘要圖於2018年2月28日擬備，
所根據的資料為測量圖編號
2-SE-20D及25B
EXTRACT PLAN PREPARED ON 28.2.2018
BASED ON SURVEY SHEETS No.
2-SE-20D AND 25B

平面圖 SITE PLAN

臨時存放化妝品、飲料及建築材料連附屬寫字樓（為期3年）
 上水古洞南營盤下村丈量約份第100約地段第1618號（部分）、
 第1619號及第1620號（部分）和毗連政府土地
 TEMPORARY STORAGE OF COSMETIC PRODUCTS, BEVERAGES AND
 CONSTRUCTION MATERIALS WITH ANCILLARY OFFICE FOR A PERIOD OF 3 YEARS
 LOTS 1618(PART), 1619 AND 1620(PART) IN D.D.100 AND
 ADJOINING GOVERNMENT LAND, YING PUN HA TSUEN,
 KWU TUNG SOUTH, SHEUNG SHUI

SCALE 1 : 1 000 比例尺

米 20 0 20 40 米
METRES

**規劃署
PLANNING
DEPARTMENT**

參考編號
REFERENCE No.
A/NE-KTS/452

圖 PLAN
A-2b



圖例 LEGEND

-  申請地點 (界線只作識別用)
APPLICATION SITE
(BOUNDARY FOR IDENTIFICATION
PURPOSE ONLY)
-  入口 / 出口
INGRESS / EGRESS

本摘要圖於2018年2月26日擬備，
所根據的資料為地政總署
於2017年4月4日拍得的航攝照片
編號E020195C

EXTRACT PLAN PREPARED ON 26.2.2018
BASED ON AERIAL PHOTO No. E020195C
TAKEN ON 4.4.2017 BY
LANDS DEPARTMENT

航攝照片 AERIAL PHOTO

臨時存放化妝品、飲料及建築材料連附屬寫字樓 (為期3年)
上古洞南營盤下村丈量約份第100約地段第1618號(部分)、
第1619號及第1620號(部分)和毗連政府土地
TEMPORARY STORAGE OF COSMETIC PRODUCTS, BEVERAGES AND
CONSTRUCTION MATERIALS WITH ANCILLARY OFFICE FOR A PERIOD OF 3 YEARS
LOTS 1618(PART), 1619 AND 1620(PART) IN D.D.100 AND
ADJOINING GOVERNMENT LAND, YING PUN HA TSUEN,
KWU TUNG SOUTH, SHEUNG SHUI

規劃署
PLANNING
DEPARTMENT



參考編號
REFERENCE No.
A/NE-KTS/452

圖 PLAN
A-3



申請地點界線只作識別用
APPLICATION SITE BOUNDARY FOR IDENTIFICATION PURPOSE ONLY

實地照片 SITE PHOTO

本摘要圖於2018年2月26日擬備，
所根據的資料為攝於
2018年1月4日的實地照片
PLAN PREPARED ON 26.2.2018
BASED ON SITE PHOTOS
TAKEN ON 4.1.2018

臨時存放化妝品、飲料及建築材料連附屬寫字樓（為期3年）
上水古洞南營盤下村丈量約份第100約地段第1618號（部分）、
第1619號及第1620號（部分）和毗連政府土地
TEMPORARY STORAGE OF COSMETIC PRODUCTS, BEVERAGES AND
CONSTRUCTION MATERIALS WITH ANCILLARY OFFICE FOR A PERIOD OF 3 YEARS
LOTS 1618(PART), 1619 AND 1620(PART) IN D.D.100 AND
ADJOINING GOVERNMENT LAND, YING PUN HA TSUEN,
KWU TUNG SOUTH, SHEUNG SHUI

規劃署
PLANNING
DEPARTMENT



參考編號
REFERENCE No.
A/NE-KTS/452

圖 PLAN
A-4a



實地照片 SITE PHOTO

本摘要圖於2018年2月26日擬備，
所根據的資料為攝於
2018年1月4日的實地照片
PLAN PREPARED ON 26.2.2017
BASED ON SITE PHOTOS
TAKEN ON 4.1.2018

臨時存放化妝品、飲料及建築材料連附屬寫字樓（為期3年）
上水古洞南營盤下村丈量約份第100約地段第1618號（部分）、
第1619號及第1620號（部分）和毗連政府土地
TEMPORARY STORAGE OF COSMETIC PRODUCTS, BEVERAGES AND
CONSTRUCTION MATERIALS WITH ANCILLARY OFFICE FOR A PERIOD OF 3 YEARS
LOTS 1618(PART), 1619 AND 1620(PART) IN D.D.100 AND
ADJOINING GOVERNMENT LAND, YING PUN HA TSUEN,
KWU TUNG SOUTH, SHEUNG SHUI

規 劃 署
PLANNING
DEPARTMENT



參考編號
REFERENCE No.
A/NE-KTS/452

圖 PLAN
A-4b