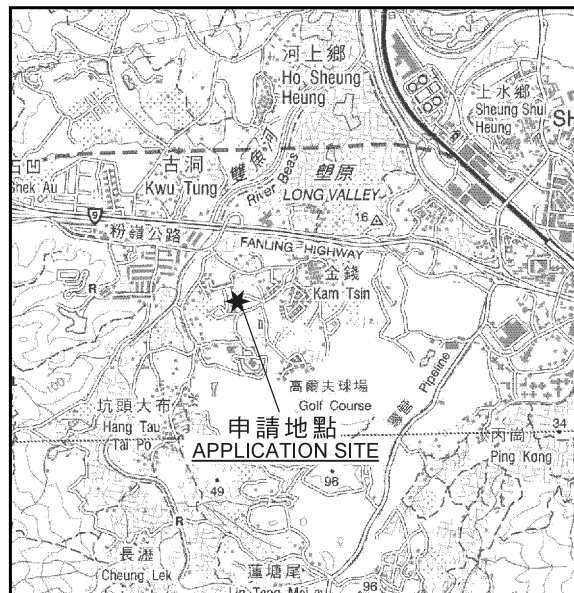


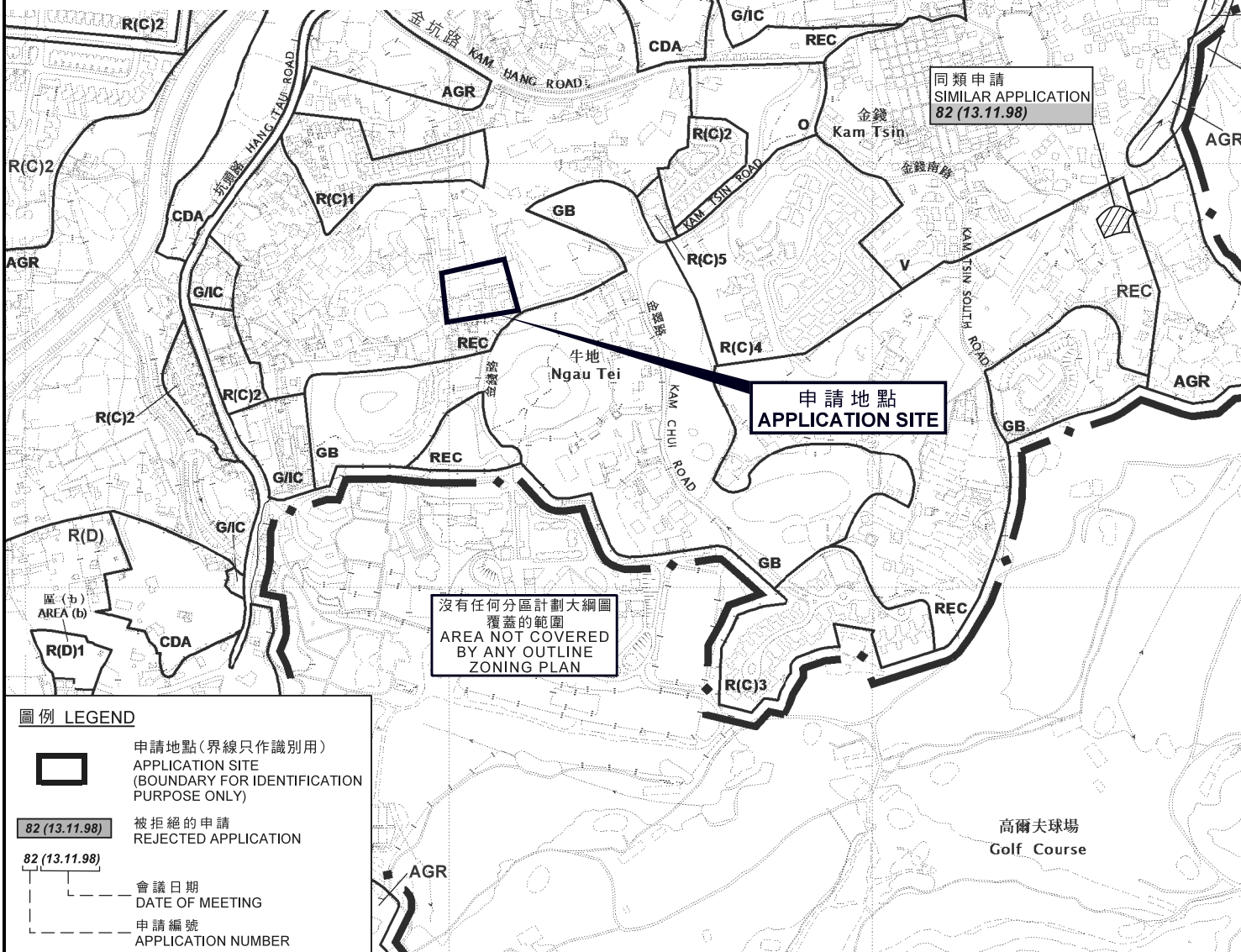
©地圖版權屬香港特區政府

參考編號 REFERENCE No. A/NE-KTS/491	繪圖 DRAWING A-1
---------------------------------------	-------------------


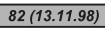
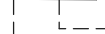



要覽圖 KEY PLAN

SCALE 1 : 50 000 比例尺



圖例 LEGEND

-  申請地點(界線只作識別用)
APPLICATION SITE
(BOUNDARY FOR IDENTIFICATION
PURPOSE ONLY)
-  82 (13.11.98) 被拒絕的申請
REJECTED APPLICATION
-  82 (13.11.98) 會議日期
DATE OF MEETING
-  申請編號
APPLICATION NUMBER

位置圖 LOCATION PLAN

本摘要圖於2020年10月21日擬備，
所根據的資料為於2018年1月30日核准的
分區計劃大綱圖編號S/NE-KTS/16
EXTRACT PLAN PREPARED ON 21.10.2020
BASED ON OUTLINE ZONING PLAN
No. S/NE-KTS/16 APPROVED ON 30.1.2018

臨時貨倉連附屬辦公室(為期3年)
上水古洞南丈量約份第92約地段第2220號(部分)
TEMPORARY WAREHOUSE WITH ANCILLARY OFFICE
FOR A PERIOD OF 3 YEARS
LOT 2220 (PART) IN D.D. 92, KWU TUNG SOUTH, SHEUNG SHUI

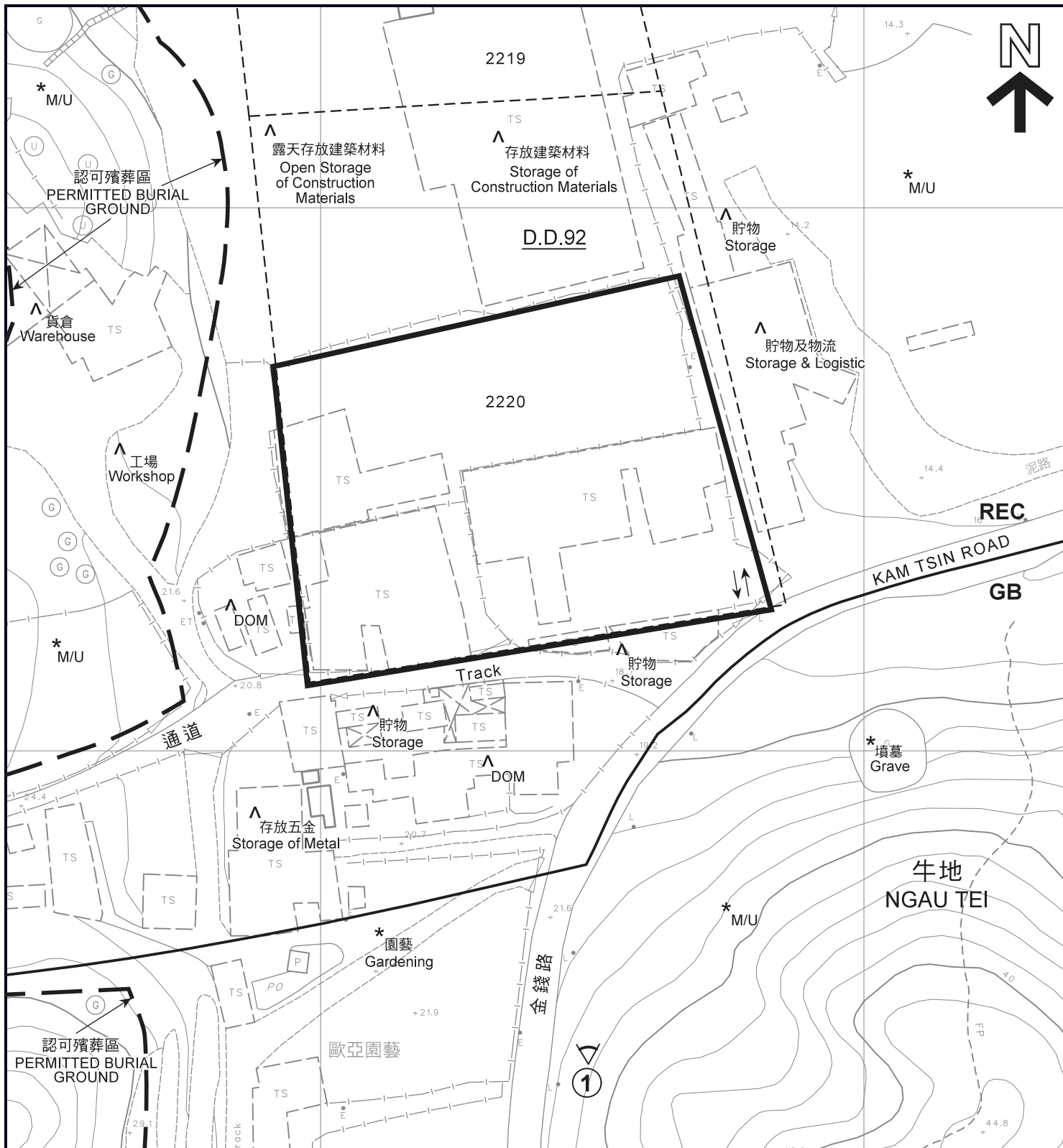
SCALE 1 : 7 500 比例尺
米 100 0 100 200 300 米
METRES METRES

規劃署
PLANNING
DEPARTMENT



參考編號
REFERENCE No.
A/NE-KTS/491

圖 PLAN
A-1



圖例 LEGEND

- 申請地點(界線只作識別用)
APPLICATION SITE (BOUNDARY FOR IDENTIFICATION PURPOSE ONLY)
- REC** 康樂
RECREATION
- GB** 綠化地帶
GREEN BELT

- DOM** 住用構築物
DOMESTIC STRUCTURE
- M/U** 荒地
UNUSED LAND
- 入口/出口
INGRESS / EGRESS
- 實地照片的觀景點
VIEWING POINT OF SITE PHOTO

註釋 Notes:

- (1) 2020年10月8日勘测的土地用途
Land uses shown on this plan are in accordance with the land use survey conducted by the Planning Department on 8.10.2020
- (2) * 土地用途跟1991年勘测的土地用途一致
Indicates that the use is the same as that revealed by the land use survey conducted by the Planning Department in 1991
- (3) ^ 土地用途跟1991年勘测的土地用途有別
Indicates that the use is different from that revealed by the land use survey conducted by the Planning Department in 1991

平面圖 SITE PLAN

臨時貨倉連附屬辦公室(為期3年)

上水古洞南丈量約份第92約地段第2220號(部分)

TEMPORARY WAREHOUSE WITH ANCILLARY OFFICE

FOR A PERIOD OF 3 YEARS

LOT 2220 (PART) IN D.D. 92, KWU TUNG SOUTH, SHEUNG SHUI

SCALE 1 : 1 000 比例尺



本摘要圖於2020年11月3日擬備，
所根據的資料為測量圖編號 2-SE-10C
EXTRACT PLAN PREPARED ON 3.11.2020
BASED ON SURVEY SHEET No. 2-SE-10C

**規劃署
PLANNING
DEPARTMENT**



參考編號
REFERENCE No.
A/NE-KTS/491

圖 PLAN
A-2



圖例 LEGEND

 申請地點(界線只作識別用)
APPLICATION SITE
(BOUNDARY FOR IDENTIFICATION
PURPOSE ONLY)

本摘要圖於2020年10月21日擬備，
所根據的資料為地政總署
於2019年10月2日拍得
的航攝照片編號E070670C
EXTRACT PLAN PREPARED ON 21.10.2020
BASED ON AERIAL PHOTO No.
E070670C TAKEN ON 2.10.2019
BY LANDS DEPARTMENT

航攝照片 AERIAL PHOTO

臨時貨倉連附屬辦公室 (為期3年)
上水古洞南丈量約份第92約地段第2220號(部分)
TEMPORARY WAREHOUSE WITH ANCILLARY OFFICE
FOR A PERIOD OF 3 YEARS
LOT 2220 (PART) IN D.D. 92, KWU TUNG SOUTH, SHEUNG SHUI

規劃署
PLANNING
DEPARTMENT



參考編號
REFERENCE No.
A/NE-KTS/491

圖 PLAN
A-3



申請地點界線只作識別用
APPLICATION SITE BOUNDARY FOR IDENTIFICATION PURPOSE ONLY

實地照片 SITE PHOTO

臨時貨倉連附屬辦公室（為期3年）
上水古洞南丈量約份第92約地段第2220號（部分）
TEMPORARY WAREHOUSE WITH ANCILLARY OFFICE
FOR A PERIOD OF 3 YEARS
LOT 2220 (PART) IN D.D. 92, KWU TUNG SOUTH, SHEUNG SHUI

本圖於2020年10月12日擬備，所根據的資料為攝於2020年9月25日的實地照片
PLAN PREPARED ON 12.10.2020
BASED ON SITE PHOTOS
TAKEN ON 25.9.2020

規劃署
PLANNING
DEPARTMENT



參考編號
REFERENCE No.
A/NE-KTS/491

圖 PLAN
A-4