

A/YL - KTN / 580

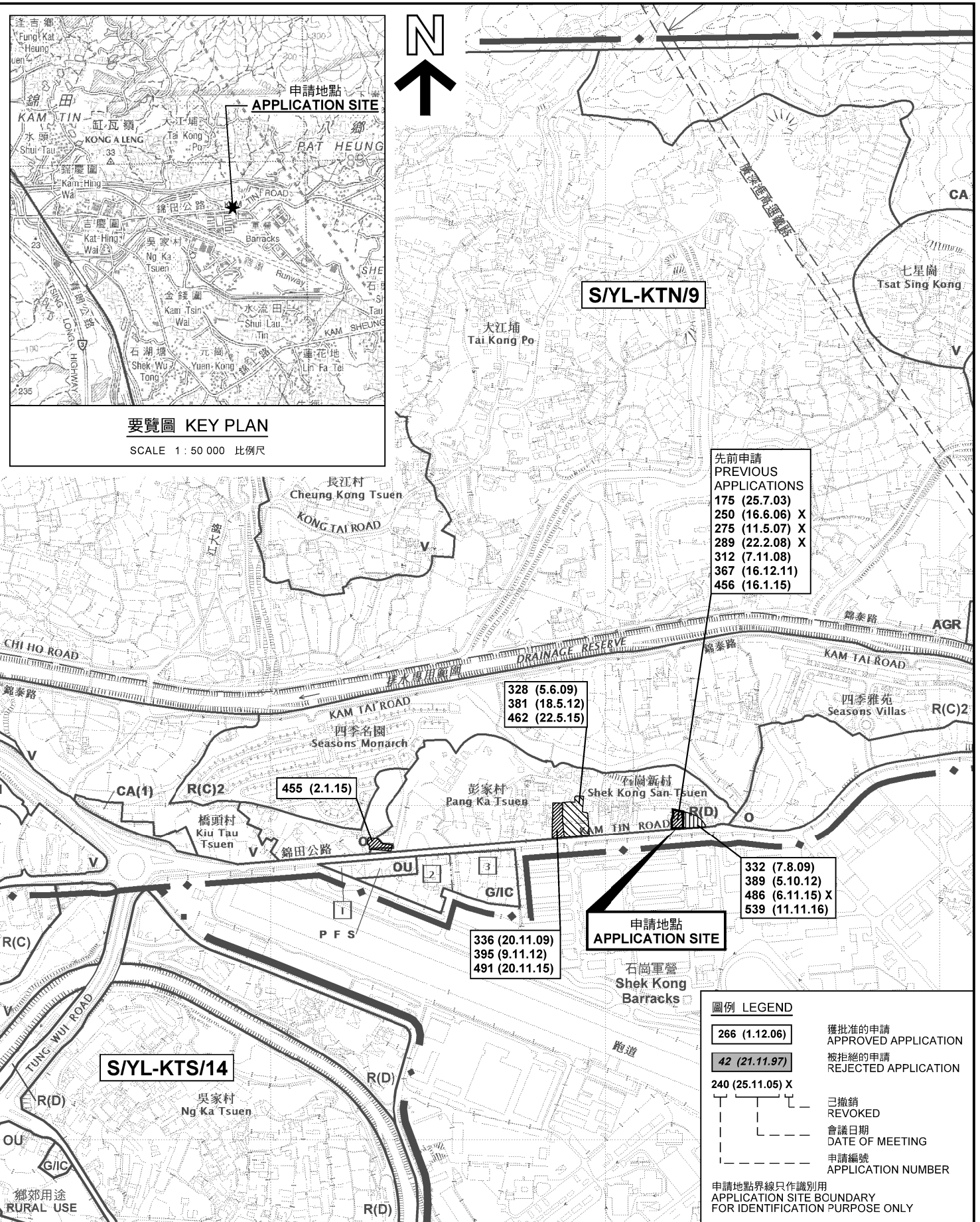
A KAM TIN ROAD

S.F.H.

GROUND FLOOR PLAN

(摘錄自申請人於 16.1.2018 呈交的進一步資料)
 (Extract from Applicant's Further Information Submitted on 16.1.2018)

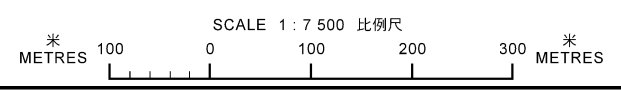
參考編號 REFERENCE No. A/YL-KTN/580	繪圖 DRAWING A-1
--	--------------------------



要覽圖 KEY PLAN
SCALE 1 : 50 000 比例尺

**位置圖及同類申請
LOCATION PLAN WITH SIMILAR APPLICATIONS**

臨時露天存放車輛
(貨車、輕型貨車及私家車)作銷售用途(為期3年)
元朗錦田公路丈量約份第110約地段第666號B分段(部分)及第667號(部分)
TEMPORARY OPEN STORAGE OF VEHICLES
(LORRIES, VANS AND PRIVATE CARS) FOR SALE FOR A PERIOD OF 3 YEARS
LOTS 666 S.B (PART) AND 667 (PART) IN D.D. 110,
KAM TIN ROAD, YUEN LONG

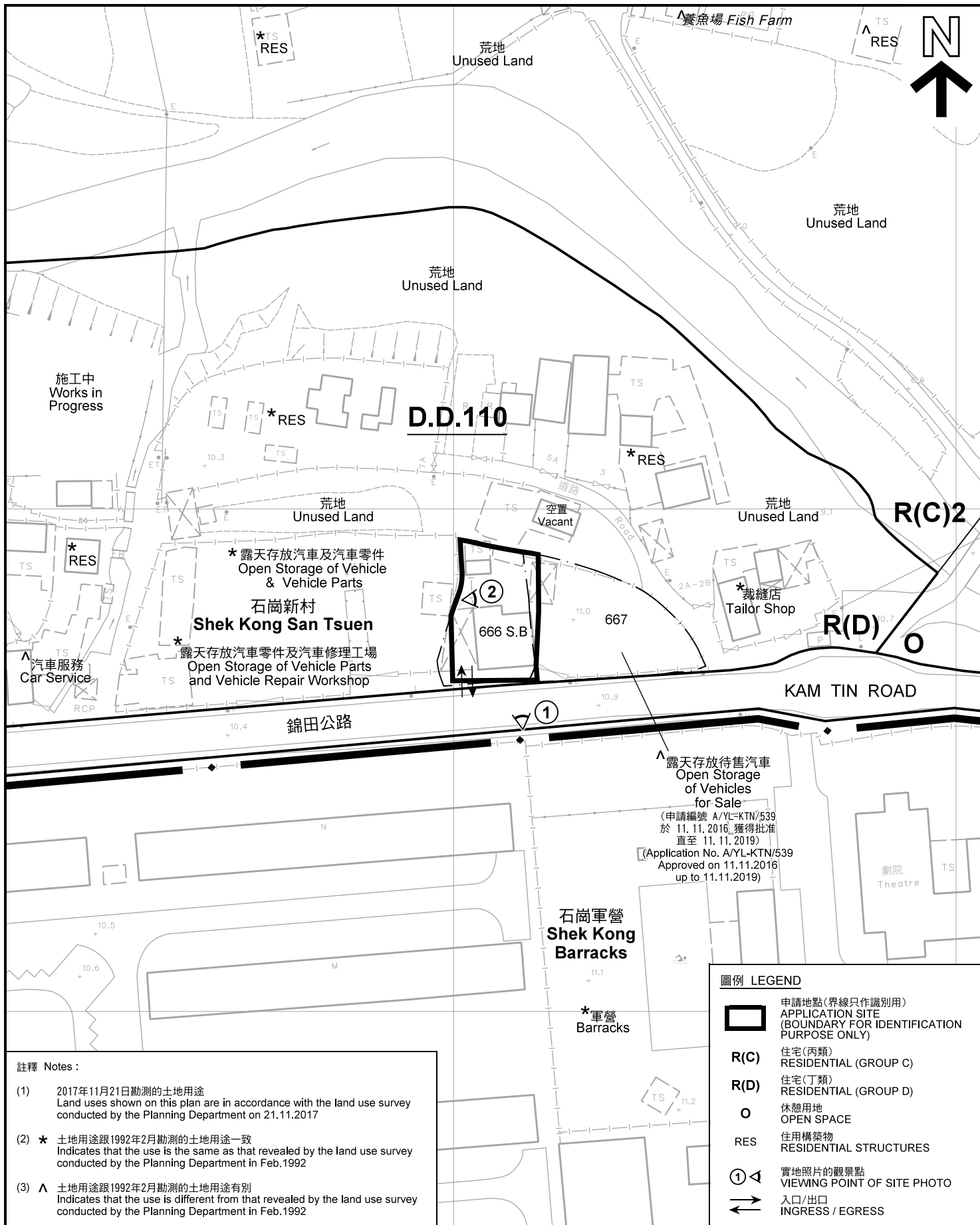


本摘要圖於2017年12月11日擬備，
所根據的資料為於2014年12月2日
核准的分區計劃大綱圖編號 S/YL-KTN/9
EXTRACT PLAN PREPARED ON 11.12.2017
BASED ON OUTLINE ZONING PLAN No.
S/YL-KTN/9 APPROVED ON 2.12.2014

**規劃署
PLANNING
DEPARTMENT**

參考編號
REFERENCE No.
A/YL-KTN/580

**圖 PLAN
A-1**



註釋 Notes :

- (1) 2017年11月21日勘測的土地用途
Land uses shown on this plan are in accordance with the land use survey conducted by the Planning Department on 21.11.2017
- (2) * 土地用途跟1992年2月勘測的土地用途一致
Indicates that the use is the same as that revealed by the land use survey conducted by the Planning Department in Feb. 1992
- (3) ^ 土地用途跟1992年2月勘測的土地用途有別
Indicates that the use is different from that revealed by the land use survey conducted by the Planning Department in Feb. 1992

圖例 LEGEND

- 申請地點(界線只作識別用)
APPLICATION SITE
(BOUNDARY FOR IDENTIFICATION PURPOSE ONLY)
- R(C)** 住宅(丙類)
RESIDENTIAL (GROUP C)
- R(D)** 住宅(丁類)
RESIDENTIAL (GROUP D)
- O** 休憩用地
OPEN SPACE
- RES** 住用構築物
RESIDENTIAL STRUCTURES
- 實地照片的觀景點
VIEWING POINT OF SITE PHOTO
- 入口/出口
INGRESS / EGRESS

平面圖 SITE PLAN

臨時露天存放待售車輛
(包括貨車、輕型貨車及私家車) (為期3年)
元朗錦田公路丈量約份第110約地段第667號(部分)
TEMPORARY OPEN STORAGE OF VEHICLES
(LORRIES, VANS AND PRIVATE CARS)
FOR SALE FOR A PERIOD OF 3 YEARS
LOT 667 (PART) IN D.D. 110, KAM TIN ROAD, YUEN LONG
SCALE 1 : 1 000 比例尺

米 METRES 20 0 20 40 米 METRES

本摘要圖於2017年11月30日擬備，所根據的資料為測量圖編號 6-NE-13A
EXTRACT PLAN PREPARED ON 30.11.2017
BASED ON SURVEY SHEET No. 6-NE-13A

規劃署
PLANNING
DEPARTMENT



參考編號
REFERENCE No.
A/YL-KTN/580

圖 PLAN
A-2



圖例 LEGEND



申請地點(界線只作識別用)
APPLICATION SITE
(BOUNDARY FOR IDENTIFICATION
PURPOSE ONLY)

本摘要圖於2017年12月1日擬備，所根據的資料為地政總署於2015年8月3日拍得的航攝照片編號 CW116415
EXTRACT PLAN PREPARED ON 1.12.2017
BASED ON AERIAL PHOTO No.
CW116415 TAKEN ON 3.8.2015
BY LANDS DEPARTMENT

航攝照片 AERIAL PHOTO


臨時露天存放待售車輛
(包括貨車、輕型貨車及私家車) (為期3年)
元朗錦田公路丈量約份第110約地段第667號(部分)
TEMPORARY OPEN STORAGE OF VEHICLES
(LORRIES, VANS AND PRIVATE CARS)
FOR SALE FOR A PERIOD OF 3 YEARS
LOT 667 (PART) IN D.D. 110, KAM TIN ROAD, YUEN LONG

規劃署
PLANNING
DEPARTMENT



參考編號
REFERENCE No.
A/YL-KTN/580

圖 PLAN
A-3



申請地點界線只作識別用 APPLICATION SITE BOUNDARY FOR IDENTIFICATION PURPOSE ONLY

實地照片 SITE PHOTOS

臨時露天存放待售車輛
 (包括貨車、輕型貨車及私家車) (為期3年)
 元朗錦田公路丈量約份第110約地段第667號 (部分)
 TEMPORARY OPEN STORAGE OF VEHICLES
 (LORRIES, VANS AND PRIVATE CARS)
 FOR SALE FOR A PERIOD OF 3 YEARS
 LOT 667 (PART) IN D.D. 110, KAM TIN ROAD, YUEN LONG

規劃署
**PLANNING
 DEPARTMENT**



本圖於2017年12月1日擬備，所根據的資料
 為攝於2017年11月17日的實地照片
 PLAN PREPARED ON 1.12.2017
 BASED ON SITE PHOTOS TAKEN ON
 17.11.2017

參考編號
 REFERENCE No.
A/YL-KTN/580

圖 PLAN
A-4