

Proposed Layout Plan

擬議臨時公眾停車場
貨櫃車除外 (為期5年)

Proposed Temporary Public Car Park
(Excluding Container Vehicle)
for a Period of 5 Years

比例尺 SCALE

1:500

DD109 Lot 1243 S.B RP (Part)
DD109 Lot 1296 RP

(摘錄自申請人於 19.9.2018 呈交的申請書)
(Extract from Applicant's
Submission of 19.9.2018)

參考編號
REFERENCE No.
A/YL-KTN/633

繪圖 DRAWING
A-1

Plan Name:
Existing Vehicular Access

Location:
DD109 Lot 1243 S.B RP (Part)
DD109 Lot 1296 RP

Scale:
Undefined

Map Legend:
●●● Road Path

Date:
4th September 2018

江大路分支闊度: 4m (About)
並有多個遊車處

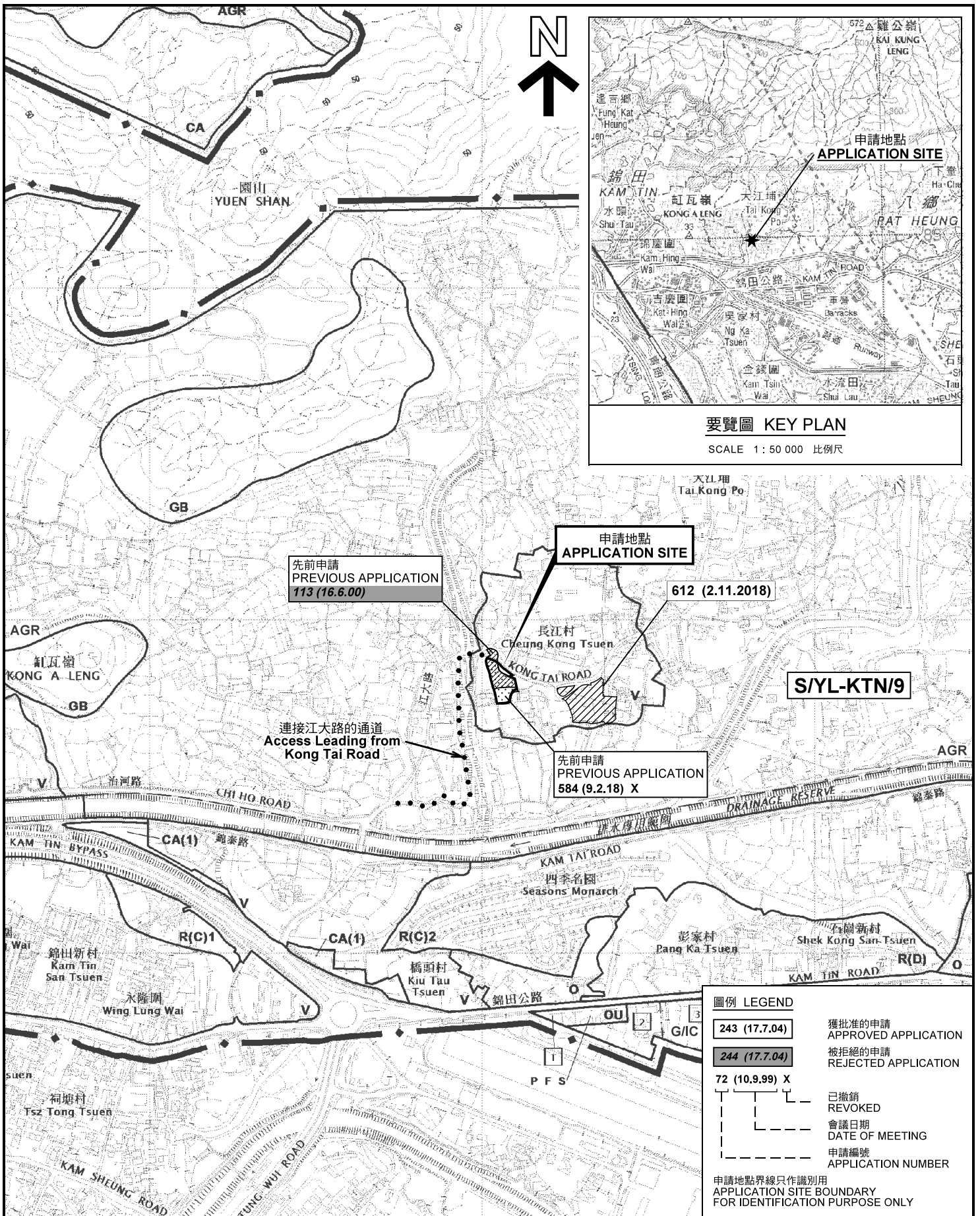


cc/smo_old/lot_boundaries.pdf

(摘錄自申請人於 19.9.2018 呈交的申請書)
(Extract from Applicant's
Submission of 19.9.2018)

參考編號
REFERENCE No.
A/YL-KTN/633

繪圖 DRAWING
A-2



要覽圖 KEY PLAN

SCALE 1 : 50 000 比例尺

圖例 LEGEND

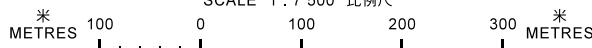
- 243 (17.7.04) 獲批准的申請 APPROVED APPLICATION
- 244 (17.7.04) 被拒絕的申請 REJECTED APPLICATION
- 72 (10.9.99) X 已撤銷 REVOKED
- - - 會議日期 DATE OF MEETING
- - - 申請編號 APPLICATION NUMBER

申請地點界線只作識別用
APPLICATION SITE BOUNDARY
FOR IDENTIFICATION PURPOSE ONLY

位置圖及同類申請 LOCATION PLAN WITH SIMILAR APPLICATION

擬議臨時公眾停車場(貨櫃車除外) (為期5年)
元朗錦田江大路丈量約份第109約
地段第1243號B分段餘段(部分)及第1296號餘段
PROPOSED TEMPORARY PUBLIC CAR PARK
(EXCLUDING CONTAINER VEHICLE) FOR A PERIOD OF 5 YEARS
LOTS 1243 S.B RP (PART) AND 1296 RP IN D.D. 109,
KONG TAI ROAD, KAM TIN, YUEN LONG

SCALE 1 : 7 500 比例尺



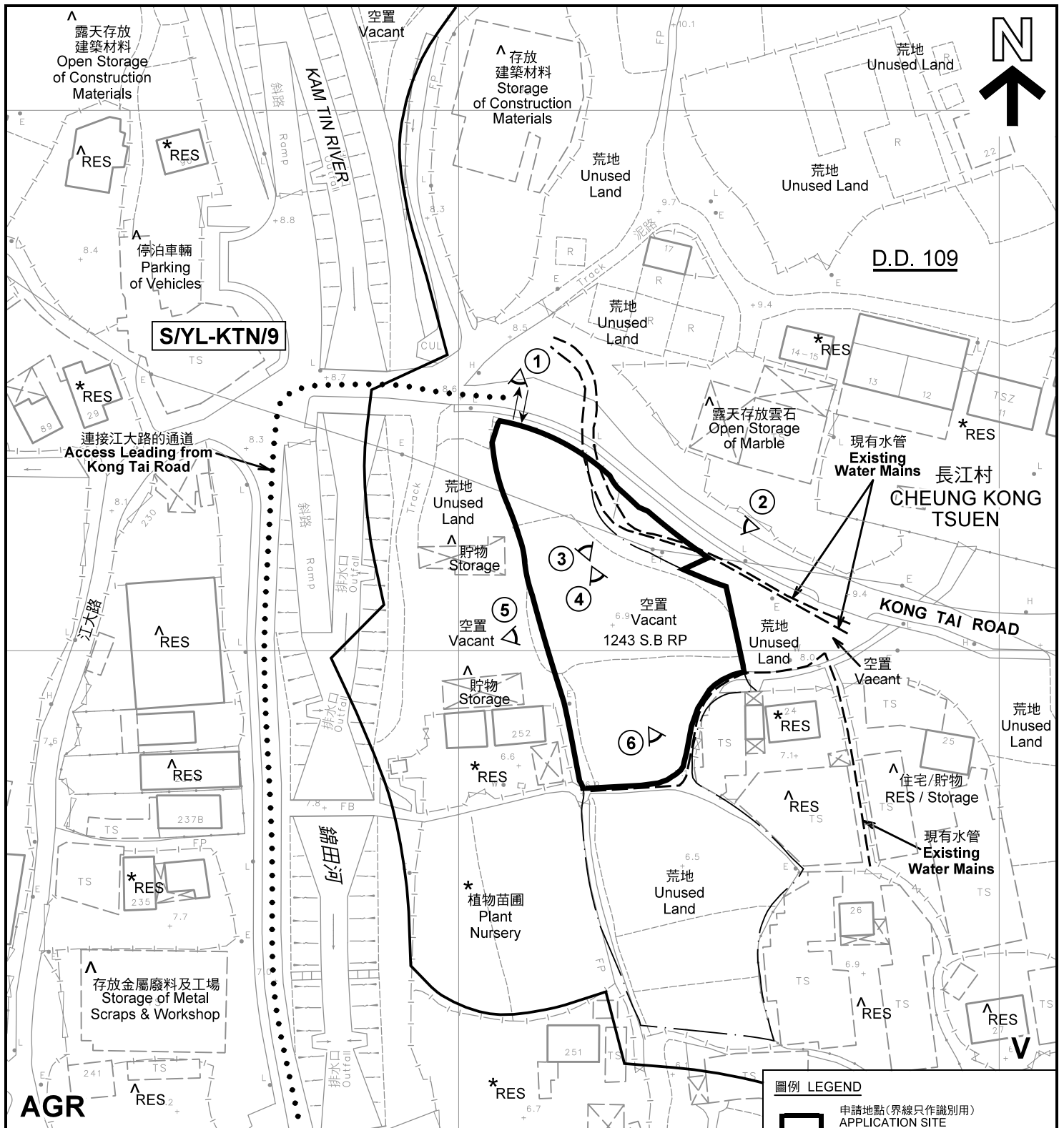
本摘要圖於2019年9月30日擬備，
所根據的資料為於2014年12月2日
核准的分區計劃大綱圖編號 S/YL-KTN/9
EXTRACT PLAN PREPARED ON 30.9.2019
BASED ON OUTLINE ZONING PLAN No.
S/YL-KTN/9 APPROVED ON 2.12.2014

規劃署
PLANNING
DEPARTMENT



參考編號
REFERENCE No.
A/YL-KTN/633

圖 PLAN
A-1



- 註釋 Notes :
- (1) 2019年9月9日勘测的土地用途
Land uses shown on this plan are in accordance with the land use survey conducted by the Planning Department on 9.9.2019
 - (2) * 土地用途跟1992年2月勘测的土地用途一致
Indicates that the use is the same as that revealed by the land use survey conducted by the Planning Department in Feb 1992
 - (3) ^ 土地用途跟1992年2月勘测的土地用途有別
Indicates that the use is different from that revealed by the land use survey conducted by the Planning Department in Feb 1992

圖例 LEGEND

- 申請地點(界線只作識別用)
APPLICATION SITE (BOUNDARY FOR IDENTIFICATION PURPOSE ONLY)
- 鄉村式發展
VILLAGE TYPE DEVELOPMENT
- 農業
AGRICULTURE
- 住用構築物
RESIDENTIAL STRUCTURES
- 實地照片的觀景點
VIEWING POINT OF SITE PHOTO
- 入口/出口
INGRESS / EGRESS

平面圖 SITE PLAN

擬議臨時公眾停車場(貨櫃車除外)(為期5年)
元朗錦田江大路丈量約份第109約
地段第1243號B分段餘段(部分)及第1296號餘段
PROPOSED TEMPORARY PUBLIC CAR PARK
(EXCLUDING CONTAINER VEHICLE) FOR A PERIOD OF 5 YEARS
LOTS 1243 S.B RP (PART) AND 1296 RP IN D.D. 109,
KONG TAI ROAD, KAM TIN, YUEN LONG

SCALE 1 : 1 000 比例尺



本摘要圖於2019年9月30日擬備，所根據的資料為測量圖編號 6-NE-7D 及 8C
EXTRACT PLAN PREPARED ON 30.9.2019
BASED ON SURVEY SHEETS No. 6-NE-7D & 8C

規劃署
PLANNING
DEPARTMENT



參考編號
REFERENCE No.
A/YL-KTN/633

圖 PLAN
A-2



圖例 LEGEND



申請地點(界線只作識別用)
APPLICATION SITE
(BOUNDARY FOR IDENTIFICATION
PURPOSE ONLY)

本摘要圖於2019年9月30日擬備，所根據的資料為地政總署於2018年1月3日拍得的航攝照片編號 E032421C
EXTRACT PLAN PREPARED ON 30.9.2019
BASED ON AERIAL PHOTO No.
E032421C TAKEN ON 3.1.2018
BY LANDS DEPARTMENT

航攝照片 AERIAL PHOTO

擬議臨時公眾停車場(貨櫃車除外)(為期5年)
元朗錦田江大路丈量約份第109約
地段第1243號B分段餘段(部分)及第1296號餘段
PROPOSED TEMPORARY PUBLIC CAR PARK
(EXCLUDING CONTAINER VEHICLE) FOR A PERIOD OF 5 YEARS
LOTS 1243 S.B RP (PART) AND 1296 RP IN D.D. 109,
KONG TAI ROAD, KAM TIN, YUEN LONG

規劃署
PLANNING
DEPARTMENT



參考編號
REFERENCE No.
A/YL-KTN/633

圖 PLAN
A-3



申請地點界線只作識別用 APPLICATION SITE BOUNDARY FOR IDENTIFICATION PURPOSE ONLY

本圖於2019年10月24日擬備，所根據的資料為攝於2019年9月9日的實地照片
 PLAN PREPARED ON 24.10.2019
 BASED ON SITE PHOTOS
 TAKEN ON 9.9.2019

實地照片 SITE PHOTOS

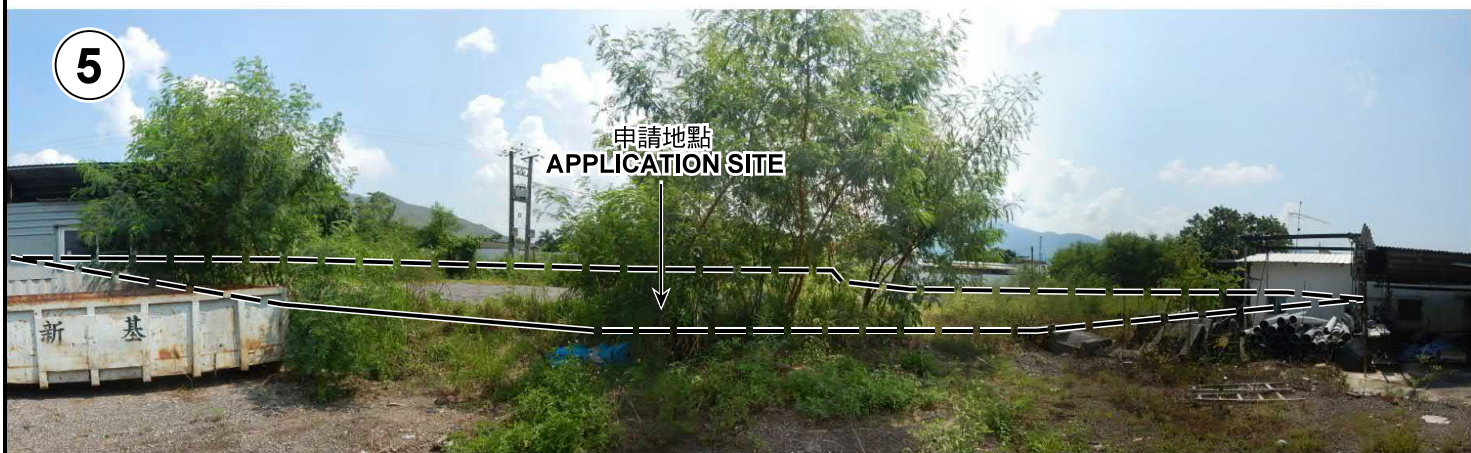
擬議臨時公眾停車場(貨櫃車除外) (為期5年)
 元朗錦田江大路丈量約份第109約
 地段第1243號B分段餘段(部分)及第1296號餘段
 PROPOSED TEMPORARY PUBLIC CAR PARK
 (EXCLUDING CONTAINER VEHICLE) FOR A PERIOD OF 5 YEARS
 LOTS 1243 S.B RP (PART) AND 1296 RP IN D.D. 109,
 KONG TAI ROAD, KAM TIN, YUEN LONG

規劃署
 PLANNING
 DEPARTMENT



參考編號
 REFERENCE No.
 A/YL-KTN/633

圖 PLAN
 A-4a



申請地點界線只作識別用 APPLICATION SITE BOUNDARY FOR IDENTIFICATION PURPOSE ONLY

實地照片 SITE PHOTOS

擬議臨時公眾停車場(貨櫃車除外) (為期5年)
 元朗錦田江大路丈量約份第109約
 地段第1243號B分段餘段(部分)及第1296號餘段
 PROPOSED TEMPORARY PUBLIC CAR PARK
 (EXCLUDING CONTAINER VEHICLE) FOR A PERIOD OF 5 YEARS
 LOTS 1243 S.B RP (PART) AND 1296 RP IN D.D. 109,
 KONG TAI ROAD, KAM TIN, YUEN LONG

規劃署
**PLANNING
 DEPARTMENT**



本圖於2019年9月30日擬備，所根據的資料為攝於2019年9月9日的實地照片
 PLAN PREPARED ON 30.9.2019
 BASED ON SITE PHOTOS
 TAKEN ON 9.9.2019

參考編號
 REFERENCE No.
A/YL-KTN/633

圖 PLAN
A-4b