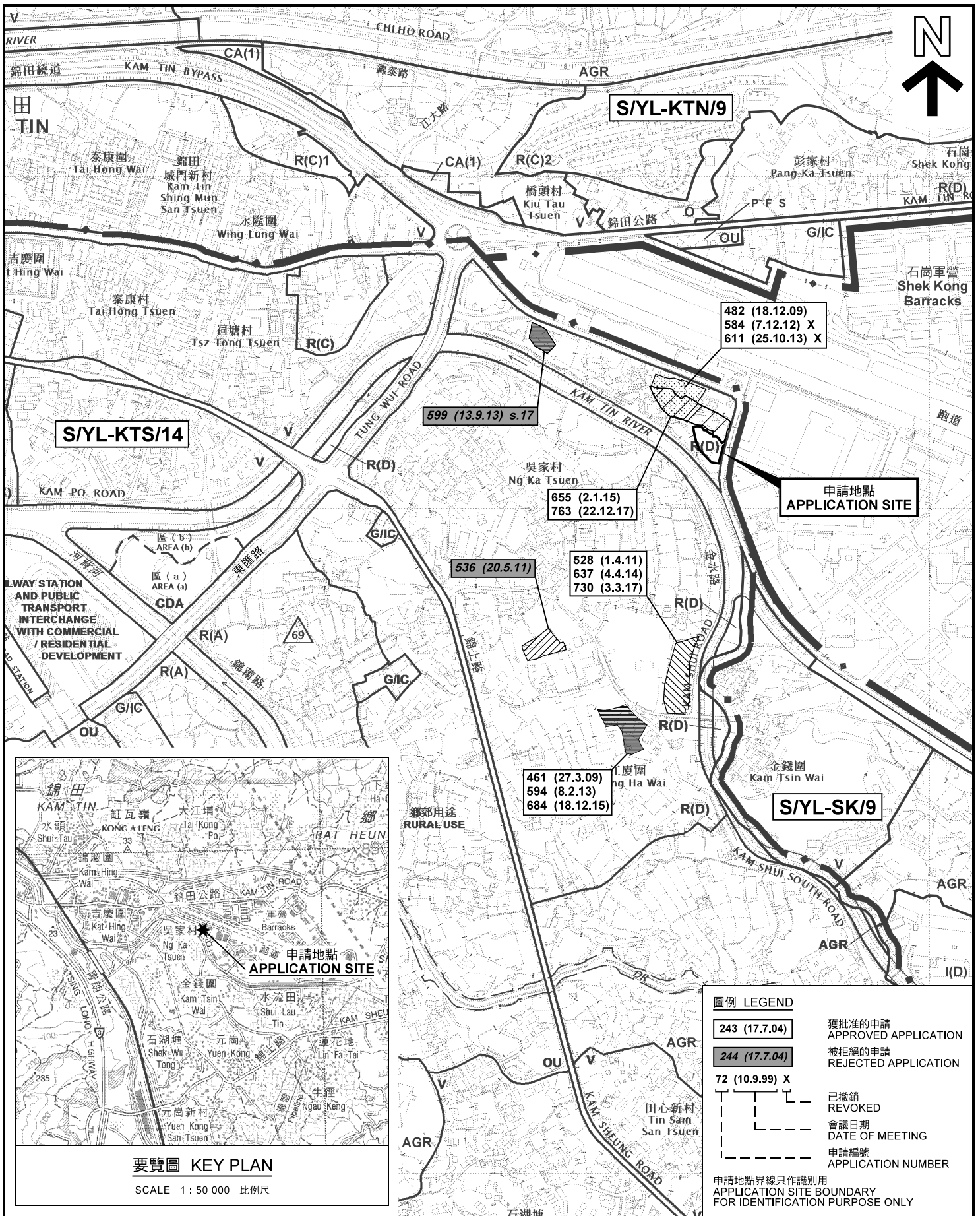


LAYOUT PLAN

(摘錄自申請人於8.3.2018呈交的進一步資料)  
(Extract from Applicant's Further  
Information Submitted on 8.3.2018)

參考編號 REFERENCE No. A/YL-KTS/776	繪圖 DRAWING A-1
---------------------------------------	-------------------



**圖例 LEGEND**

243 (17.7.04)	獲批准的申請 APPROVED APPLICATION
244 (17.7.04)	被拒絕的申請 REJECTED APPLICATION
72 (10.9.99) X	已撤銷 REVOKED
---	會議日期 DATE OF MEETING
---	申請編號 APPLICATION NUMBER


申請地點界線只作識別用  
APPLICATION SITE BOUNDARY  
FOR IDENTIFICATION PURPOSE ONLY

**位置圖及同類申請 LOCATION PLAN WITH SIMILAR APPLICATIONS**

臨時「露天存放汽車及汽車零件連附屬辦公室」用途的規劃許可續期（為期3年）  
元朗錦田丈量約份第106約地段第703號、第704號B分段餘段及第705號B分段餘段  
RENEWAL OF PLANNING APPROVAL FOR TEMPORARY "OPEN STORAGE OF VEHICLES AND VEHICLE PARTS WITH ANCILLARY OFFICE" FOR A PERIOD OF 3 YEARS  
LOTS 703, 704 S.B RP AND 705 S.B RP IN D.D. 106, KAM TIN, YUEN LONG  
SCALE 1 : 7 500 比例尺

米 100 0 100 200 300 米  
METRES

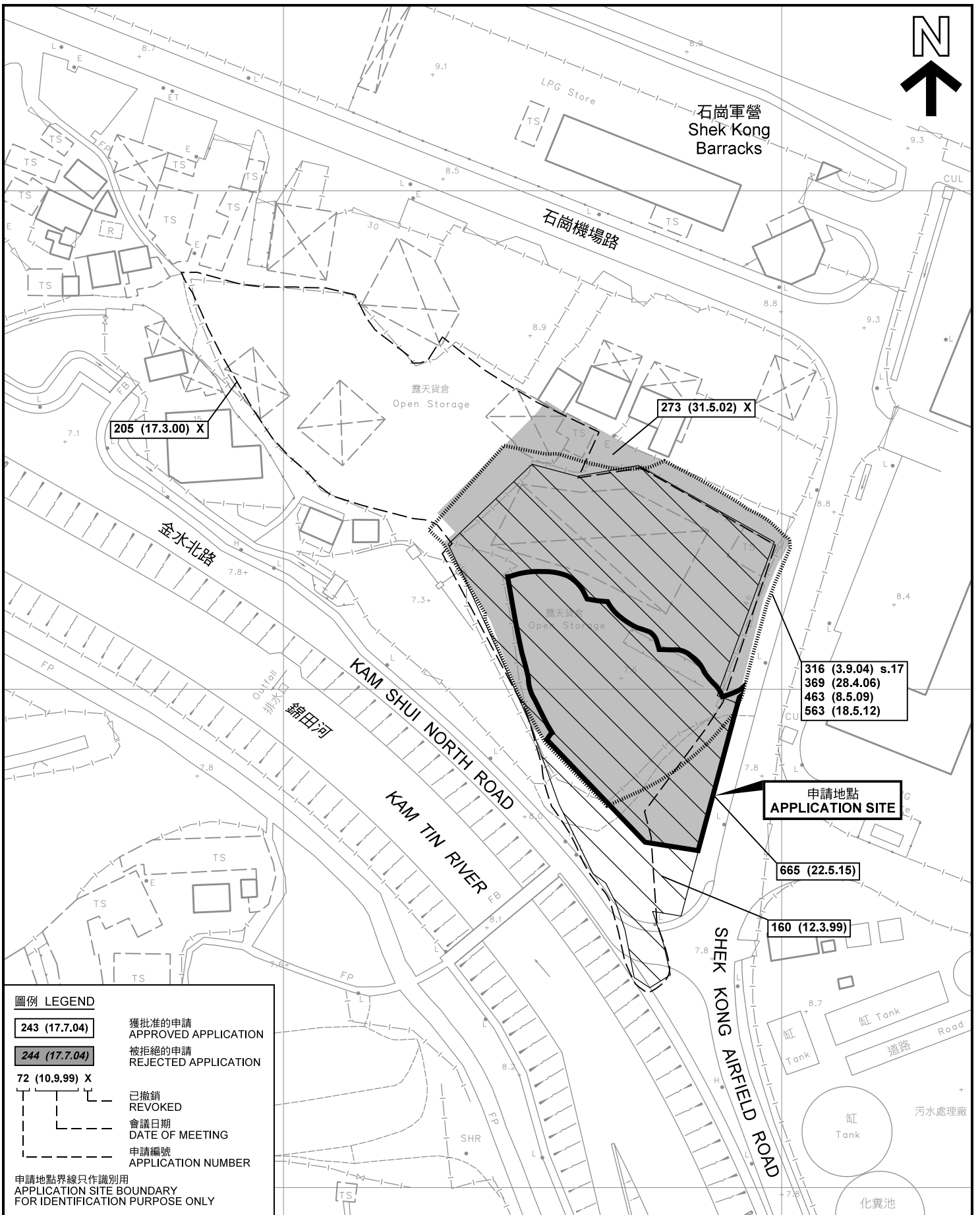
**規劃署  
PLANNING  
DEPARTMENT**



參考編號  
REFERENCE No.  
**A/YL-KTS/776**

圖 PLAN  
**A-1a**

本摘要圖於2018年2月27日擬備，所根據的資料為於2017年11月3日展示的分區計劃大綱圖編號 S/YL-KTS/14 EXTRACT PLAN PREPARED ON 27.2.2018 BASED ON OUTLINE ZONING PLAN No. S/YL-KTS/14 EXHIBITED ON 3.11.2017



**圖例 LEGEND**

- 243 (17.7.04) 獲批准的申請  
APPROVED APPLICATION
- 244 (17.7.04) 被拒絕的申請  
REJECTED APPLICATION
- 72 (10.9.99) X 已撤銷  
REVOKED
- 會議日期  
DATE OF MEETING
- 申請編號  
APPLICATION NUMBER

申請地點界線只作識別用  
APPLICATION SITE BOUNDARY  
FOR IDENTIFICATION PURPOSE ONLY

**先前申請圖 PREVIOUS APPLICATION PLAN**

臨時「露天存放汽車及汽車零件連附屬辦公室」用途  
的規劃許可續期（為期3年）

元朗錦田丈量約份第106約地段第703號、  
第704號B分段餘段及第705號B分段餘段

RENEWAL OF PLANNING APPROVAL FOR TEMPORARY  
"OPEN STORAGE OF VEHICLES AND VEHICLE PARTS  
WITH ANCILLARY OFFICE" FOR A PERIOD OF 3 YEARS

LOTS 703, 704 S.B RP AND 705 S.B RP IN D.D. 106, KAM TIN, YUEN LONG  
SCALE 1 : 1 000 比例尺

米 METRES 20 0 20 40 米 METRES

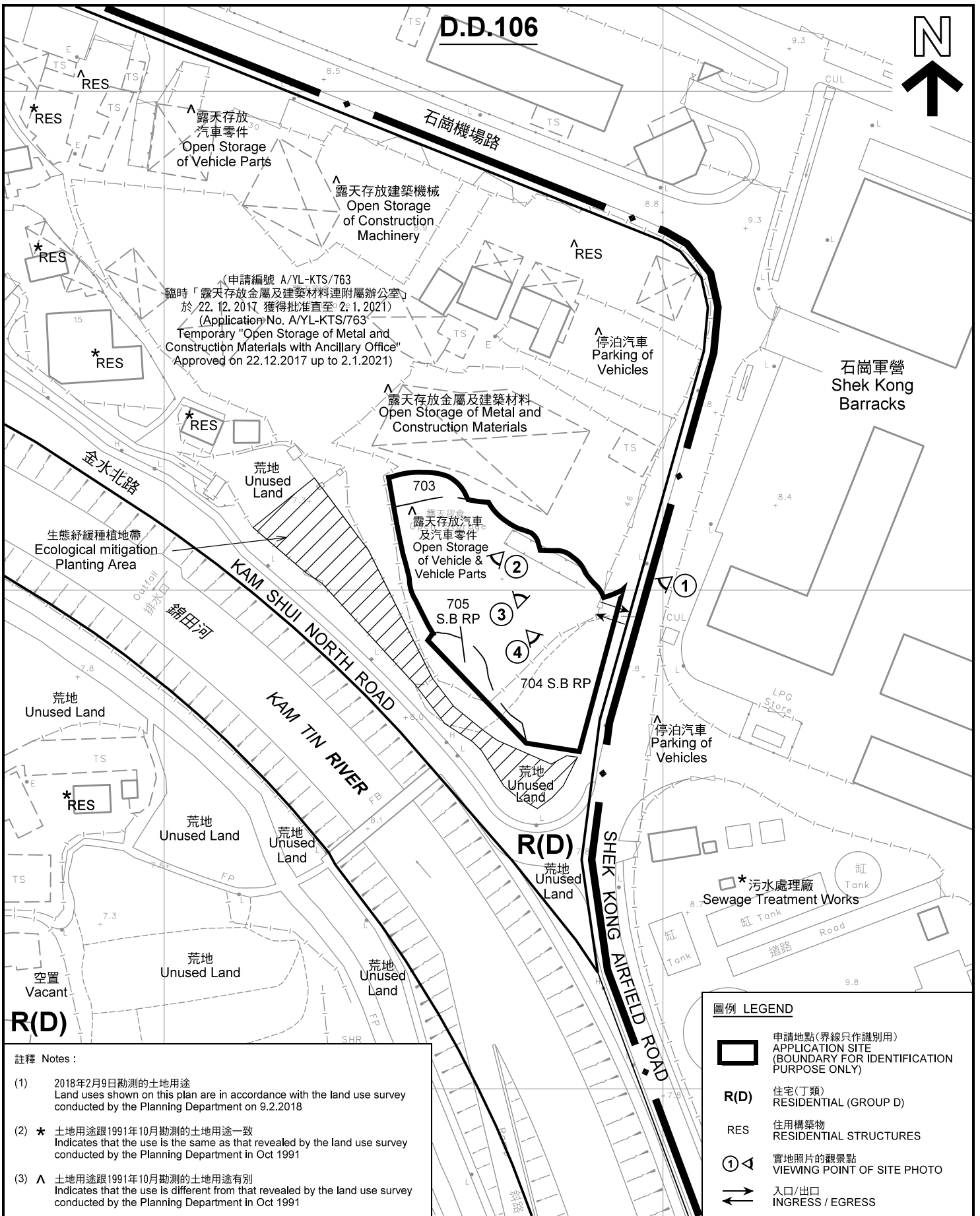
**規劃署  
PLANNING  
DEPARTMENT**



參考編號  
REFERENCE No.  
**A/YL-KTS/776**

**圖 PLAN  
A-1b**

本摘要圖於2018年2月27日擬備，所根據的  
資料為測量圖編號 6-NE-13A 及 6-NE-13C  
EXTRACT PLAN PREPARED ON 27.2.2018  
BASED ON SURVEY SHEETS No.  
6-NE-13A & 6-NE-13C



R(D)

註釋 Notes :

- (1) 2018年2月9日勘測的土地用途  
Land uses shown on this plan are in accordance with the land use survey conducted by the Planning Department on 9.2.2018
- (2) \* 土地用途跟1991年10月勘測的土地用途一致  
Indicates that the use is the same as that revealed by the land use survey conducted by the Planning Department in Oct 1991
- (3) ^ 土地用途跟1991年10月勘測的土地用途有別  
Indicates that the use is different from that revealed by the land use survey conducted by the Planning Department in Oct 1991

**平面圖 SITE PLAN**

臨時「露天存放汽車及汽車零件連附屬辦公室」用途  
的規劃許可續期(為期3年)

元朗錦田丈量約份第106約地段第703號、  
第704號B分段餘段及第705號B分段餘段

RENEWAL OF PLANNING APPROVAL FOR TEMPORARY  
"OPEN STORAGE OF VEHICLES AND VEHICLE PARTS  
WITH ANCILLARY OFFICE" FOR A PERIOD OF 3 YEARS

LOTS 703, 704 S.B RP AND 705 S.B RP IN D.D. 106, KAM TIN, YUEN LONG  
SCALE 1 : 1 000 比例尺

米 20 40 米  
METRES


本摘要圖於2018年3月6日擬備，所根據的  
資料為測量圖編號 6-NE-13A 及 6-NE-13C  
EXTRACT PLAN PREPARED ON 6.3.2018  
BASED ON SURVEY SHEETS No.  
6-NE-13A & 6-NE-13C

規劃署  
PLANNING  
DEPARTMENT



參考編號  
REFERENCE No.  
A/YL-KTS/776

圖 PLAN  
A-2



**圖例 LEGEND**

 申請地點(界線只作識別用)  
APPLICATION SITE  
(BOUNDARY FOR IDENTIFICATION  
PURPOSE ONLY)

本摘要圖於2018年2月22日擬備，所根據的資料為地政總署於2017年4月29日拍得的航攝照片編號 E023520C  
EXTRACT PLAN PREPARED ON 22.2.2018  
BASED ON AERIAL PHOTO No.  
E023520C TAKEN ON 29.4.2017  
BY LANDS DEPARTMENT

**航攝照片 AERIAL PHOTO**

臨時「露天存放汽車及汽車零件連附屬辦公室」用途的規劃許可續期(為期3年)  
元朗錦田丈量約份第106約地段第703號、第704號B分段餘段及第705號B分段餘段  
RENEWAL OF PLANNING APPROVAL FOR TEMPORARY "OPEN STORAGE OF VEHICLES AND VEHICLE PARTS WITH ANCILLARY OFFICE " FOR A PERIOD OF 3 YEARS  
LOTS 703, 704 S.B RP AND 705 S.B RP IN D.D. 106, KAM TIN, YUEN LONG

規劃署  
**PLANNING  
DEPARTMENT**



參考編號  
REFERENCE No.  
A/YL-KTS/776

圖 PLAN  
A-3

1



2



3



4



### 實地照片 SITE PHOTOS

臨時「露天存放汽車及汽車零件連附屬辦公室」用途  
的規劃許可續期（為期3年）

元朗錦田丈量約份第106約地段第703號、  
第704號B分段餘段及第705號B分段餘段

RENEWAL OF PLANNING APPROVAL FOR TEMPORARY  
"OPEN STORAGE OF VEHICLES AND VEHICLE PARTS  
WITH ANCILLARY OFFICE " FOR A PERIOD OF 3 YEARS  
LOTS 703, 704 S.B RP AND 705 S.B RP IN D.D. 106, KAM TIN, YUEN LONG

規劃署  
PLANNING  
DEPARTMENT



參考編號  
REFERENCE No.  
AYL-KTS/776

圖 PLAN  
A-4

本圖於2018年2月22日擬備，所根據的資料為攝於2018年2月9日的實地照片  
PLAN PREPARED ON 22.2.2018  
BASED ON SITE PHOTOS  
TAKEN ON 9.2.2018