

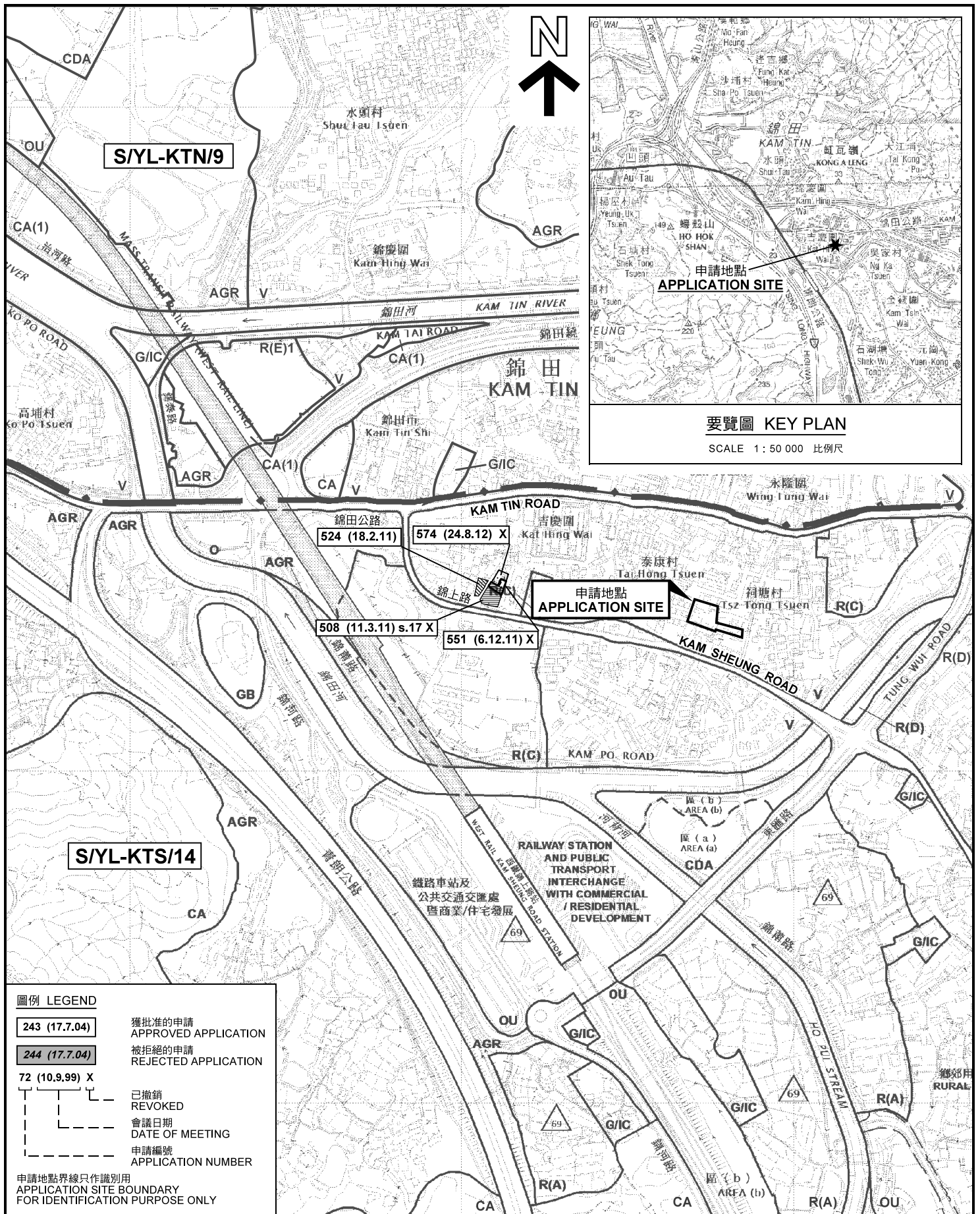
24-OCT-2018 16:14

97%

P.002

(摘錄自申請人於24. 10. 2018呈交的進一步資料)
 (Extract from Applicant's Further
 Information Submitted on 24.10.2018)

參考編號 REFERENCE No. A/YL-KTS/801	繪圖 DRAWING A-1
---------------------------------------	-------------------



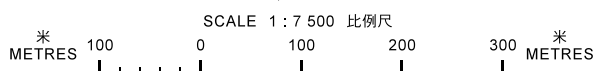
圖例 LEGEND

- 243 (17.7.04) 獲批准的申請
APPROVED APPLICATION
- 244 (17.7.04) 被拒絕的申請
REJECTED APPLICATION
- 72 (10.9.99) X
- 已撤銷
REVOKED
- 會議日期
DATE OF MEETING
- 申請編號
APPLICATION NUMBER

申請地點界線只作識別用
APPLICATION SITE BOUNDARY
FOR IDENTIFICATION PURPOSE ONLY

位置圖及同類申請 LOCATION PLAN WITH SIMILAR APPLICATIONS

臨時公眾停車場(貨櫃車除外) (為期5年)
元朗錦田波地路丈量約份第109約地段第393號(部分)
TEMPORARY PUBLIC VEHICLE PARK (EXCLUDING
CONTAINER VEHICLES) FOR A PERIOD OF 5 YEARS
LOT 393 (PART) IN D.D. 109, PO TEI ROAD,
KAM TIN, YUEN LONG



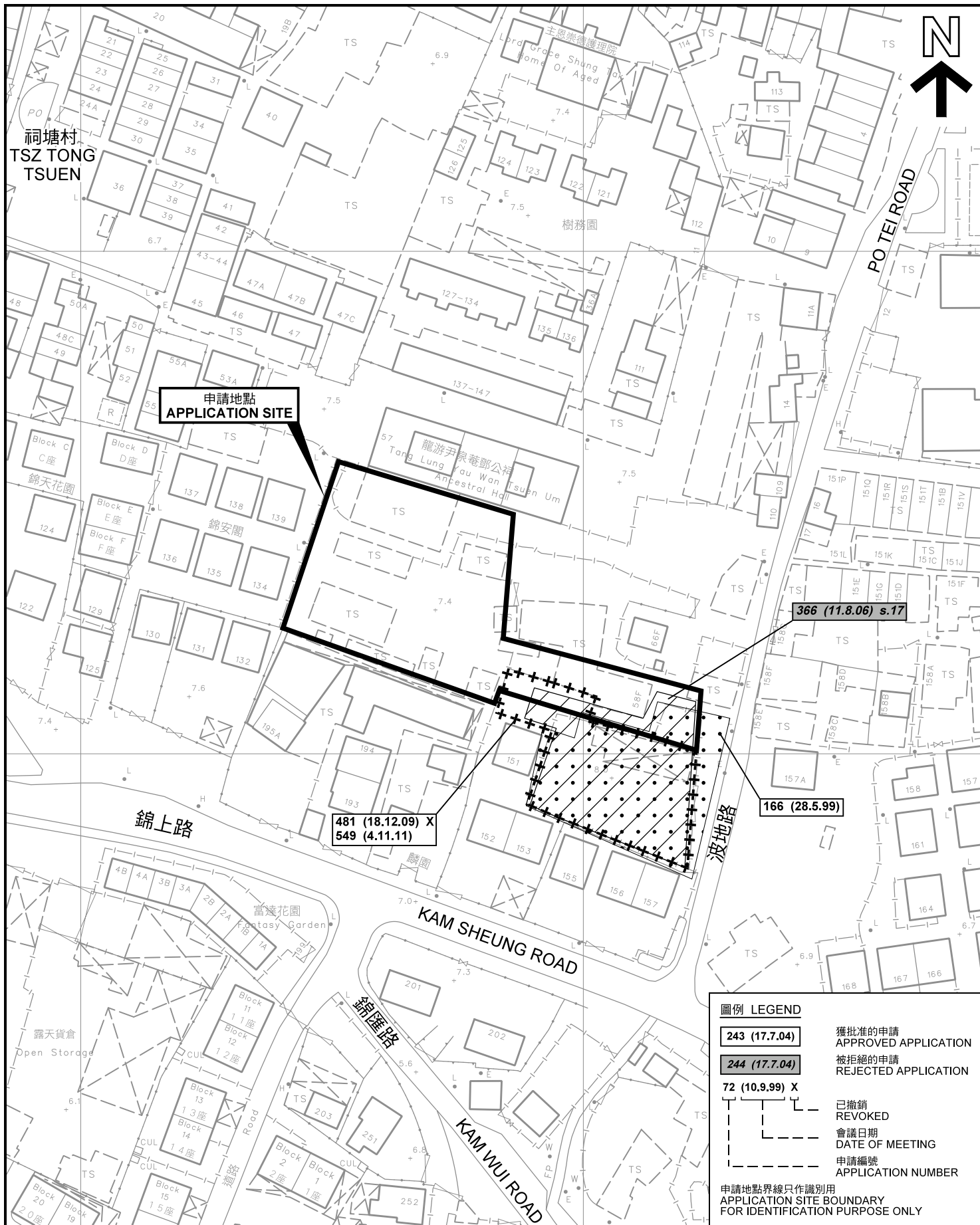
**規劃署
PLANNING
DEPARTMENT**



參考編號
REFERENCE No.
A/YL-KTS/801

**圖 PLAN
A-1a**


本摘要圖於2018年10月18日擬備，
所根據的資料為於2017年11月3日
展示的分區計劃大綱圖編號 S/YL-KTS/14
EXTRACT PLAN PREPARED ON 18.10.2018
BASED ON OUTLINE ZONING PLAN No.
S/YL-KTS/14 EXHIBITED ON 3.11.2017



先前申請圖 PREVIOUS APPLICATION PLAN

臨時公眾停車場(貨櫃車除外) (為期5年)
 元朗錦田波地路丈量約份第109約地段第393號(部分)
 TEMPORARY PUBLIC VEHICLE PARK (EXCLUDING
 CONTAINER VEHICLES) FOR A PERIOD OF 5 YEARS
 LOT 393 (PART) IN D.D. 109, PO TEI ROAD,
 KAM TIN, YUEN LONG

SCALE 1 : 1 000 比例尺



本摘要圖於2018年10月18日擬備，所根據的資料為測量圖編號 6-NE-12B
 EXTRACT PLAN PREPARED ON 18.10.2018
 BASED ON SURVEY SHEET No.
 6-NE-12B

圖例 LEGEND

- 243 (17.7.04) 獲批准的申請
APPROVED APPLICATION
- 244 (17.7.04) 被拒絕的申請
REJECTED APPLICATION
- 72 (10.9.99) X 已撤銷
REVOKED
- 會議日期
DATE OF MEETING
- 申請編號
APPLICATION NUMBER

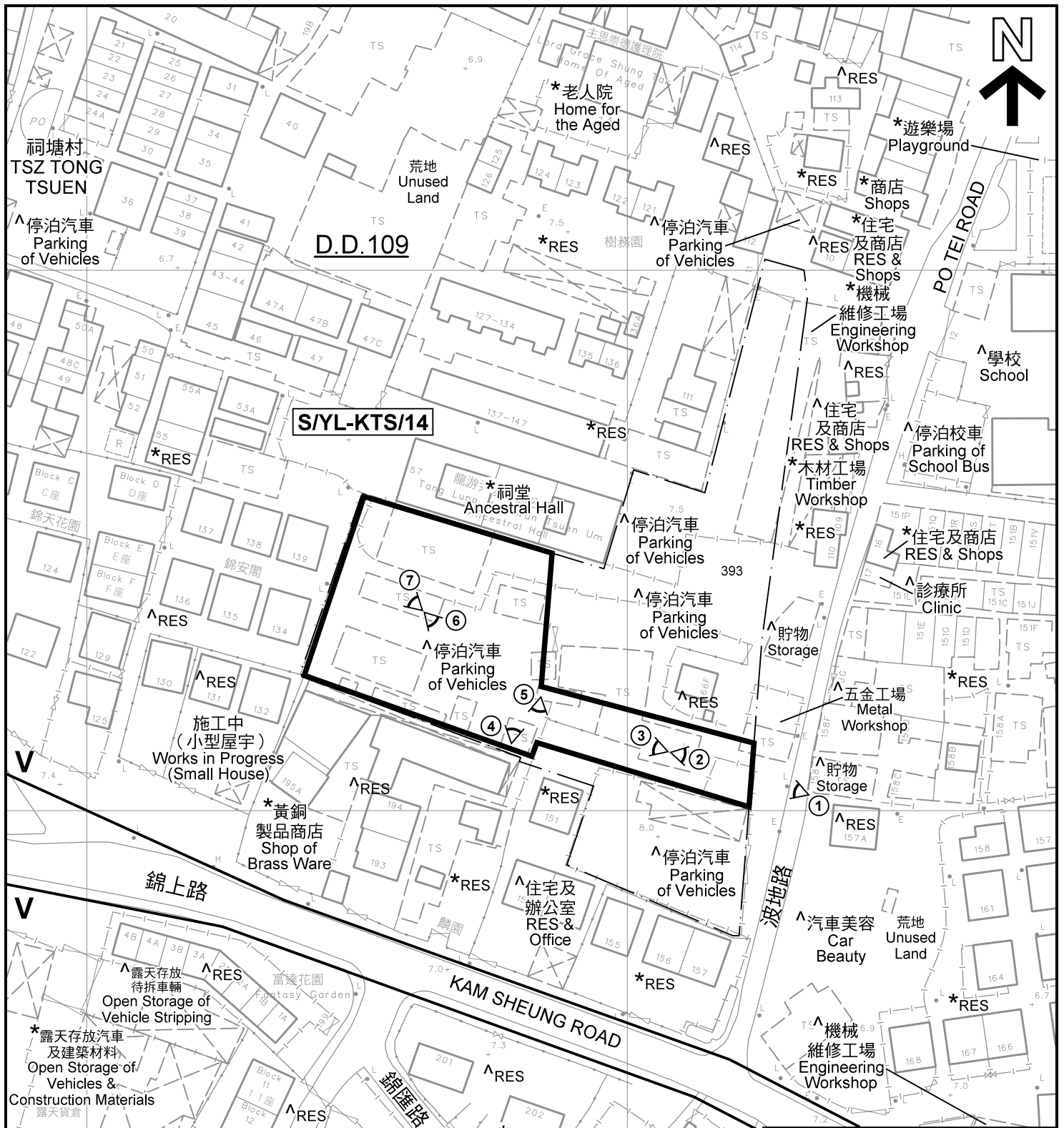
申請地點界線只作識別用
 APPLICATION SITE BOUNDARY
 FOR IDENTIFICATION PURPOSE ONLY

規 劃 署
PLANNING
DEPARTMENT



參考編號
 REFERENCE No.
A/YL-KTS/801

圖 PLAN
A-1b



註釋 Notes:

- (1) 2018年9月18日勘測的土地用途
Land uses shown on this plan are in accordance with the land use survey conducted by the Planning Department on 18.9.2018
- (2) * 土地用途跟1991年10月勘測的土地用途一致
Indicates that the use is the same as that revealed by the land use survey conducted by the Planning Department in Oct 1991
- (3) ^ 土地用途跟1991年10月勘測的土地用途有別
Indicates that the use is different from that revealed by the land use survey conducted by the Planning Department in Oct 1991

圖例 LEGEND

- 申請地點(界線只作識別用)
APPLICATION SITE (BOUNDARY FOR IDENTIFICATION PURPOSE ONLY)
- 鄉村式發展
VILLAGE TYPE DEVELOPMENT
- 住用構築物
RESIDENTIAL STRUCTURES
- 實地照片的觀景點
VIEWING POINT OF SITE PHOTO

平面圖 SITE PLAN

臨時公眾停車場(貨櫃車除外) (為期5年)
元朗錦田波地路丈量約份第109約地段第393號(部分)
TEMPORARY PUBLIC VEHICLE PARK (EXCLUDING
CONTAINER VEHICLES) FOR A PERIOD OF 5 YEARS
LOT 393 (PART) IN D.D. 109, PO TEI ROAD,
KAM TIN, YUEN LONG

SCALE 1 : 1 000 比例尺

米 METRES 20 0 20 40 米 METRES

本摘要圖於2018年10月15日擬備, 所根據的資料為測量圖編號 6-NE-12B
EXTRACT PLAN PREPARED ON 15.10.2018
BASED ON SURVEY SHEET No. 6-NE-12B

規劃署
PLANNING
DEPARTMENT



參考編號
REFERENCE No.
A/YL-KTS/801

圖 PLAN
A-2



圖例 LEGEND



申請地點 (界線只作識別用)
 APPLICATION SITE
 (BOUNDARY FOR IDENTIFICATION
 PURPOSE ONLY)

本摘要圖於2018年10月15日擬備，所根據的資料為地政總署於2018年3月13日拍得的航攝照片編號 E035763C
 EXTRACT PLAN PREPARED ON 15.10.2018
 BASED ON AERIAL PHOTO No.
 E035763C TAKEN ON 13.3.2018
 BY LANDS DEPARTMENT

航攝照片 AERIAL PHOTO


臨時公眾停車場 (貨櫃車除外) (為期5年)
 元朗錦田波地路丈量約份第109約地段第393號 (部分)
 TEMPORARY PUBLIC VEHICLE PARK (EXCLUDING
 CONTAINER VEHICLES) FOR A PERIOD OF 5 YEARS
 LOT 393 (PART) IN D.D. 109, PO TEI ROAD,
 KAM TIN, YUEN LONG

規劃署
 PLANNING
 DEPARTMENT



參考編號
 REFERENCE No.
 AYL-KTS/801

圖 PLAN
 A-3



申請地點界線只作識別用 APPLICATION SITE BOUNDARY FOR IDENTIFICATION PURPOSE ONLY

實地照片 SITE PHOTOS

臨時公眾停車場(貨櫃車除外) (為期5年)
 元朗錦田波地路丈量約份第109約地段第393號(部分)
 TEMPORARY PUBLIC VEHICLE PARK (EXCLUDING
 CONTAINER VEHICLES) FOR A PERIOD OF 5 YEARS
 LOT 393 (PART) IN D.D. 109, PO TEI ROAD,
 KAM TIN, YUEN LONG

規劃署
**PLANNING
 DEPARTMENT**



參考編號
 REFERENCE No.
A/YL-KTS/801

圖 PLAN
A-4a

本圖於2018年10月15日擬備，所根據的資料
 為攝於2018年9月14日的實地照片
 PLAN PREPARED ON 15.10.2018
 BASED ON SITE PHOTOS
 TAKEN ON 14.9.2018



申請地點
APPLICATION SITE



龍游尹泉菴鄧公祠
Tang Lung Yau Wan Tsuen Um Ancestral Hall

申請地點
APPLICATION SITE



龍游尹泉菴鄧公祠
Tang Lung Yau Wan Tsuen Um Ancestral Hall

申請地點
APPLICATION SITE

申請地點界線只作識別用 APPLICATION SITE BOUNDARY FOR IDENTIFICATION PURPOSE ONLY

實地照片 SITE PHOTOS

臨時公眾停車場(貨櫃車除外) (為期5年)
元朗錦田渡地路丈量約份第109約地段第393號(部分)
TEMPORARY PUBLIC VEHICLE PARK (EXCLUDING
CONTAINER VEHICLES) FOR A PERIOD OF 5 YEARS
LOT 393 (PART) IN D.D. 109, PO TEI ROAD,
KAM TIN, YUEN LONG

規劃署
PLANNING
DEPARTMENT



參考編號
REFERENCE No.
AYL-KTS/801

圖 PLAN
A-4b

本圖於2018年10月15日擬備，所根據的資料
為攝於2018年9月14日的實地照片
PLAN PREPARED ON 15.10.2018
BASED ON SITE PHOTOS
TAKEN ON 14.9.2018