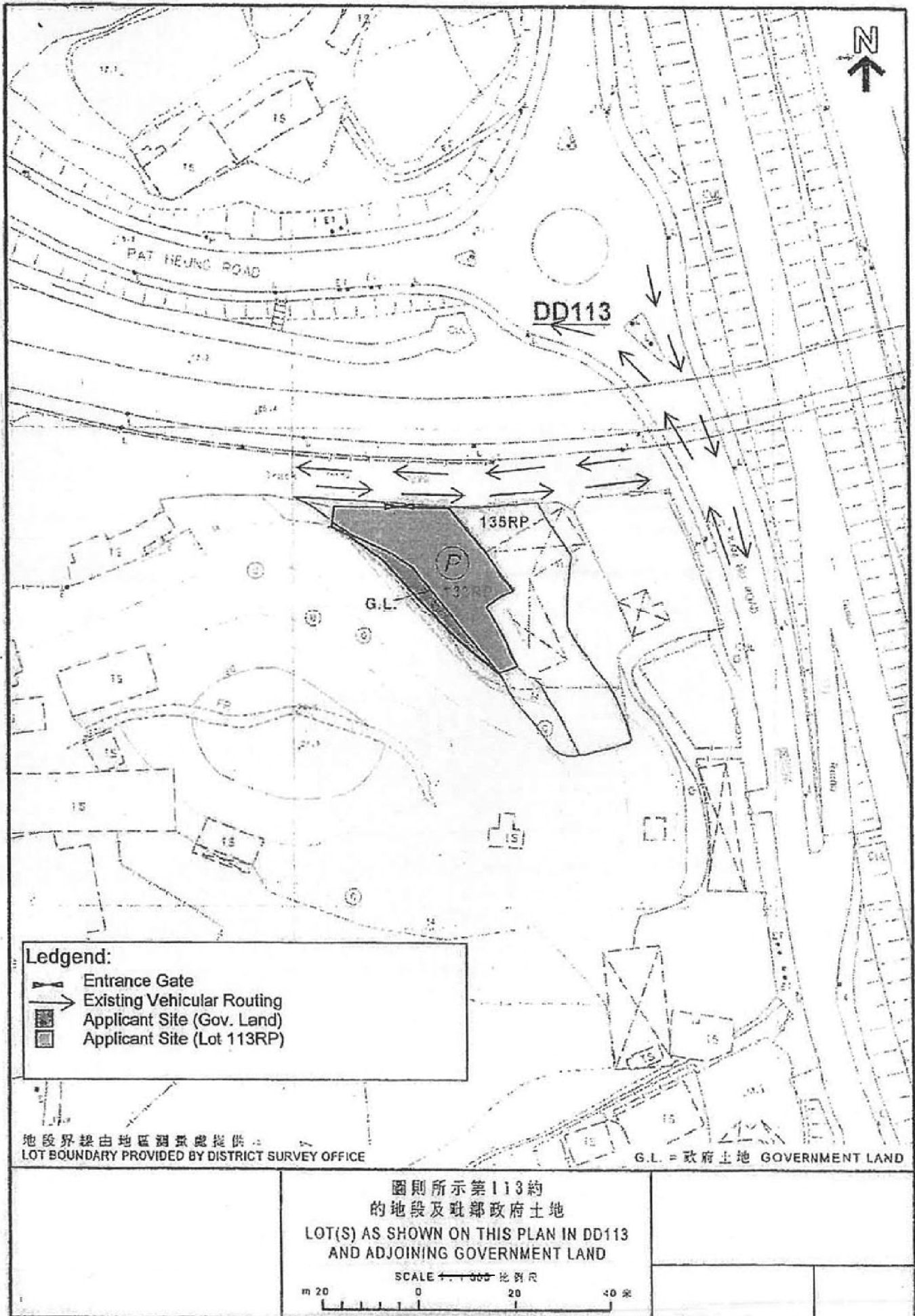


(摘錄自申請人於 14. 12. 2019 呈交的申請書)
 (Extract from Applicant's
 Submission of 14.12.2019)

參考編號 REFERENCE No. A/YL-KTS/840	繪圖 DRAWING A-1
---------------------------------------	-------------------



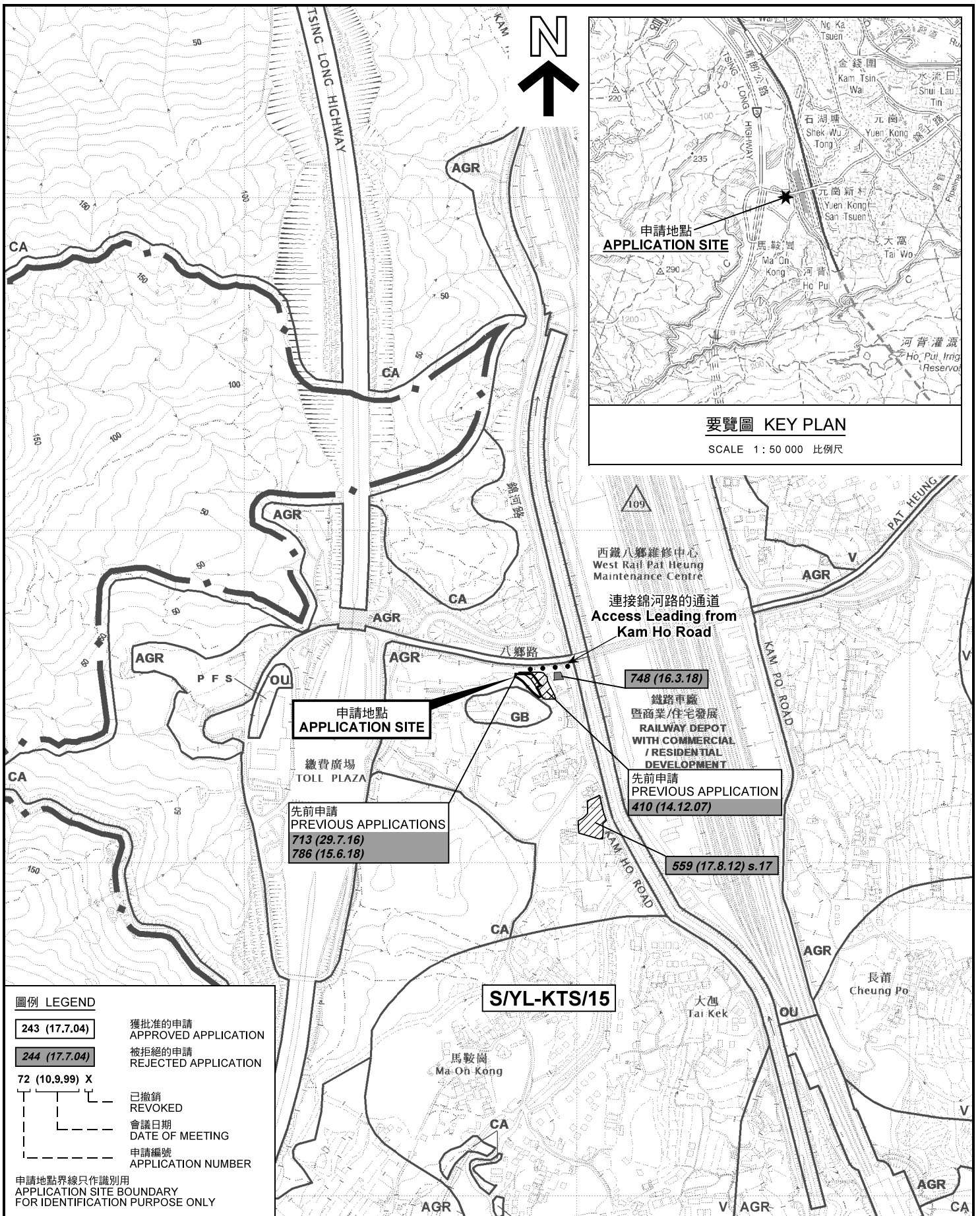
圖則所示第113約的地段及毗鄰政府土地
 LOT(S) AS SHOWN ON THIS PLAN IN DD113 AND ADJOINING GOVERNMENT LAND

SCALE 1:300 比例尺
 m 20 0 20 40 米

(摘錄自申請人於 14. 12. 2019 呈交的申請書)
 (Extract from Applicant's Submission of 14.12.2019)

參考編號
 REFERENCE No.
 A/YL-KTS/840

繪圖 DRAWING
 A-2



圖例 LEGEND

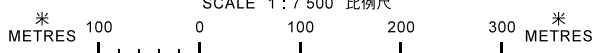
- 243 (17.7.04) 獲批准的申請
APPROVED APPLICATION
- 244 (17.7.04) 被拒絕的申請
REJECTED APPLICATION
- 72 (10.9.99) X 已撤銷
REVOKED
- 會議日期
DATE OF MEETING
- 申請編號
APPLICATION NUMBER

申請地點界線只作識別用
APPLICATION SITE BOUNDARY
FOR IDENTIFICATION PURPOSE ONLY

本摘要圖於2021年1月18日擬備，
所根據的資料為於2018年12月11日
核准的分區計劃大綱圖編號 S/YL-KTS/15
EXTRACT PLAN PREPARED ON 18.1.2021
BASED ON OUTLINE ZONING PLAN NO.
S/YL-KTS/15 APPROVED ON 11.12.2018

位置圖及同類申請 LOCATION PLAN WITH SIMILAR APPLICATIONS

臨時露天存放建築物料及機械、辦公室、
員工休息室及儲物室（為期3年）
新界元朗錦田丈量約份第113約地段第133號餘段（部分）及毗連政府土地
TEMPORARY OPEN STORAGE OF CONSTRUCTION MATERIALS AND
MACHINERY, OFFICE, STAFF REST ROOM AND STORE ROOM
FOR A PERIOD OF 3 YEARS
LOT 133 RP (PART) IN D.D. 113 AND ADJOINING GOVERNMENT LAND,
KAM TIN, YUEN LONG, NEW TERRITORIES
SCALE 1 : 7 500 比例尺

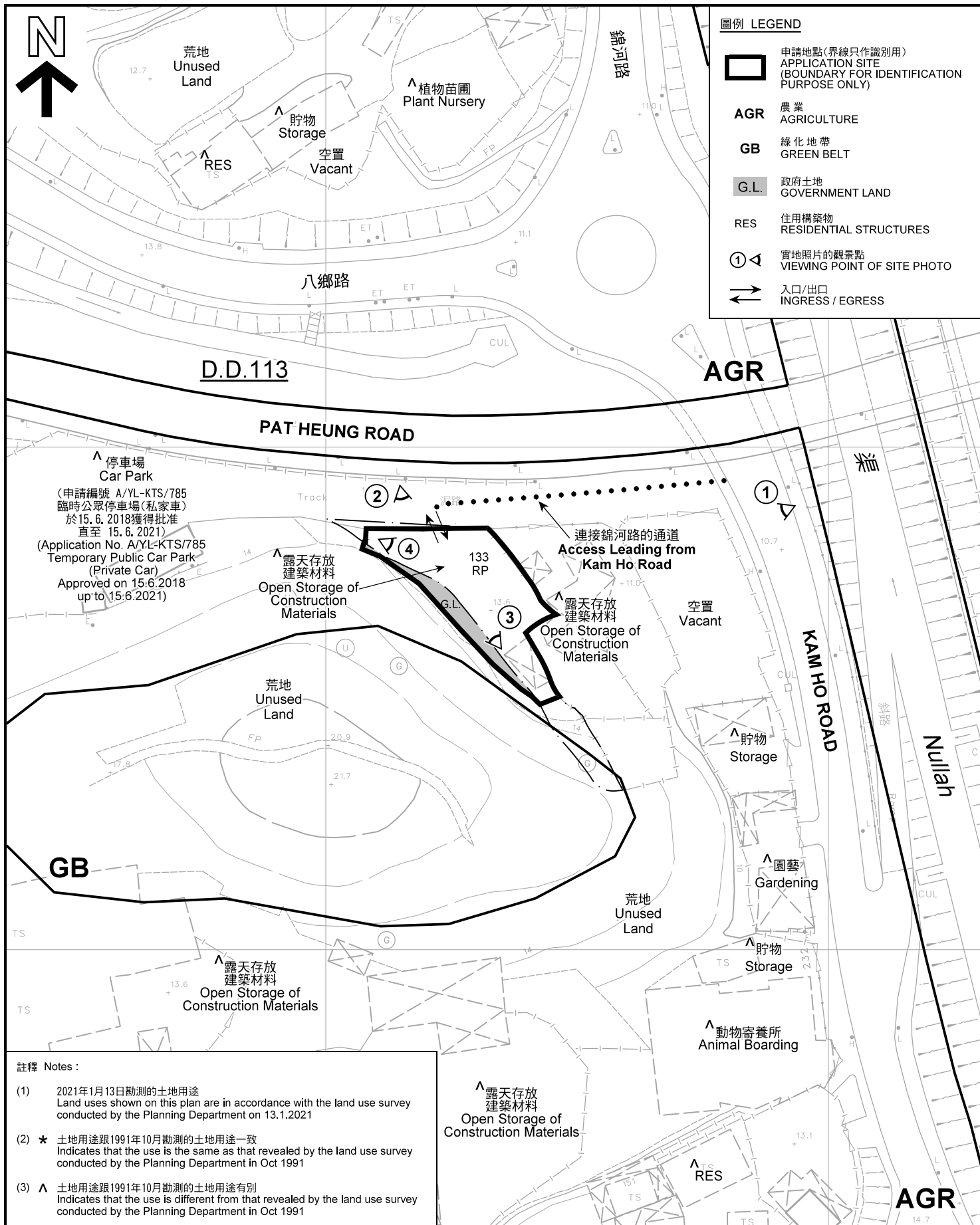


**規劃署
PLANNING
DEPARTMENT**



參考編號
REFERENCE No.
A/YL-KTS/840

圖 PLAN
A-1



平面圖 SITE PLAN

臨時露天存放建築物及機械、辦公室、
員工休息室及儲物室 (為期3年)
新界元朗錦田丈量約份第113約地段第133號餘段(部分)及毗連政府土地
TEMPORARY OPEN STORAGE OF CONSTRUCTION MATERIALS AND
MACHINERY, OFFICE, STAFF REST ROOM AND STORE ROOM
FOR A PERIOD OF 3 YEARS
LOT 133 RP (PART) IN D.D. 113 AND ADJOINING GOVERNMENT LAND
KAM TIN, YUEN LONG, NEW TERRITORIES
SCALE 1 : 1 000 比例尺

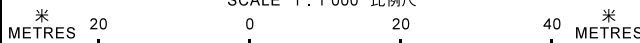
規劃署
**PLANNING
DEPARTMENT**



參考編號
REFERENCE No.
A/YL-KTS/840

圖 PLAN
A-2

本摘要圖於2021年1月18日擬備, 所根據的資料為測量圖編號 6-NE-17D 及 6-NE-22B
EXTRACT PLAN PREPARED ON 18.1.2021
BASED ON SURVEY SHEETS No.
6-NE-17D & 6-NE-22B





圖例 LEGEND



申請地點(界線只作識別用)
APPLICATION SITE
(BOUNDARY FOR IDENTIFICATION
PURPOSE ONLY)

本摘要圖於2021年1月18日擬備，所根據的資料為地政總署於2020年2月18日拍得的航攝照片編號 E088552C

EXTRACT PLAN PREPARED ON 18.1.2021
BASED ON AERIAL PHOTO No.
E088552C TAKEN ON 18.2.2020
BY LANDS DEPARTMENT

航攝照片 AERIAL PHOTO

臨時露天存放建築物及機械、辦公室、
員工休息室及儲物室 (為期3年)


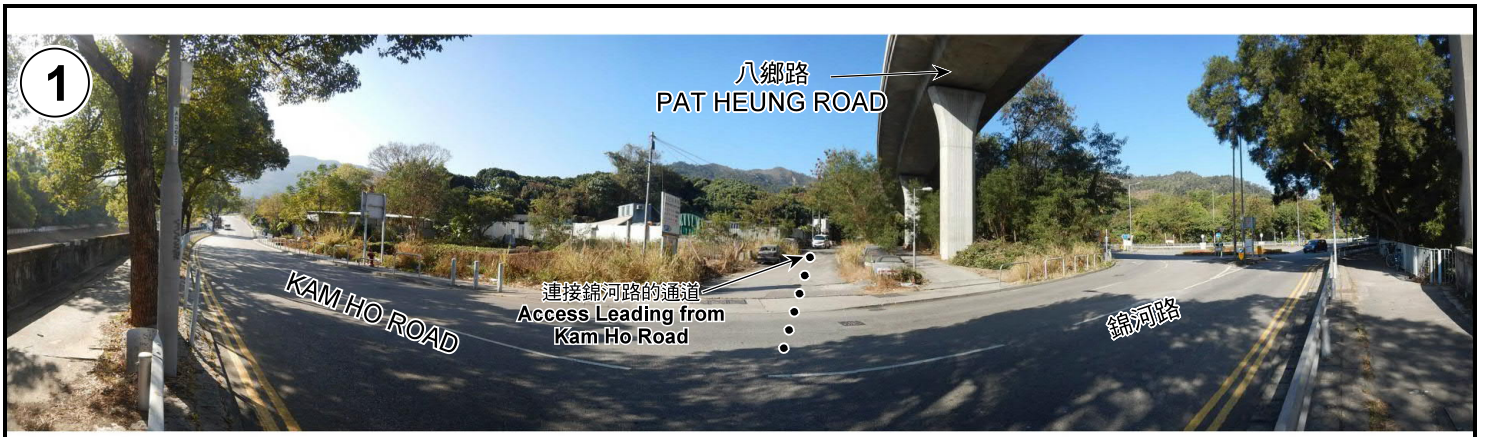
新界元朗錦田丈量約份第113約地段第133號餘段(部分)及毗連政府土地
TEMPORARY OPEN STORAGE OF CONSTRUCTION MATERIALS AND
MACHINERY, OFFICE, STAFF REST ROOM AND STORE ROOM
FOR A PERIOD OF 3 YEARS
LOT 133 RP (PART) IN D.D. 113 AND ADJOINING GOVERNMENT LAND,
KAM TIN, YUEN LONG, NEW TERRITORIES

規劃署
PLANNING
DEPARTMENT



參考編號
REFERENCE No.
A/YL-KTS/840

圖 PLAN
A-3



申請地點界線只作識別用 APPLICATION SITE BOUNDARY FOR IDENTIFICATION PURPOSE ONLY

本圖於2021年1月18日擬備，所根據的資料為攝於2021年1月13日的實地照片
 PLAN PREPARED ON 18.1.2021
 BASED ON SITE PHOTOS
 TAKEN ON 13.1.2021

實地照片 SITE PHOTOS

臨時露天存放建築物物料及機械、辦公室、
 員工休息室及儲物室（為期3年）
 TEMPORARY OPEN STORAGE OF CONSTRUCTION MATERIALS AND
 MACHINERY, OFFICE, STAFF REST ROOM AND STORE ROOM
 FOR A PERIOD OF 3 YEARS
 LOT 133 RP (PART) IN D.D. 113 AND ADJOINING GOVERNMENT LAND,
 KAM TIN, YUEN LONG, NEW TERRITORIES

規劃署
**PLANNING
 DEPARTMENT**



參考編號
 REFERENCE No.
A/YL-KTS/840

圖 PLAN
A-4