








LEGEND: (For Identification Only)

-  The Application Site
-  Ingress/Egress (10m)
-  Ingress/Egress (40m)
-  Waiting Area
-  Internal Fencing
-  Internal Vehicular Flow
-  Structures

Project:
 Section 16 Planning Application for Temporary Container Storage Yard for a Period of Not More Than Five Years at Lot 1743 S.C RP in D.D. 107, Castle Peak Road, Sha Po, Yuen Long, New Territories

Title:
 Indicative Layout Plan

Figure:
 4

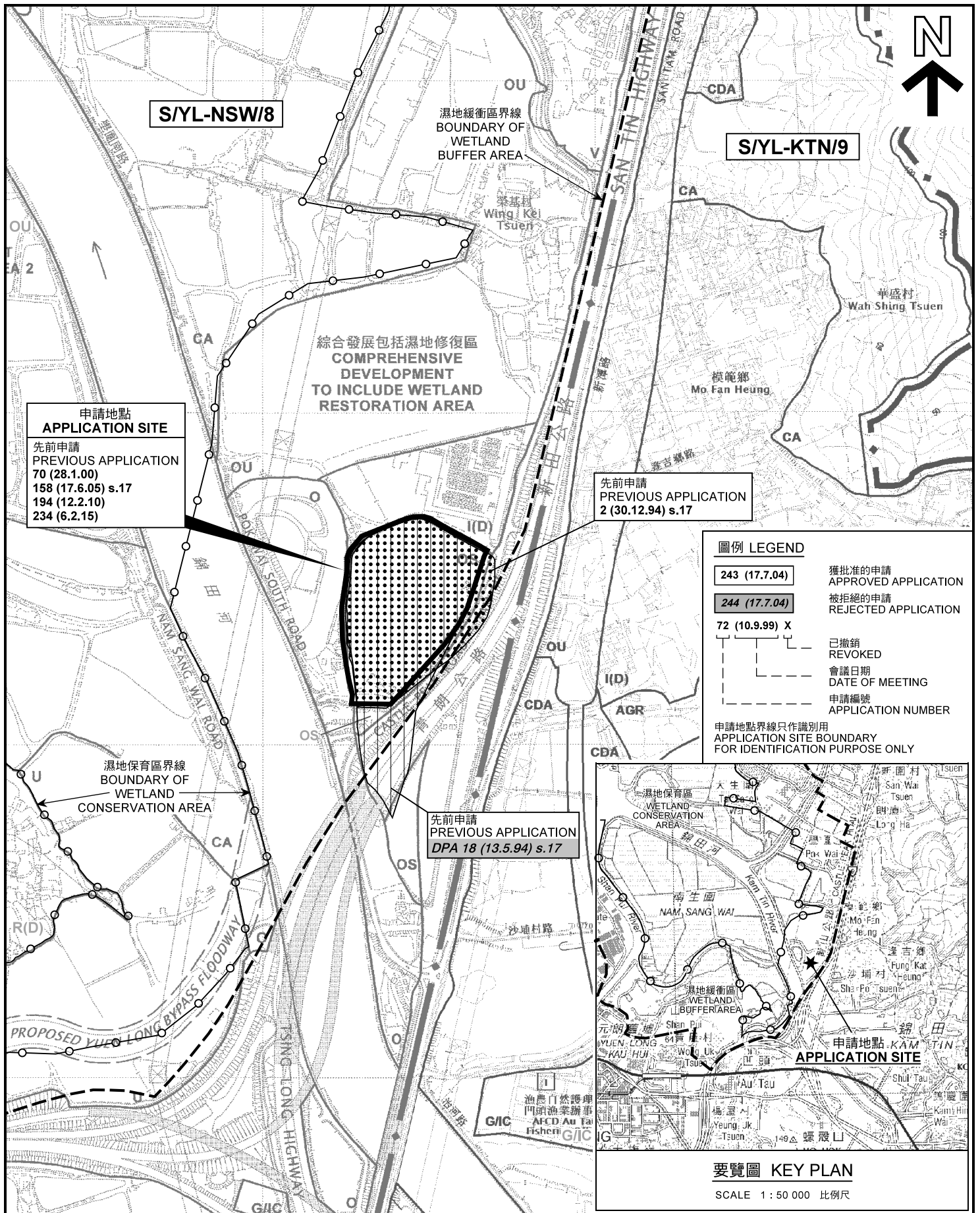
Scale:
 Not to Scale

Date:
 Dec 2019



(摘錄自申請人於 21. 1. 2020 呈交的申請書)
 (Extract from Applicant's Submission of 21.1.2020)

參考編號 REFERENCE No. AYL-NSW/276	繪圖 DRAWING A-1
--------------------------------------	-------------------



申請地點 APPLICATION SITE
 先前申請 PREVIOUS APPLICATION
 70 (28.1.00)
 158 (17.6.05) s.17
 194 (12.2.10)
 234 (6.2.15)

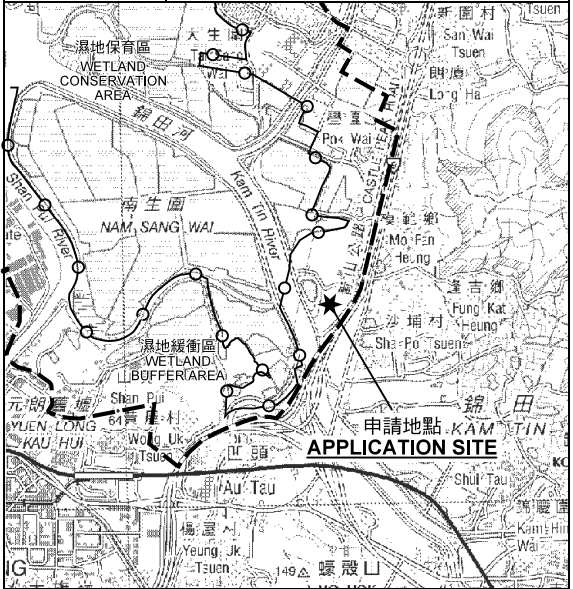
先前申請 PREVIOUS APPLICATION
 2 (30.12.94) s.17

先前申請 PREVIOUS APPLICATION
 DPA 18 (13.5.94) s.17

圖例 LEGEND

243 (17.7.04)	獲批准的申請 APPROVED APPLICATION
244 (17.7.04)	被拒絕的申請 REJECTED APPLICATION
72 (10.9.99) X	已撤銷 REVOKED
---	會議日期 DATE OF MEETING
---	申請編號 APPLICATION NUMBER

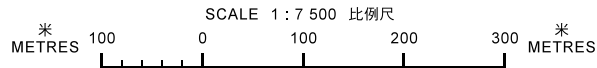
申請地點界線只作識別用 APPLICATION SITE BOUNDARY FOR IDENTIFICATION PURPOSE ONLY



要覽圖 KEY PLAN
 SCALE 1 : 50 000 比例尺

位置圖 LOCATION PLAN

臨時貨櫃存放場用途 (為期5年)
 元朗南生圍青山公路丈量約份第107約地段
 第1743號C分段餘段
 TEMPORARY CONTAINER STORAGE YARD
 FOR A PERIOD OF 5 YEARS
 LOT 1743 S.C RP IN D.D. 107, CASTLE PEAK ROAD,
 NAM SANG WAI, YUEN LONG



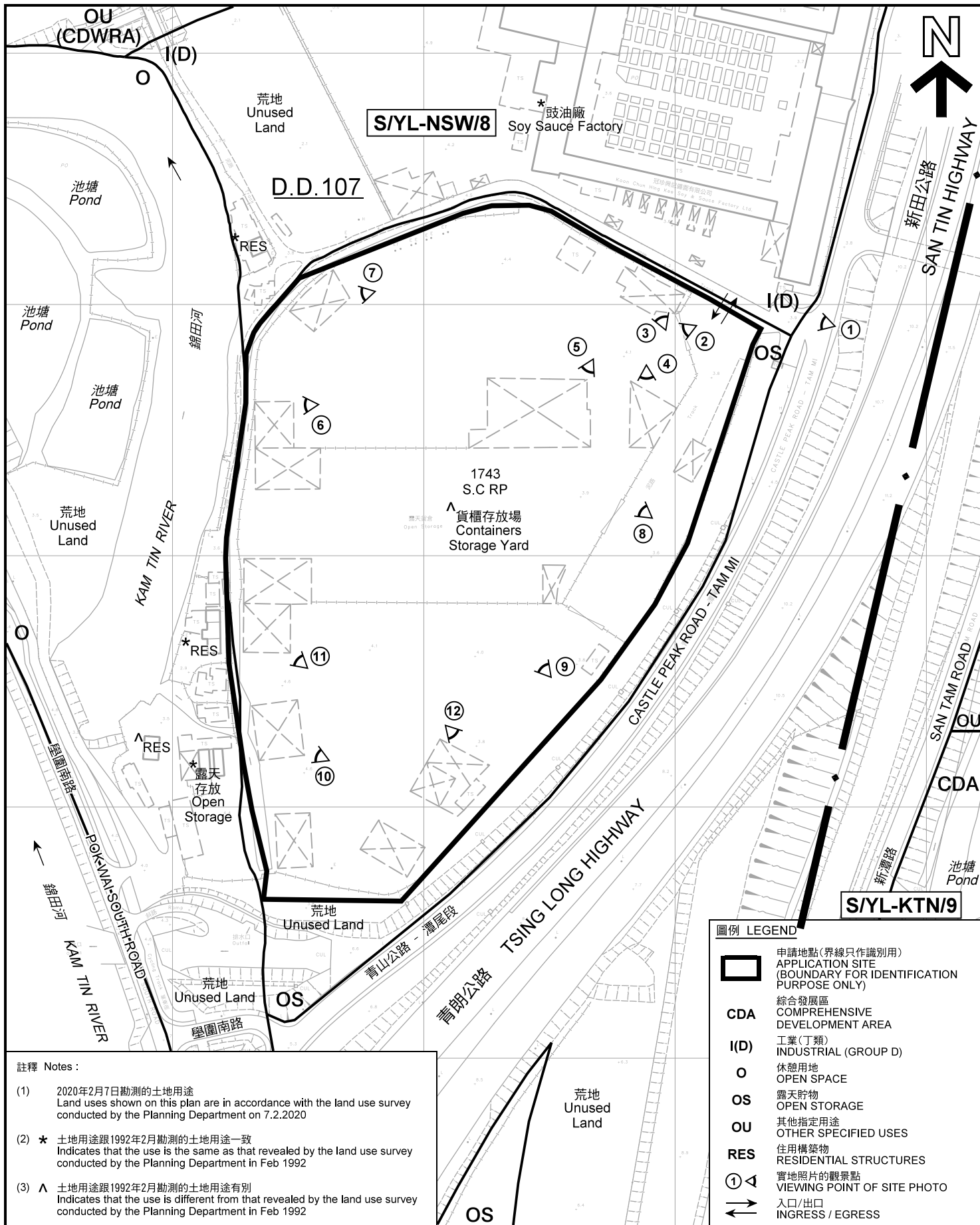
本摘要圖於2020年2月25日擬備，
 所根據的資料為於2006年10月17日
 核准的分區計劃大綱圖編號 S/YL-NSW/8
 EXTRACT PLAN PREPARED ON 25.2.2020
 BASED ON OUTLINE ZONING PLAN No.
 S/YL-NSW/8 APPROVED ON 17.10.2006

規劃署 PLANNING DEPARTMENT



參考編號 REFERENCE No.
A/YL-NSW/276

圖 PLAN A-1



註釋 Notes :

- (1) 2020年2月7日勘測的土地用途
Land uses shown on this plan are in accordance with the land use survey conducted by the Planning Department on 7.2.2020
- (2) * 土地用途跟1992年2月勘測的土地用途一致
Indicates that the use is the same as that revealed by the land use survey conducted by the Planning Department in Feb 1992
- (3) ^ 土地用途跟1992年2月勘測的土地用途有別
Indicates that the use is different from that revealed by the land use survey conducted by the Planning Department in Feb 1992

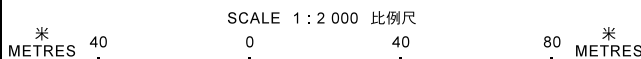
圖例 LEGEND

- 申請地點(界線只作識別用)
APPLICATION SITE (BOUNDARY FOR IDENTIFICATION PURPOSE ONLY)
- CDA** 綜合發展區
COMPREHENSIVE DEVELOPMENT AREA
- I(D)** 工業(丁類)
INDUSTRIAL (GROUP D)
- O** 休憩用地
OPEN SPACE
- OS** 露天貯物
OPEN STORAGE
- OU** 其他指定用途
OTHER SPECIFIED USES
- RES** 住用構築物
RESIDENTIAL STRUCTURES
- 實地照片的觀景點
VIEWING POINT OF SITE PHOTO
- 入口/出口
INGRESS / EGRESS

平面圖 SITE PLAN

臨時貨櫃存放場用途(為期5年)
元朗南生圍青山公路丈量約份第107約地段
第1743號C分段餘段
TEMPORARY CONTAINER STORAGE YARD
FOR A PERIOD OF 5 YEARS
LOT 1743 S.C RP IN D.D. 107, CASTLE PEAK ROAD,
NAM SANG WAI, YUEN LONG

本摘要圖於2020年2月25日擬備，
所根據的資料為測量圖編號
6-NE-1A、B、C及D
EXTRACT PLAN PREPARED ON 25.2.2020
BASED ON SURVEY SHEETS No.
6-NE-1A, B, C & D



規劃署
PLANNING
DEPARTMENT



參考編號
REFERENCE No.
A/YL-NSW/276

圖 PLAN
A-2



圖例 LEGEND


 申請地點 (界線只作識別用)
APPLICATION SITE
(BOUNDARY FOR IDENTIFICATION
PURPOSE ONLY)

本摘要圖於2020年2月25日擬備，所根據的資料為地政總署於2018年1月3日拍得的航攝照片編號 E033694C
EXTRACT PLAN PREPARED ON 25.2.2020
BASED ON AERIAL PHOTO No.
E033694C TAKEN ON 3.1.2018
BY LANDS DEPARTMENT


航攝照片 AERIAL PHOTO

臨時貨櫃存放場用途 (為期5年)
元朗南生圍青山公路丈量約份第107約地段
第1743號C分段餘段
TEMPORARY CONTAINER STORAGE YARD
FOR A PERIOD OF 5 YEARS
LOT 1743 S.C RP IN D.D. 107, CASTLE PEAK ROAD,
NAM SANG WAI, YUEN LONG

規劃署
PLANNING DEPARTMENT



參考編號
REFERENCE No.
A/YL-NSW/276

 **PLAN**
A-3



申請地點界線只作識別用 APPLICATION SITE BOUNDARY FOR IDENTIFICATION PURPOSE ONLY

實地照片 SITE PHOTOS

本圖於2020年2月25日擬備，所根據的資料為攝於2020年2月7日的實地照片
 PLAN PREPARED ON 25.2.2020
 BASED ON SITE PHOTOS
 TAKEN ON 7.2.2020

臨時貨櫃存放場用途（為期5年）
 元朗南生圍青山公路丈量約份第107約地段
 第1743號C分段餘段
 TEMPORARY CONTAINER STORAGE YARD
 FOR A PERIOD OF 5 YEARS
 LOT 1743 S.C RP IN D.D. 107, CASTLE PEAK ROAD,
 NAM SANG WAI, YUEN LONG

規劃署
 PLANNING
 DEPARTMENT



參考編號
 REFERENCE No.
 A/YL-NSW/276

圖 PLAN
 A-4a



6

申請地點
APPLICATION SITE



7

申請地點
APPLICATION SITE



8

申請地點
APPLICATION SITE



9

申請地點
APPLICATION SITE



10

申請地點
APPLICATION SITE



11

申請地點
APPLICATION SITE



12

申請地點
APPLICATION SITE

申請地點界線只作識別用 APPLICATION SITE BOUNDARY FOR IDENTIFICATION PURPOSE ONLY

實地照片 SITE PHOTOS

臨時貨櫃存放場用途（為期5年）
元朗南生圍青山公路丈量約份第107約地段
第1743號C分段餘段
TEMPORARY CONTAINER STORAGE YARD
FOR A PERIOD OF 5 YEARS
LOT 1743 S.C RP IN D.D. 107, CASTLE PEAK ROAD,
NAM SANG WAI, YUEN LONG

規劃署
PLANNING
DEPARTMENT



參考編號
REFERENCE No.
A/YL-NSW/276

圖 PLAN
A-4b

本圖於2020年2月25日擬備，所根據的資料為攝於2020年2月7日的實地照片
PLAN PREPARED ON 25.2.2020
BASED ON SITE PHOTOS
TAKEN ON 7.2.2020