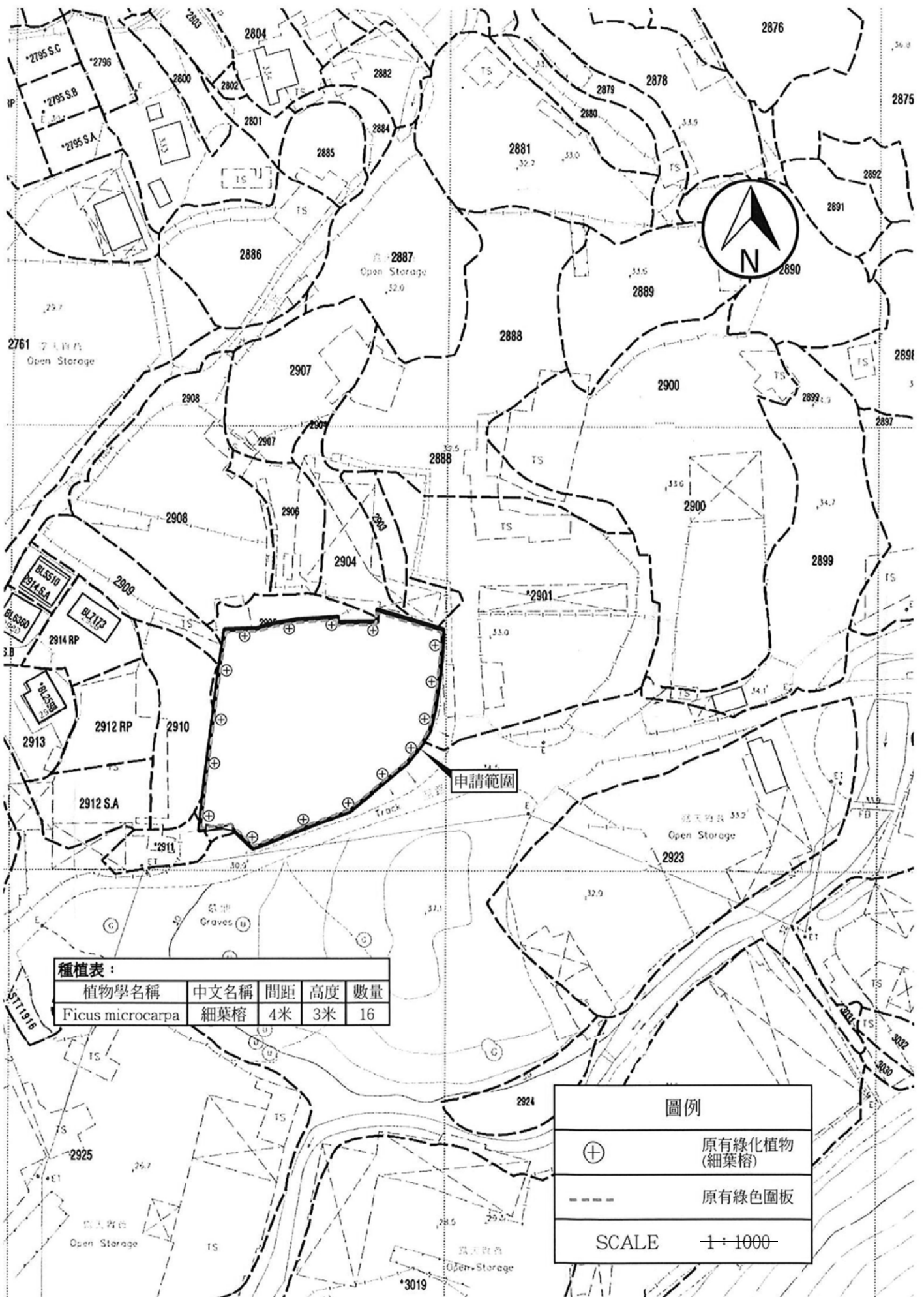


構築物編號	用途	構築物覆蓋面積	高度	層數
A	臨時貨櫃辦公室及員工休息室	約135平方米	約6米	2
B	臨時貨櫃員工宿舍	約135平方米	約6米	1
C	電箱放置棚	約15平方米	約2.5米	1

圖例	
	上落貨車位
	行車通道
	構築物
	出入口
	緊急照明燈
	5公斤乾粉式滅火筒
	出口指示牌
	原有綠化植物 (細葉榕)
	原有綠色圍板
	沙井
	375x375mm U型明渠
SCALE 1:1000	

(摘錄自申請人於 13.4.2018 呈交的進一步資料)
 (Extract from Applicant's Further Information Submitted on 13.4.2018)

參考編號 REFERENCE No. AYL-PH/776	繪圖 DRAWING A-1
-------------------------------------	-------------------



種植表：

植物學名稱	中文名稱	間距	高度	數量
Ficus microcarpa	細葉榕	4米	3米	16

圖例



原有綠化植物
(細葉榕)



原有綠色圍板

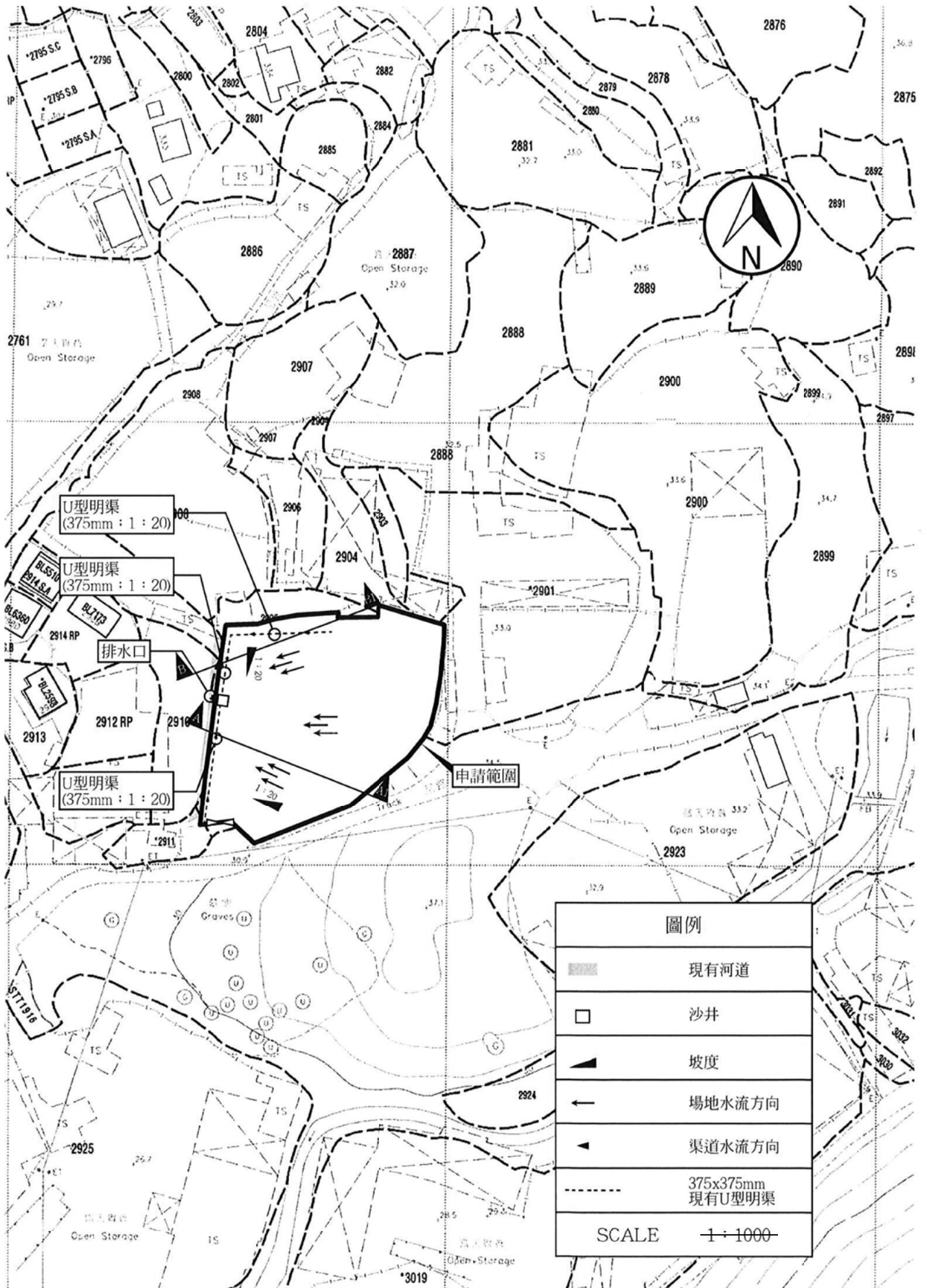
SCALE

1:1000

(摘錄自申請人於 13.4.2018 呈交的進一步資料)
(Extract from Applicant's Further
Information Submitted on 13.4.2018)

參考編號
REFERENCE No.
AYL-PH/776

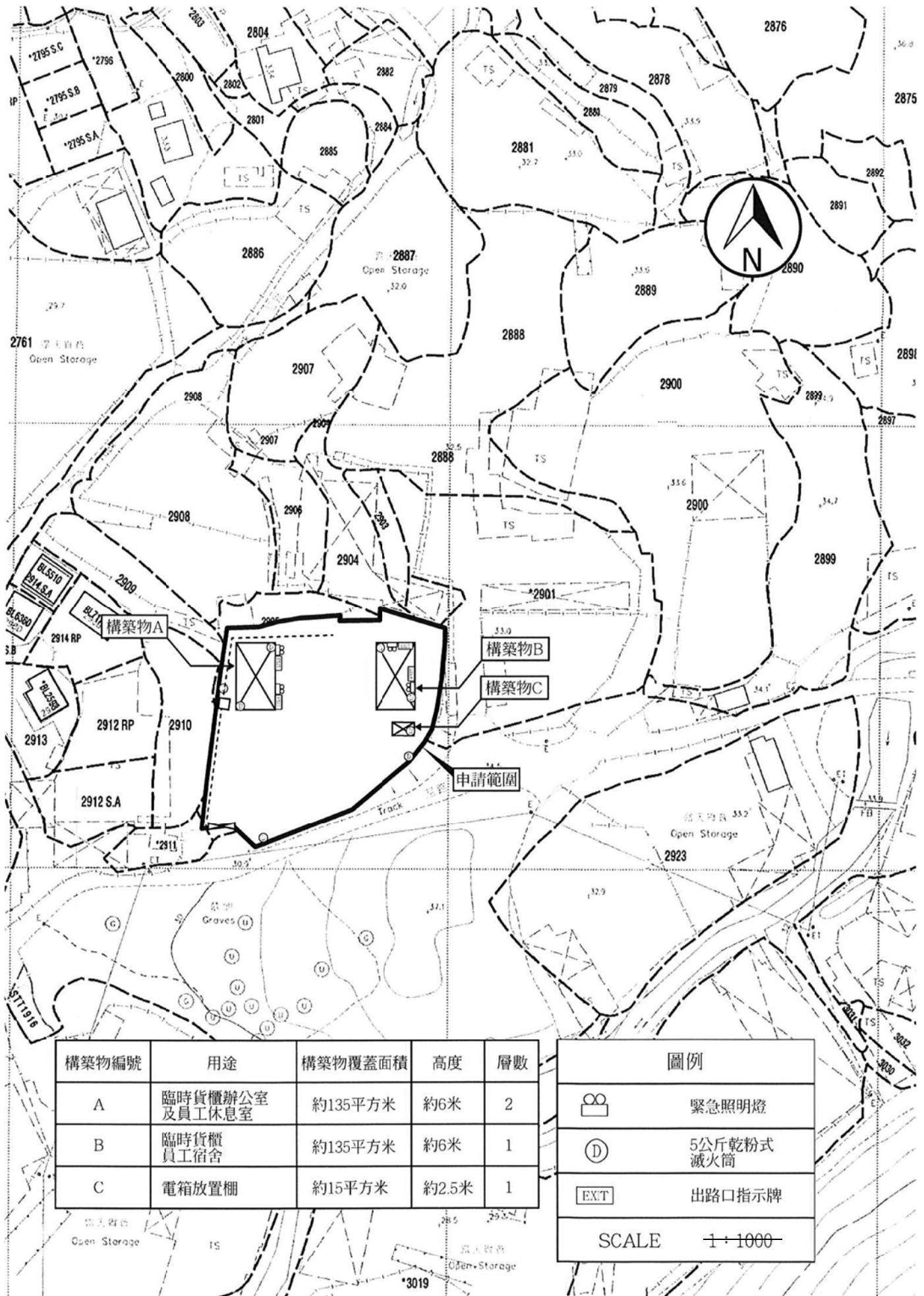
繪圖 DRAWING
A-2



圖例	
	現有河道
	沙井
	坡度
	場地水流方向
	渠道水流方向
	375x375mm 現有U型明渠
SCALE 1 : 1000	

(摘錄自申請人於 13. 4. 2018 呈交的進一步資料)
 (Extract from Applicant's Further
 Information Submitted on 13.4.2018)

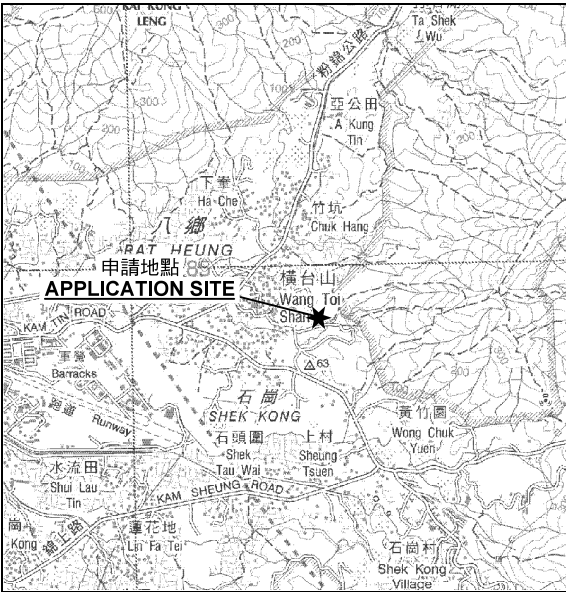
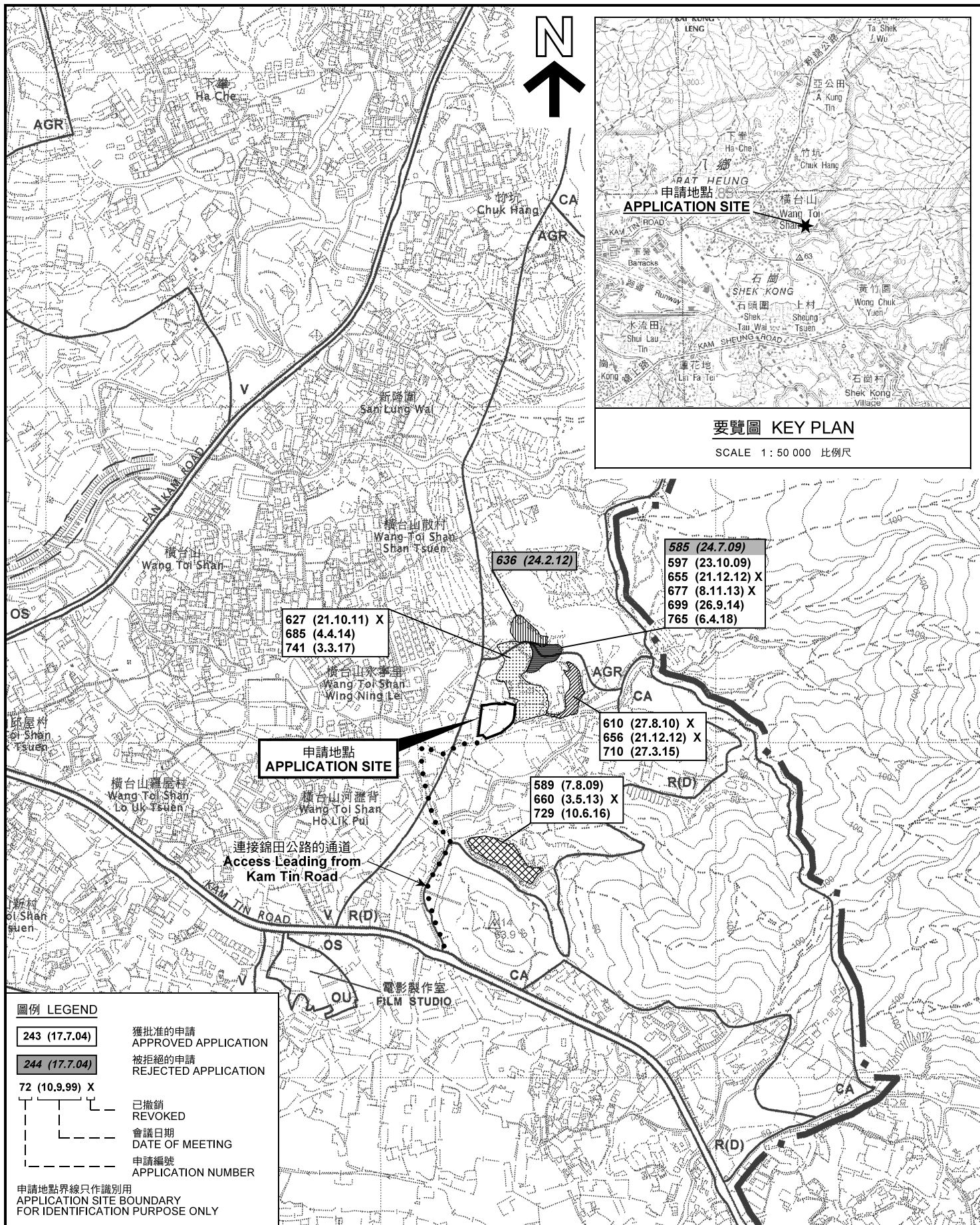
參考編號 REFERENCE No. AYL-PH/776	繪圖 DRAWING A-3
-------------------------------------	-------------------



(摘錄自申請人於 13.4.2018 呈交的進一步資料)
(Extract from Applicant's Further
Information Submitted on 13.4.2018)

參考編號
REFERENCE No.
AYL-PH/776

繪圖 DRAWING
A-4



要覽圖 KEY PLAN

SCALE 1 : 50 000 比例尺

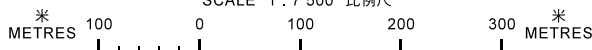
圖例 LEGEND

- 243 (17.7.04) 獲批准的申請 APPROVED APPLICATION
- 244 (17.7.04) 被拒絕的申請 REJECTED APPLICATION
- 72 (10.9.99) X 已撤銷 REVOKED
- 會議日期 DATE OF MEETING
- 申請編號 APPLICATION NUMBER

申請地點界線只作識別用
APPLICATION SITE BOUNDARY
FOR IDENTIFICATION PURPOSE ONLY

位置圖及同類申請 LOCATION PLAN WITH SIMILAR APPLICATIONS

臨時「露天存放建築材料及汽車零件」用途的規劃許可續期（為期3年）
元朗八鄉丈量約份第111約地段第2901號(部分)、第2902號(部分)、
第2904號(部分)、第2905號(部分)、第2909號(部分)及第2911號(部分)和毗連政府土地
RENEWAL OF PLANNING APPROVAL FOR TEMPORARY
"OPEN STORAGE OF CONSTRUCTION MATERIAL AND VEHICLE PARTS"
FOR A PERIOD OF 3 YEARS
LOTS 2901 (PART), 2902 (PART), 2904 (PART), 2905 (PART),
2909 (PART) AND 2911 (PART) IN D.D. 111 AND
ADJOINING GOVERNMENT LAND, PAT HEUNG, YUEN LONG
SCALE 1 : 7 500 比例尺



規劃署
PLANNING
DEPARTMENT

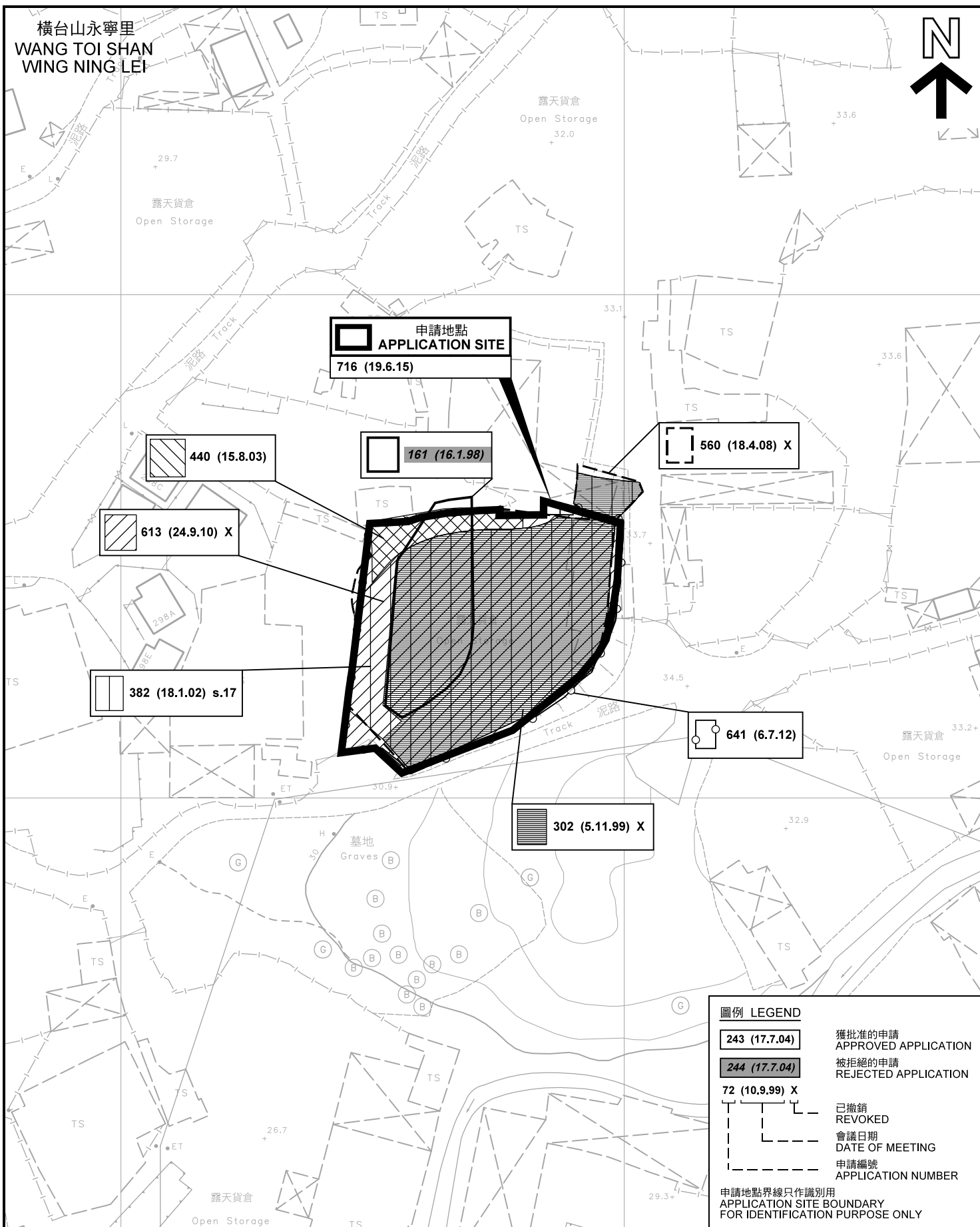


參考編號
REFERENCE No.
A/YL-PH/776

圖 PLAN
A-1a

本摘要圖於2018年4月11日擬備，
所根據的資料為於2006年10月17日
核准的分區計劃大綱圖編號 S/YL-PH/11
EXTRACT PLAN PREPARED ON 11.4.2018
BASED ON OUTLINE ZONING PLAN No.
S/YL-PH/11 APPROVED ON 17.10.2006

橫台山永寧里
WANG TOI SHAN
WING NING LEI



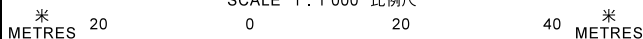
圖例 LEGEND

- 243 (17.7.04) 獲批准的申請
APPROVED APPLICATION
- 244 (17.7.04) 被拒絕的申請
REJECTED APPLICATION
- 72 (10.9.99) X 已撤銷
REVOKED
- 會議日期
DATE OF MEETING
- 申請編號
APPLICATION NUMBER

申請地點界線只作識別用
APPLICATION SITE BOUNDARY
FOR IDENTIFICATION PURPOSE ONLY

先前申請圖 PREVIOUS APPLICATION PLAN

臨時「露天存放建築材料及汽車零件」用途的規劃許可續期（為期3年）
元朗八鄉丈量約份第111約地段第2901號(部分)、第2902號(部分)、
第2904號(部分)、第2905號(部分)、第2909號(部分)及第2911號(部分)和毗連政府土地
RENEWAL OF PLANNING APPROVAL FOR TEMPORARY
"OPEN STORAGE OF CONSTRUCTION MATERIAL AND VEHICLE PARTS"
FOR A PERIOD OF 3 YEARS
LOTS 2901 (PART), 2902 (PART), 2904 (PART), 2905 (PART),
2909 (PART) AND 2911 (PART) IN D.D. 11 AND
ADJOINING GOVERNMENT LAND, PAT HEUNG, YUEN LONG
SCALE 1 : 1 000 比例尺



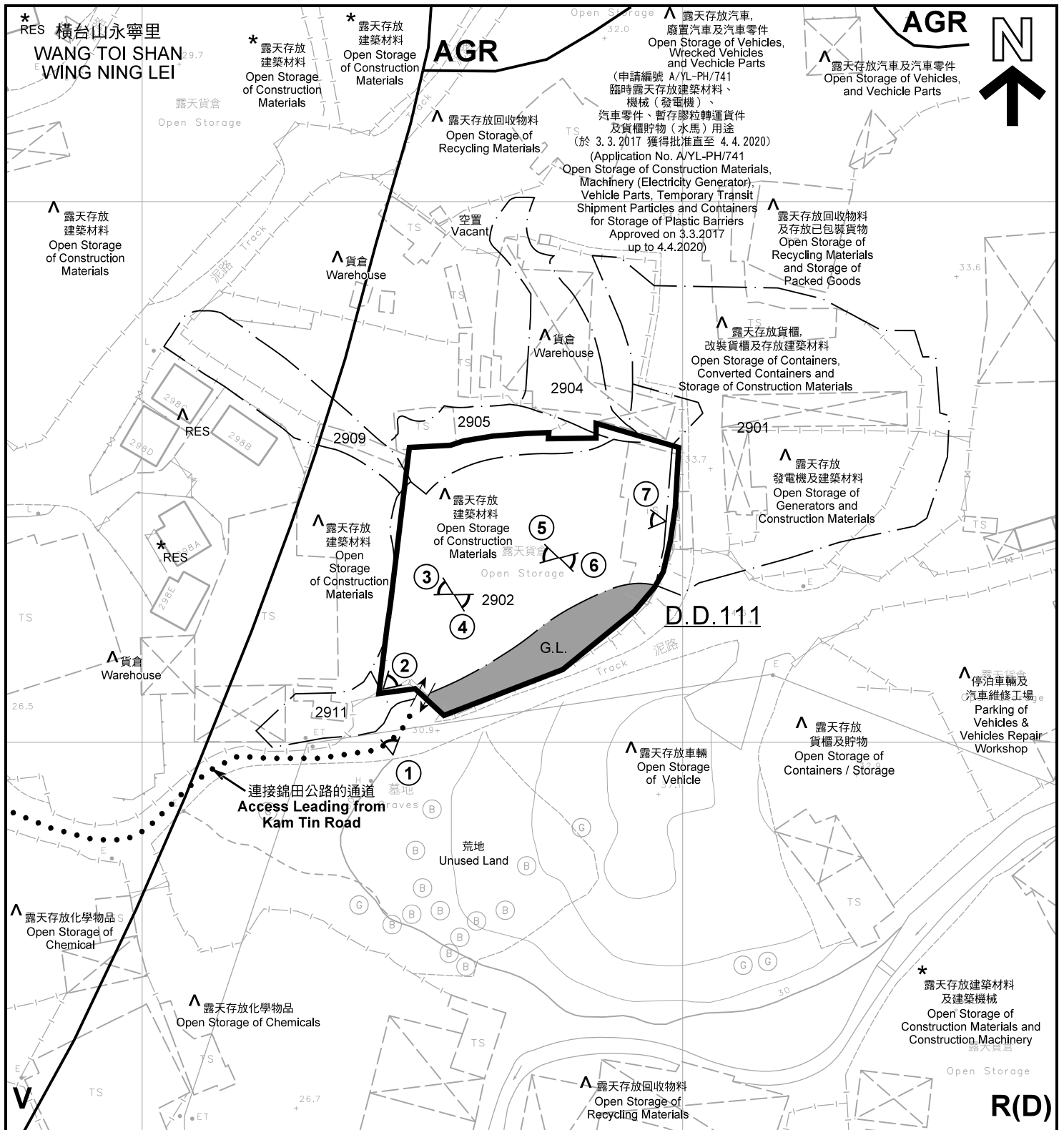
本摘要圖於2018年3月16日擬備，所根據的資料為測量圖編號 6-NE-9D 及 6-NE-14B
EXTRACT PLAN PREPARED ON 16.3.2018
BASED ON SURVEY SHEETS No.
6-NE-9D & 6-NE-14B

規劃署
PLANNING
DEPARTMENT



參考編號
REFERENCE No.
A/YL-PH/776

圖 PLAN
A-1b



註釋 Notes :

- (1) 2018年3月5日勘測的土地用途
Land uses shown on this plan are in accordance with the land use survey conducted by the Planning Department on 5.3.2018
- (2) * 土地用途跟1991年12月17日勘測的土地用途一致
Indicates that the use is the same as that revealed by the land use survey conducted by the Planning Department on 17.12.1991
- (3) ^ 土地用途跟1991年12月17日勘測的土地用途有別
Indicates that the use is different from that revealed by the land use survey conducted by the Planning Department on 17.12.1991

圖例 LEGEND

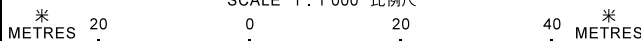
- 申請地點(界線只作識別用)
APPLICATION SITE (BOUNDARY FOR IDENTIFICATION PURPOSE ONLY)
- R(D)** 住宅(丁類)
RESIDENTIAL (GROUP D)
- V** 鄉村式發展
VILLAGE TYPE DEVELOPMENT

- AGR** 農業
AGRICULTURE
- G.L.** 政府土地
GOVERNMENT LAND
- RES** 住用構築物
RESIDENTIAL STRUCTURES
- 實地照片的觀景點
VIEWING POINT OF SITE PHOTO
- 入口/出口
INGRESS / EGRESS

本摘要圖於2018年3月16日擬備，所根據的資料為測量圖編號 6-NE-9D 及 6-NE-14B
EXTRACT PLAN PREPARED ON 16.3.2018
BASED ON SURVEY SHEETS No. 6-NE-9D & 6-NE-14B

平面圖 SITE PLAN

臨時「露天存放建築材料及汽車零件」用途的規劃許可續期(為期3年)
元朗八鄉丈量約份第111約地段第2901號(部分)、第2902號(部分)、第2904號(部分)、第2905號(部分)、第2909號(部分)及第2911號(部分)和毗連政府土地
RENEWAL OF PLANNING APPROVAL FOR TEMPORARY "OPEN STORAGE OF CONSTRUCTION MATERIAL AND VEHICLE PARTS" FOR A PERIOD OF 3 YEARS
LOTS 2901 (PART), 2902 (PART), 2904 (PART), 2905 (PART), 2909 (PART) AND 2911 (PART) IN D.D. 111 AND ADJOINING GOVERNMENT LAND, PAT HEUNG, YUEN LONG
SCALE 1 : 1 000 比例尺



**規劃署
PLANNING
DEPARTMENT**



參考編號
REFERENCE No.
A/YL-PH/776

**圖 PLAN
A-2**



橫台山永寧里
WANG TOI SHAN
WING NING LEI


橫山河瀝背
WANG TOI SHAN
HO LIK PUI

KAM TIN ROAD

連接錦田公路的通道
Access Leading from
Kam Tin Road

錦田公路

圖例 LEGEND

 申請地點(界線只作識別用)
APPLICATION SITE
(BOUNDARY FOR IDENTIFICATION
PURPOSE ONLY)

本摘要圖於2018年3月16日擬備，所根據的資料為地政總署於2017年4月3日拍得的航攝照片編號 E018914C
EXTRACT PLAN PREPARED ON 16.3.2018
BASED ON AERIAL PHOTO No.
E018914C TAKEN ON 3.4.2017
BY LANDS DEPARTMENT

航攝照片 AERIAL PHOTO

臨時「露天存放建築材料及汽車零件」用途的規劃許可續期(為期3年)
元朗八鄉丈量約份第111約地段第2901號(部分)、第2902號(部分)、
第2904號(部分)、第2905號(部分)、第2909號(部分)及第2911號(部分)和毗連政府土地
RENEWAL OF PLANNING APPROVAL FOR TEMPORARY
"OPEN STORAGE OF CONSTRUCTION MATERIAL AND VEHICLE PARTS"
FOR A PERIOD OF 3 YEARS
LOTS 2901 (PART), 2902 (PART), 2904 (PART), 2905 (PART),
2909 (PART) AND 2911 (PART) IN D.D. 111 AND
ADJOINING GOVERNMENT LAND, PAT HEUNG, YUEN LONG

規劃署
PLANNING
DEPARTMENT



參考編號
REFERENCE No.
A/YL-PH/776

圖 PLAN
A-3



申請地點界線只作識別用 APPLICATION SITE BOUNDARY FOR IDENTIFICATION PURPOSE ONLY

實地照片 SITE PHOTOS

臨時「露天存放建築材料及汽車零件」用途的規劃許可續期（為期3年）
 元朗八鄉丈量約份第111約地段第2901號(部分)、第2902號(部分)、
 第2904號(部分)、第2905號(部分)、第2909號(部分)及第2911號(部分)和毗連政府土地
 RENEWAL OF PLANNING APPROVAL FOR TEMPORARY
 "OPEN STORAGE OF CONSTRUCTION MATERIAL AND VEHICLE PARTS"
 FOR A PERIOD OF 3 YEARS
 LOTS 2901 (PART), 2902 (PART), 2904 (PART), 2905 (PART),
 2909 (PART) AND 2911 (PART) IN D.D. 111 AND
 ADJOINING GOVERNMENT LAND, PAT HEUNG, YUEN LONG

規劃署
**PLANNING
 DEPARTMENT**



參考編號
 REFERENCE No.
A/YL-PH/776

圖 PLAN
A-4a

本圖於2018年3月23日擬備，所根據的資料為攝於2018年3月9日的實地照片
 PLAN PREPARED ON 23.3.2018
 BASED ON SITE PHOTOS
 TAKEN ON 9.3.2018



申請地點
APPLICATION SITE



申請地點
APPLICATION SITE



申請地點
APPLICATION SITE

申請地點界線只作識別用 APPLICATION SITE BOUNDARY FOR IDENTIFICATION PURPOSE ONLY

實地照片 SITE PHOTOS

本圖於2018年3月23日擬備，所根據的資料為攝於2018年3月9日的實地照片
PLAN PREPARED ON 23.3.2018
BASED ON SITE PHOTOS
TAKEN ON 9.3.2018

臨時「露天存放建築材料及汽車零件」用途的規劃許可續期（為期3年）
元朗八鄉丈量約份第111約地段第2901號(部分)、第2902號(部分)、
第2904號(部分)、第2905號(部分)、第2909號(部分)及第2911號(部分)和毗連政府土地
RENEWAL OF PLANNING APPROVAL FOR TEMPORARY
"OPEN STORAGE OF CONSTRUCTION MATERIAL AND VEHICLE PARTS"
FOR A PERIOD OF 3 YEARS
LOTS 2901 (PART), 2902 (PART), 2904 (PART), 2905 (PART),
2909 (PART) AND 2911 (PART) IN D.D. 111 AND
ADJOINING GOVERNMENT LAND, PAT HEUNG, YUEN LONG

規劃署
PLANNING
DEPARTMENT



參考編號
REFERENCE No.
A/YL-PH/776

圖 PLAN
A-4b