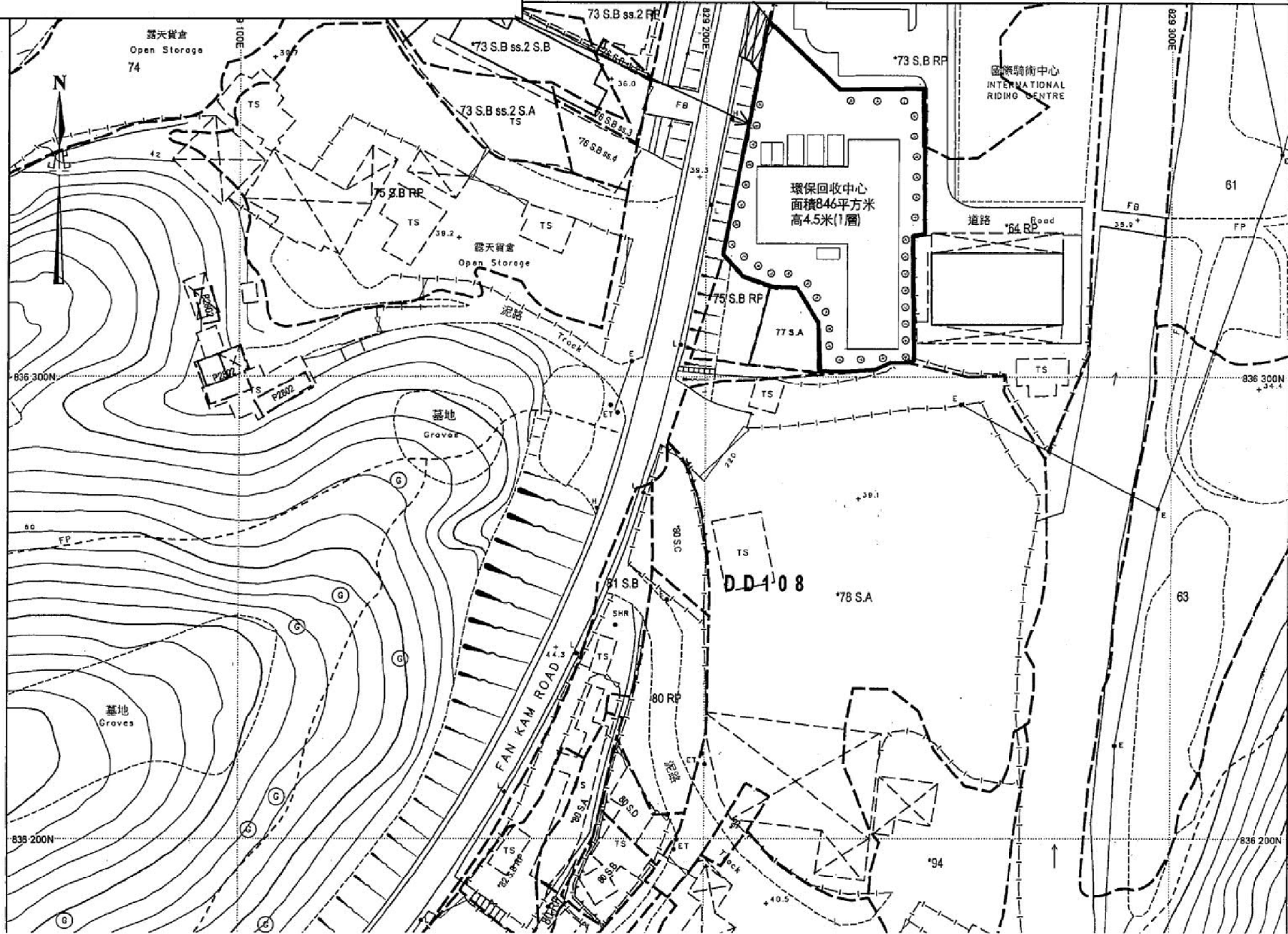


可循環再做物料回收中心
 (臨時成衣及布匹回收中心連附屬辦公室)
 地盤平面圖及構築物說明
 環保回收中心及臨時辦公室 面積846平方米X4.5米高(1層)
 流動式臨時洗手間 面積15平方米X2.5米高(1層)

(摘錄自申請人於 14. 3. 2019 呈交的補充規劃書)
 (Extract from Applicant's Supplementary
 Planning Statement of 14.3.2019)

參考編號 REFERENCE No. A/YL-PH/806	繪圖 DRAWING A-1
--------------------------------------	-------------------

我等擬議在場內種植37棵細葉榕樹
樹冠1.5米 高2米，每隔3米種植1棵

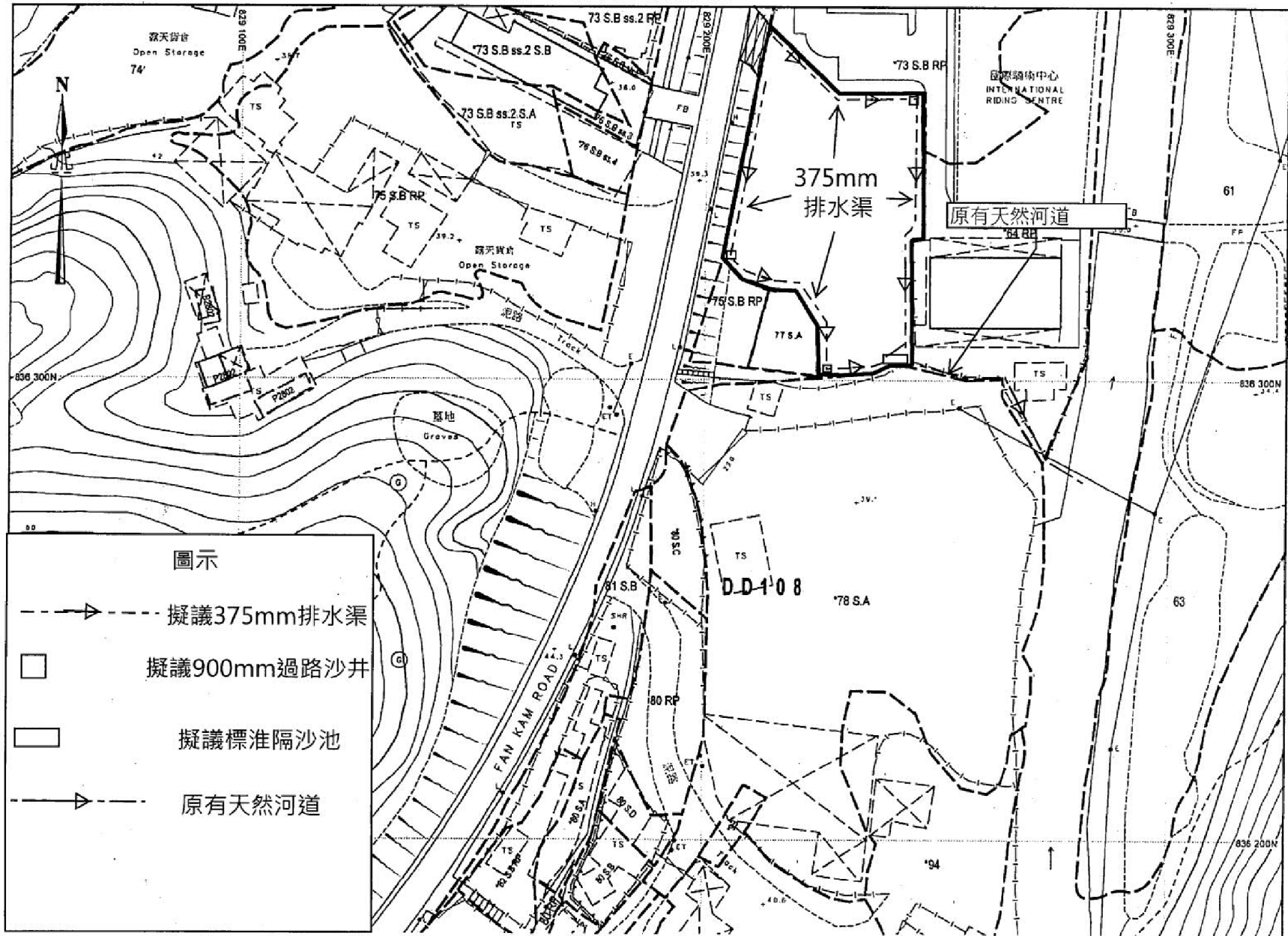


(摘錄自申請人於 6.3.2019 呈交的申請書)
(Extract from Applicant's
Submission of 6.3.2019)

參考編號
REFERENCE No.
AYL-PH/806

繪圖 DRAWING
A-2

雨水排放建議

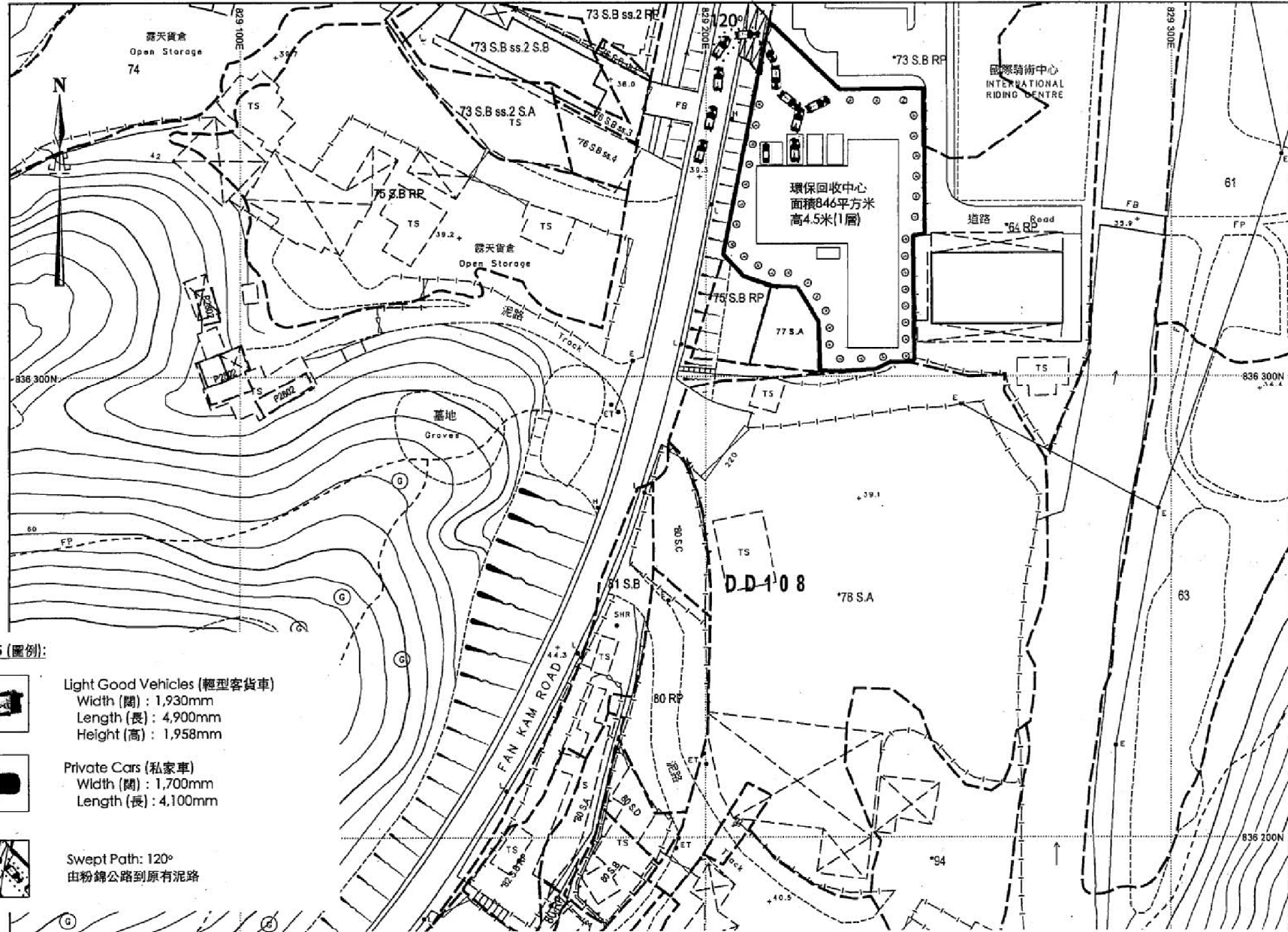


(摘錄自申請人於 6.3.2019 呈交的申請書)
 (Extract from Applicant's
 Submission of 6.3.2019)


參考編號
 REFERENCE No.
 A/YL-PH/806

繪圖 DRAWING
 A-3


模擬行車路線圖



LEGENDS (圖例):



Light Good Vehicles (輕型客貨車)
Width (闊): 1,930mm
Length (長): 4,900mm
Height (高): 1,958mm



Private Cars (私家車)
Width (闊): 1,700mm
Length (長): 4,100mm

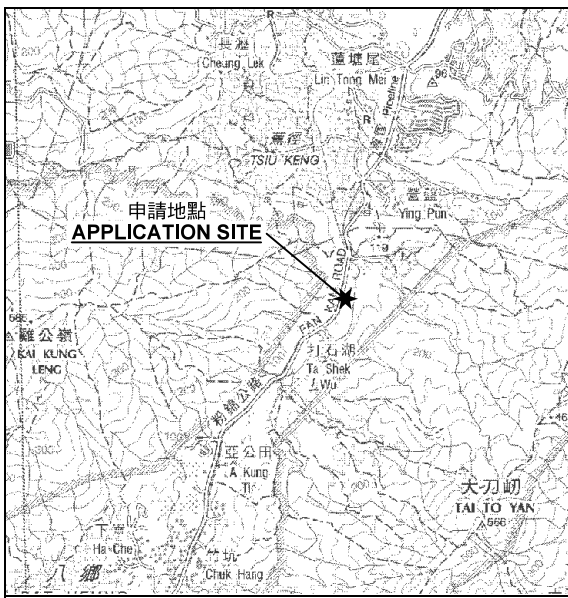


Swept Path: 120°
由粉錦公路到原有泥路

(摘錄自申請人於 6.3.2019 呈交的申請書)
(Extract from Applicant's
Submission of 6.3.2019)

參考編號
REFERENCE No.
AYL-PH/806

繪圖 DRAWING
A-4



要覽圖 KEY PLAN

SCALE 1 : 50 000 比例尺

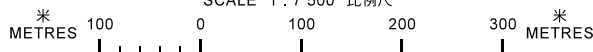


申請地點界線只作識別用
APPLICATION SITE BOUNDARY
FOR IDENTIFICATION PURPOSE ONLY

位置圖 LOCATION PLAN

擬議臨時可循環再造物料回收中心（成衣及布匹回收中心連附屬辦公室）（為期3年）
元朗八鄉粉錦公路丈量約份第108約地段第64號A分段、第73號B分段第4小分段及
第76號B分段餘段和毗連政府土地（前為丈量約份第108約地段第77號餘段）
PROPOSED TEMPORARY RECYCLING MATERIALS COLLECTION CENTRE
(GARMENT AND CLOTH COLLECTION CENTRE
WITH ANCILLARY OFFICE) FOR A PERIOD OF 3 YEARS
LOTS 64 S.A., 73 S.B ss.4 AND 76 S.B RP IN D.D. 108 AND
ADJOINING GOVERNMENT LAND (FORMERLY KNOWN AS LOT 77 RP IN D.D. 108),
FAN KAM ROAD, PAT HEUNG, YUEN LONG

SCALE 1 : 7 500 比例尺



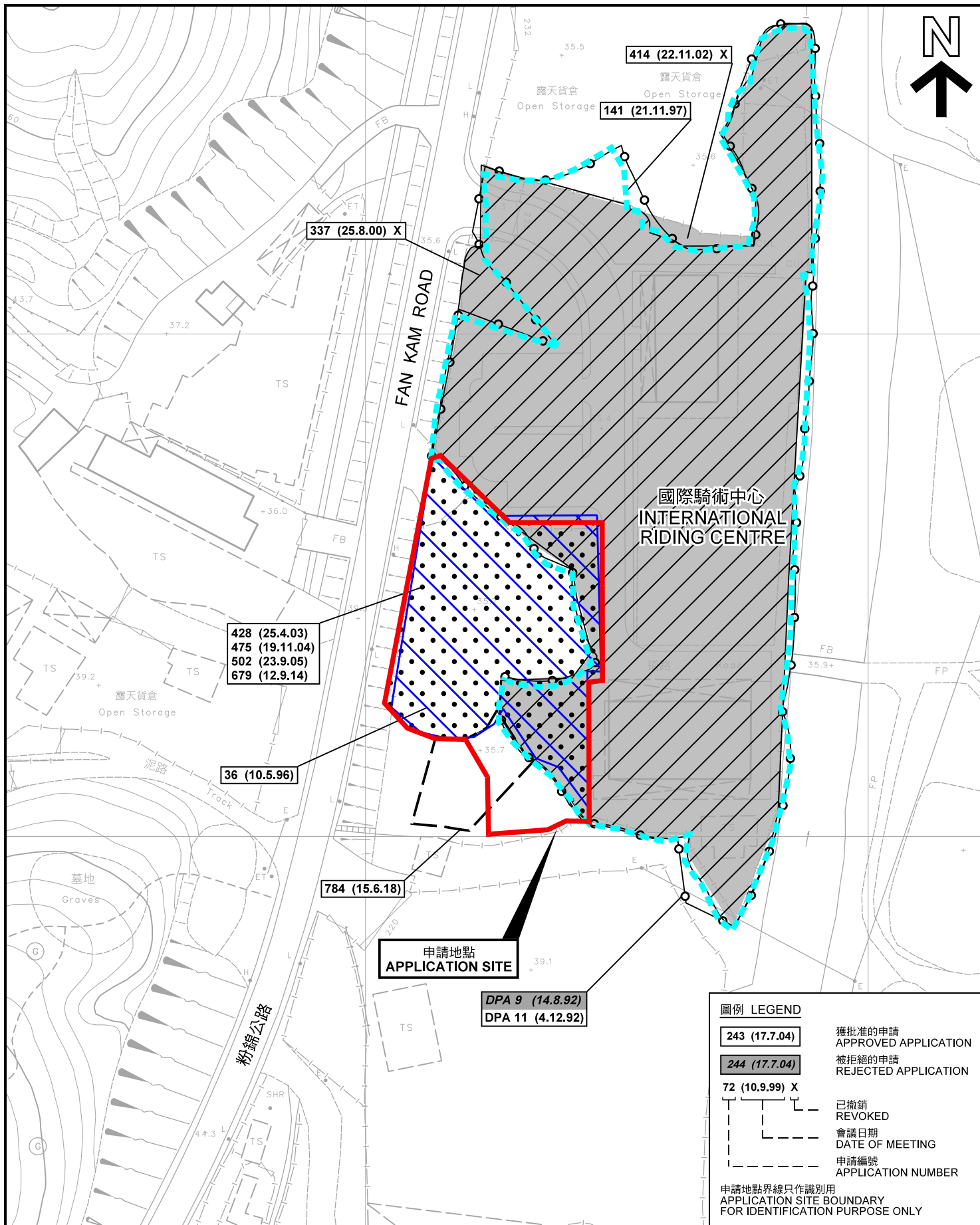
本摘要圖於2019年7月29日擬備，
所根據的資料為於2006年10月17日
核准的分區計劃大綱圖編號 S/YL-PH/11
EXTRACT PLAN PREPARED ON 29.7.2019
BASED ON OUTLINE ZONING PLAN No.
S/YL-PH/11 APPROVED ON 17.10.2006

規劃署
PLANNING
DEPARTMENT



參考編號
REFERENCE No.
A/YL-PH/806

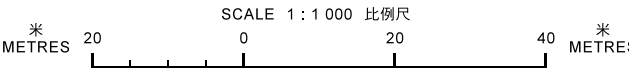
圖 PLAN
A-1a



圖例 LEGEND	
243 (17.7.04)	獲批准的申請 APPROVED APPLICATION
244 (17.7.04)	被拒絕的申請 REJECTED APPLICATION
72 (10.9.99) X	已撤銷 REVOKED
---	會議日期 DATE OF MEETING
---	申請編號 APPLICATION NUMBER
申請地點界線只作識別用 APPLICATION SITE BOUNDARY FOR IDENTIFICATION PURPOSE ONLY	

先前申請圖 PREVIOUS APPLICATION PLAN

擬議臨時可循環再造物料回收中心（成衣及布匹回收中心連附屬辦公室）（為期3年）
元朗八鄉粉錦公路丈量約份第108約地段第64號A分段、第73號B分段第4小分段及
第76號B分段餘段和毗連政府土地（前為丈量約份第108約地段第77號餘段）
PROPOSED TEMPORARY RECYCLING MATERIALS COLLECTION CENTRE
(GARMENT AND CLOTH COLLECTION CENTRE
WITH ANCILLARY OFFICE) FOR A PERIOD OF 3 YEARS
LOTS 64 S.A, 73 S.B ss.4 AND 76 S.B RP IN D.D, 108 AND
ADJOINING GOVERNMENT LAND (FORMERLY KNOWN AS LOT 77 RP IN D.D. 108),
FAN KAM ROAD, PAT HEUNG, YUEN LONG



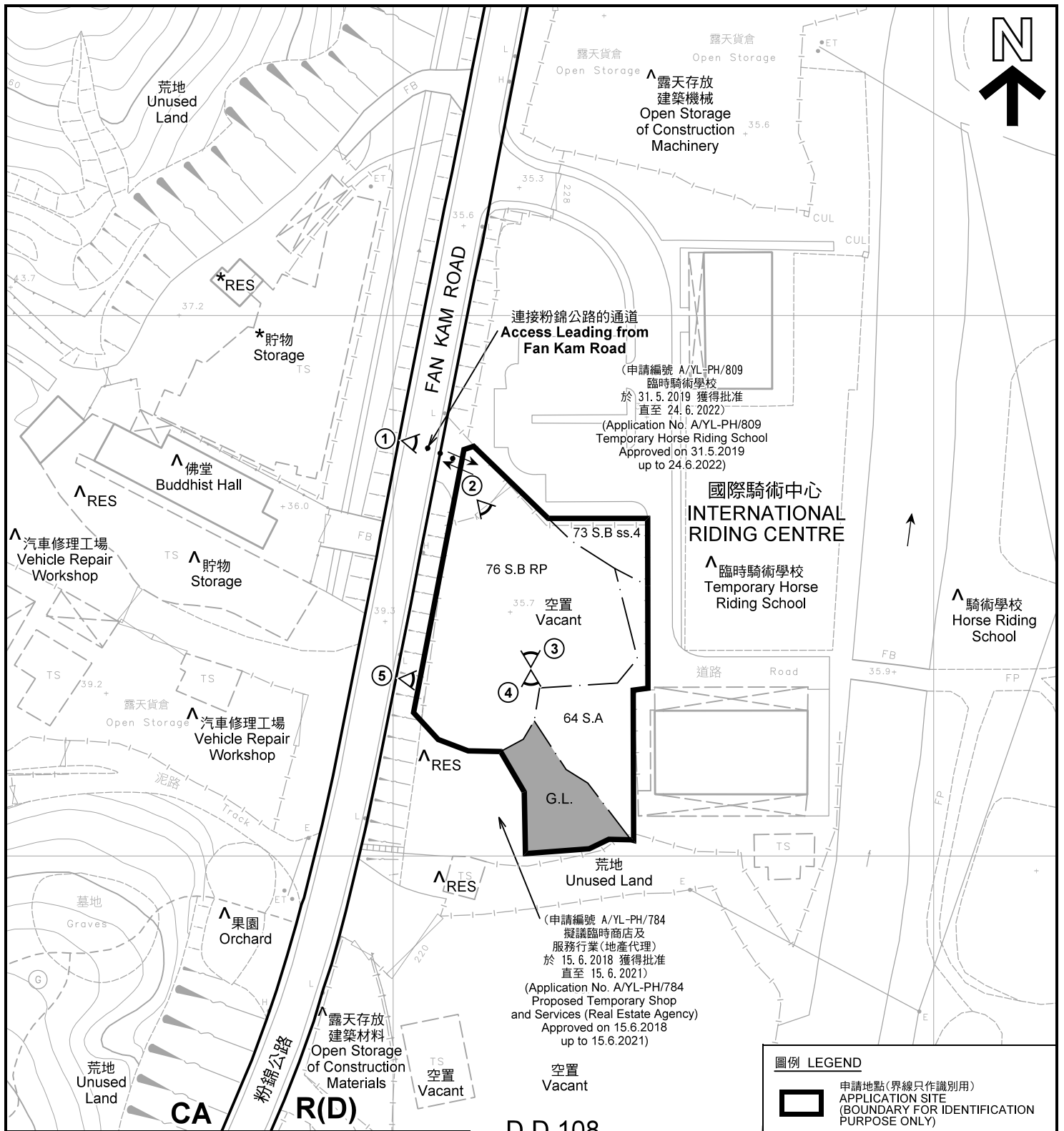
本摘要圖於2019年7月29日擬備，所根據的資料為測量圖編號 2-SE-25C 及 2-SE-25D
EXTRACT PLAN PREPARED ON 29.7.2019
BASED ON SURVEY SHEETS No.
2-SE-25C & 2-SE-25D

**規劃署
PLANNING
DEPARTMENT**



參考編號
REFERENCE No.
AYL-PH/806

圖 PLAN
A-1b



註釋 Notes :

- (1) 2019年3月18日勘測的土地用途
Land uses shown on this plan are in accordance with the land use survey conducted by the Planning Department on 18.3.2019
- (2) * 土地用途跟1992年12月17日勘測的土地用途一致
Indicates that the use is the same as that revealed by the land use survey conducted by the Planning Department on 17.12.1992
- (3) ^ 土地用途跟1992年12月17日勘測的土地用途有別
Indicates that the use is different from that revealed by the land use survey conducted by the Planning Department on 17.12.1992

D.D.108

S/YL-PH/11

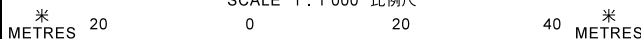
圖例 LEGEND

- 申請地點(界線只作識別用)
APPLICATION SITE
(BOUNDARY FOR IDENTIFICATION
PURPOSE ONLY)
- R(D)** 住宅(丁類)
RESIDENTIAL (GROUP D)
- CA** 自然保育區
CONSERVATION AREA
- G.L.** 政府土地
GOVERNMENT LAND
- RES** 住用構築物
RESIDENTIAL STRUCTURES
- 實地照片的觀景點
VIEWING POINT OF SITE PHOTO
- 入口/出口
INGRESS / EGRESS

平面圖 SITE PLAN

擬議臨時可循環再造物料回收中心(成衣及布匹回收中心連附屬辦公室)(為期3年)
元朗八鄉粉錦公路丈量約份第108約地段第64號A分段、第73號B分段第4小分段及
第76號B分段餘段和毗連政府土地(前為丈量約份第108約地段第77號餘段)
PROPOSED TEMPORARY RECYCLING MATERIALS COLLECTION CENTRE
(GARMENT AND CLOTH COLLECTION CENTRE
WITH ANCILLARY OFFICE) FOR A PERIOD OF 3 YEARS
LOTS 64 S.A., 73 S.B ss.4 AND 76 S.B RP IN D.D. 108 AND
ADJOINING GOVERNMENT LAND (FORMERLY KNOWN AS LOT 77 RP IN D.D. 108),
FAN KAM ROAD, PAT HEUNG, YUEN LONG

SCALE 1 : 1 000 比例尺



本摘要圖於2019年8月1日擬備，所根據的資料為測量圖編號 2-SE-25C 及 2-SE-25D
EXTRACT PLAN PREPARED ON 1.8.2019
BASED ON SURVEY SHEETS No.
2-SE-25C & 2-SE-25D

**規劃署
PLANNING
DEPARTMENT**



參考編號
REFERENCE No.
A/YL-PH/806

**圖 PLAN
A-2**



圖例 LEGEND



申請地點(界線只作識別用)
APPLICATION SITE
(BOUNDARY FOR IDENTIFICATION
PURPOSE ONLY)

本摘要圖於2019年7月29日擬備，所根據的資料為地政總署於2018年1月3日拍得的航攝照片編號 E032663C
EXTRACT PLAN PREPARED ON 29.7.2019
BASED ON AERIAL PHOTO No.
E032663C TAKEN ON 3.1.2018
BY LANDS DEPARTMENT

航攝照片 AERIAL PHOTO

擬議臨時可循環再造物料回收中心(成衣及布匹回收中心連附屬辦公室)(為期3年)
元朗八鄉粉錦公路丈量約份第108約地段第64號A分段、第73號B分段第4小分段及
第76號B分段餘段和毗連政府土地(前為丈量約份第108約地段第77號餘段)
PROPOSED TEMPORARY RECYCLING MATERIALS COLLECTION CENTRE
(GARMENT AND CLOTH COLLECTION CENTRE
WITH ANCILLARY OFFICE) FOR A PERIOD OF 3 YEARS
LOTS 64 S.A, 73 S.B ss.4 AND 76 S.B RP IN D.D. 108 AND
ADJOINING GOVERNMENT LAND (FORMERLY KNOWN AS LOT 77 RP IN D.D. 108).
FAN KAM ROAD, PAT HEUNG, YUEN LONG

規劃署
PLANNING
DEPARTMENT



參考編號
REFERENCE No.
A/YL-PH/806

圖 PLAN
A-3



申請地點界線只作識別用 APPLICATION SITE BOUNDARY FOR IDENTIFICATION PURPOSE ONLY

實地照片 SITE PHOTOS

本圖於2019年7月31日擬備，所根據的資料為攝於2019年3月18日的實地照片
 PLAN PREPARED ON 31.7.2019
 BASED ON SITE PHOTOS
 TAKEN ON 18.3.2019

擬議臨時可循環再造物料回收中心（成衣及布匹回收中心連附屬辦公室）（為期3年）
 元朗八鄉粉錦公路丈量約份第108約地段第64號A分段、第73號B分段第4小分段及
 第76號B分段餘段和毗連政府土地（前為丈量約份第108約地段第77號餘段）
 PROPOSED TEMPORARY RECYCLING MATERIALS COLLECTION CENTRE
 (GARMENT AND CLOTH COLLECTION CENTRE
 WITH ANCILLARY OFFICE) FOR A PERIOD OF 3 YEARS
 LOTS 64 S.A., 73 S.B ss.4 AND 76 S.B RP IN D.D. 108 AND
 ADJOINING GOVERNMENT LAND (FORMERLY KNOWN AS LOT 77 RP IN D.D. 108),
 FAN KAM ROAD, PAT HEUNG, YUEN LONG

規劃署
 PLANNING
 DEPARTMENT



參考編號
 REFERENCE No.
 A/YL-PH/806

圖 PLAN
 A-4