
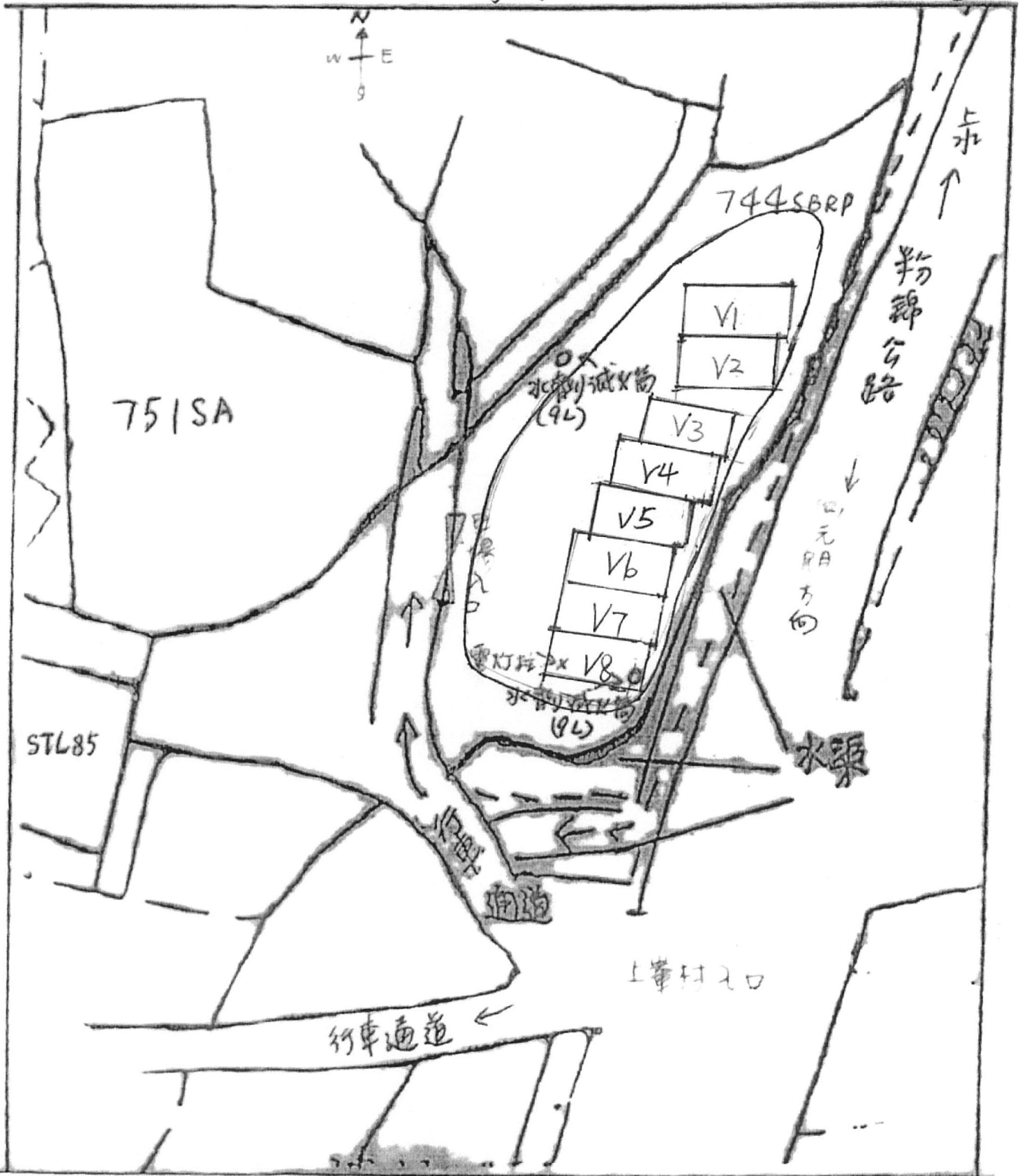
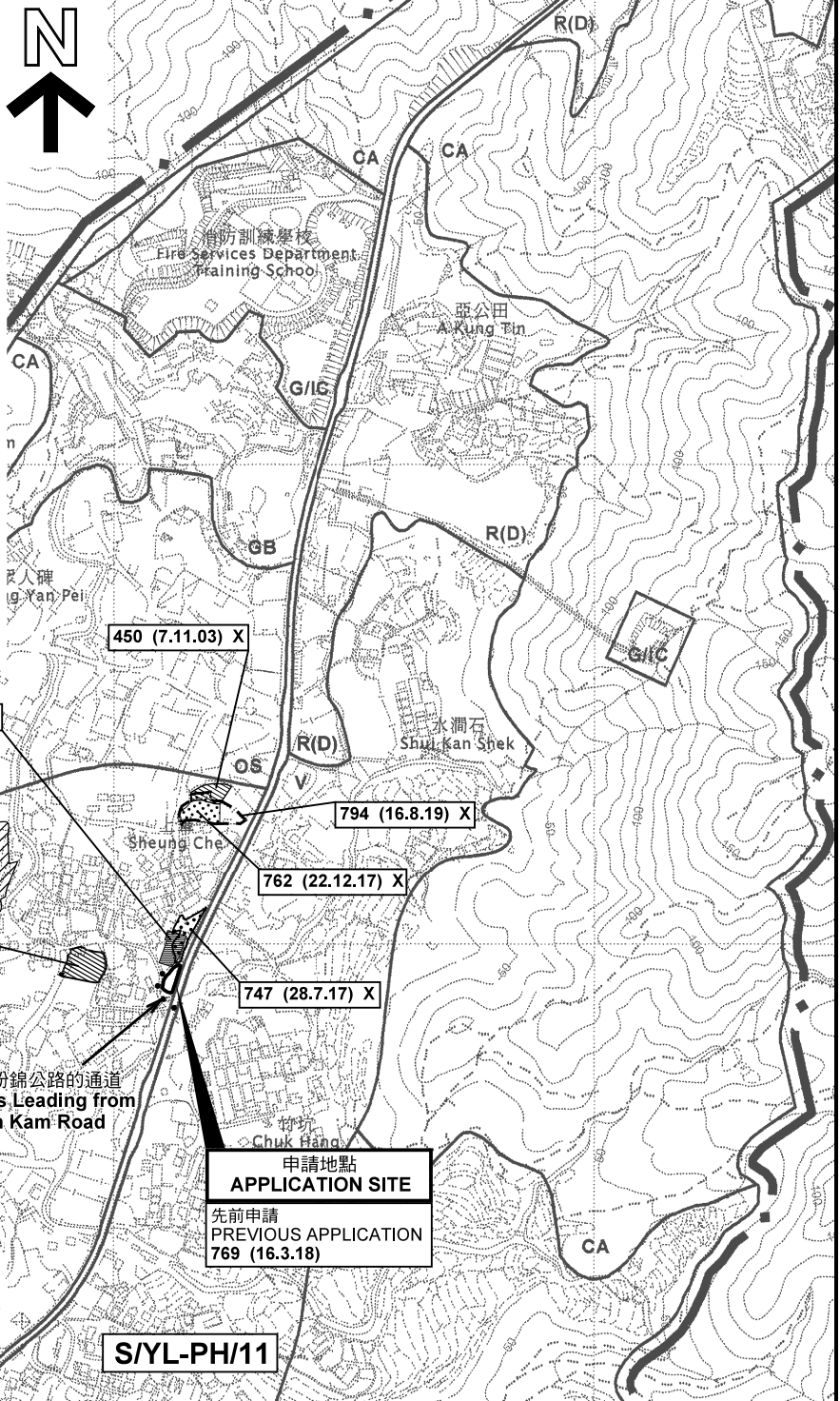
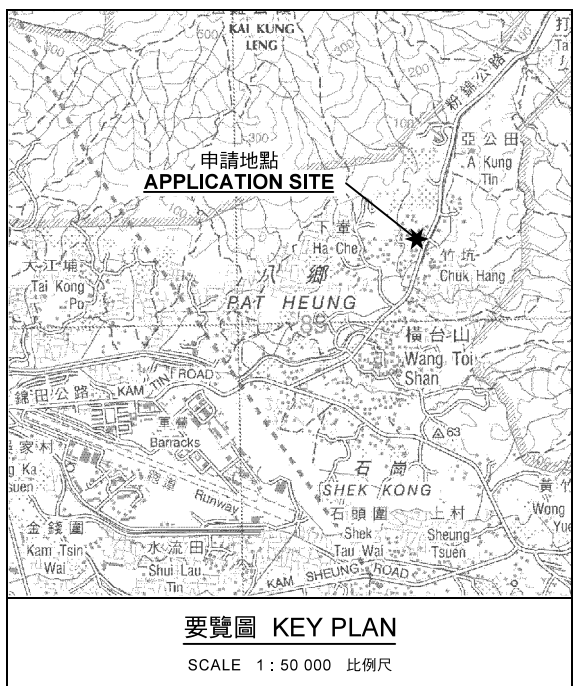


- 1)  可供停泊車輛位置
 2) 兩個 9L 水劑滅火筒位置圖



附件四



圖例 LEGEND

| | |
|----------------|-----------------------------|
| 243 (17.7.04) | 獲批准的申請 APPROVED APPLICATION |
| 244 (17.7.04) | 被拒絕的申請 REJECTED APPLICATION |
| 72 (10.9.99) X | 已撤銷 REVOKED |
| --- | 會議日期 DATE OF MEETING |
| --- | 申請編號 APPLICATION NUMBER |

申請地點界線只作識別用 APPLICATION SITE BOUNDARY FOR IDENTIFICATION PURPOSE ONLY

本摘要圖於2021年1月14日擬備，所根據的資料為於2006年10月17日核准的分區計劃大綱圖編號 S/YL-PH/11 EXTRACT PLAN PREPARED ON 14.1.2021 BASED ON OUTLINE ZONING PLAN No. S/YL-PH/11 APPROVED ON 17.10.2006


位置圖及同類申請 LOCATION PLAN WITH SIMILAR APPLICATIONS

臨時私人停車場（私家車）的規劃許可續期（為期 3 年）
元朗八鄉上輦村丈量約份第111約地段第744號B分段餘段（部分）
RENEWAL OF PLANNING APPROVAL FOR TEMPORARY PRIVATE VEHICLE PARK FOR PRIVATE CAR FOR A PERIOD OF 3 YEARS LOT 744 S.B RP (PART) IN D.D. 111, SHEUNG CHE TSUEN, PAT HEUNG, YUEN LONG

SCALE 1 : 7 500 比例尺

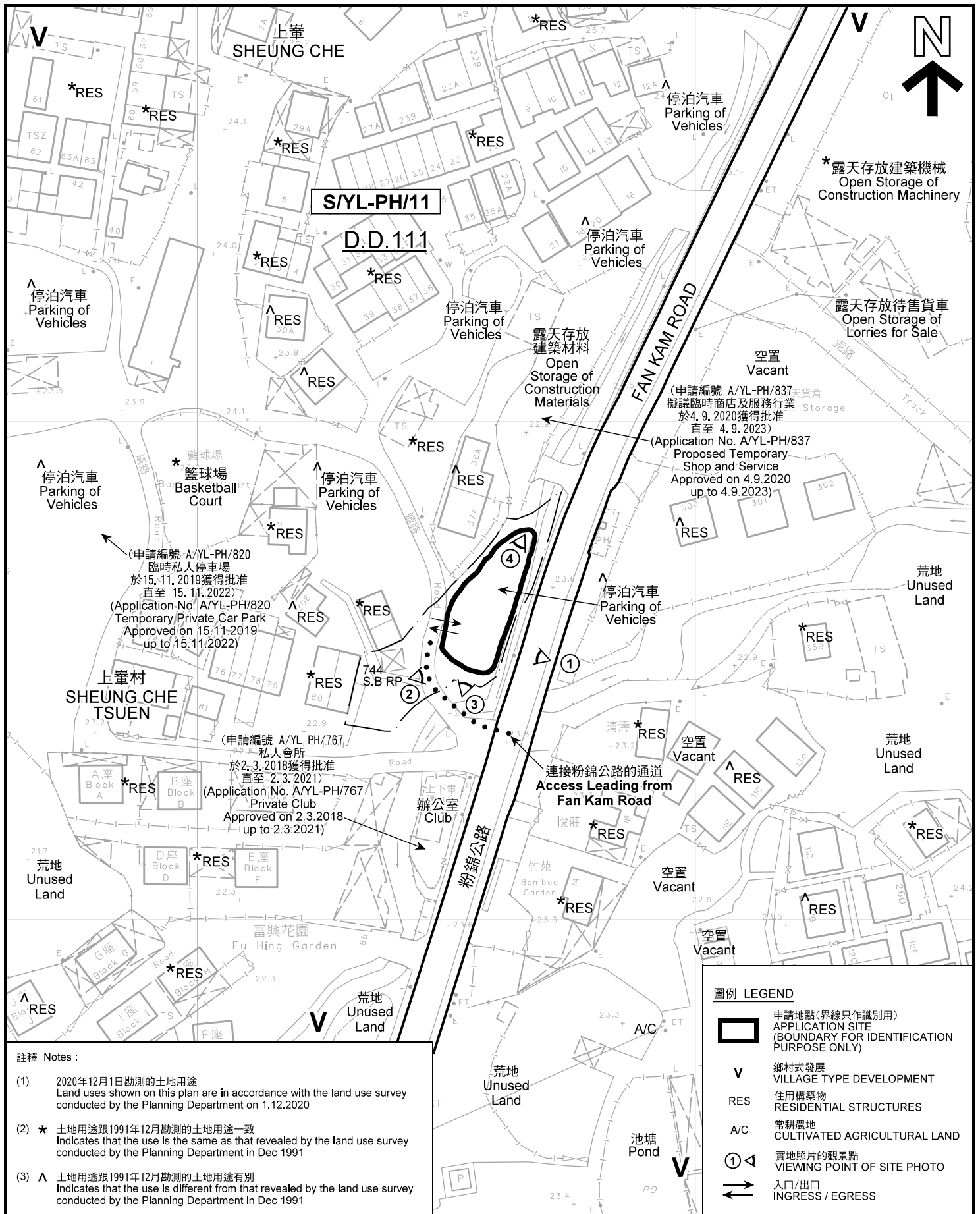
米 METRES 100 0 100 200 300 米 METRES

規劃署 PLANNING DEPARTMENT



參考編號 REFERENCE No. **A/YL-PH/871**

圖 PLAN **A-1**



註釋 Notes :

- (1) 2020年12月1日勘測的土地用途
Land uses shown on this plan are in accordance with the land use survey conducted by the Planning Department on 1.12.2020
- (2) * 土地用途跟1991年12月勘測的土地用途一致
Indicates that the use is the same as that revealed by the land use survey conducted by the Planning Department in Dec 1991
- (3) ^ 土地用途跟1991年12月勘測的土地用途有別
Indicates that the use is different from that revealed by the land use survey conducted by the Planning Department in Dec 1991

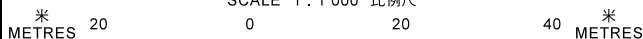
圖例 LEGEND

- 申請地點(界線只作識別用)
APPLICATION SITE (BOUNDARY FOR IDENTIFICATION PURPOSE ONLY)
- V** 鄉村式發展
VILLAGE TYPE DEVELOPMENT
- RES** 住用構築物
RESIDENTIAL STRUCTURES
- A/C** 常耕農地
CULTIVATED AGRICULTURAL LAND
- 實地照片的觀景點
VIEWING POINT OF SITE PHOTO
- 入口/出口
INGRESS / EGRESS

平面圖 SITE PLAN

臨時私人停車場(私家車)的規劃許可續期(為期3年)
元朗八鄉上峯村丈量約份第111約
地段第744號B分段餘段(部分)
RENEWAL OF PLANNING APPROVAL FOR
TEMPORARY PRIVATE VEHICLE PARK
FOR PRIVATE CAR FOR A PERIOD OF 3 YEARS
LOT 744 S.B RP (PART) IN D.D. 111,
SHEUNG CHE TSUEN, PAT HEUNG, YUEN LONG
SCALE 1 : 1 000 比例尺

本摘要圖於2020年12月30日擬備, 所根據的
資料為測量圖編號 6-NE-9B
EXTRACT PLAN PREPARED ON 30.12.2020
BASED ON SURVEY SHEET No.
6-NE-9B



規劃署
PLANNING
DEPARTMENT



參考編號
REFERENCE No.
A/YL-PH/871

圖 PLAN
A-2



圖例 LEGEND



申請地點 (界線只作識別用)
APPLICATION SITE
(BOUNDARY FOR IDENTIFICATION
PURPOSE ONLY)

本摘要圖於2020年12月30日擬備，所根據的資料為地政總署於2019年10月18日拍得的航攝照片編號 E072896C
EXTRACT PLAN PREPARED ON 30.12.2020
BASED ON AERIAL PHOTO No.
E072896C TAKEN ON 18.10.2019
BY LANDS DEPARTMENT

航攝照片 AERIAL PHOTO

臨時私人停車場 (私家車) 的規劃許可續期 (為期 3 年)
元朗八鄉上輦村丈量約份第111約
地段第744號B分段餘段 (部分)
RENEWAL OF PLANNING APPROVAL FOR
TEMPORARY PRIVATE VEHICLE PARK
FOR PRIVATE CAR FOR A PERIOD OF 3 YEARS
LOT 744 S.B RP (PART) IN D.D. 111,
SHEUNG CHE TSUEN, PAT HEUNG, YUEN LONG

規劃署
PLANNING
DEPARTMENT



參考編號
REFERENCE No.
A/YL-PH/871

圖 PLAN
A-3




申請地點界線只作識別用 APPLICATION SITE BOUNDARY FOR IDENTIFICATION PURPOSE ONLY

本圖於2020年12月30日擬備，所根據的資料為攝於2020年12月1日的實地照片
 PLAN PREPARED ON 30.12.2020
 BASED ON SITE PHOTOS
 TAKEN ON 1.12.2020

實地照片 SITE PHOTOS
 臨時私人停車場（私家車）的規劃許可續期（為期 3 年）
 元朗八鄉上壠村丈量約份第111約
 地段第744號B分段餘段（部分）
 RENEWAL OF PLANNING APPROVAL FOR
 TEMPORARY PRIVATE VEHICLE PARK
 FOR PRIVATE CAR FOR A PERIOD OF 3 YEARS
 LOT 744 S.B RP (PART) IN D.D. 111,
 SHEUNG CHE TSUEN, PAT HEUNG, YUEN LONG

規 劃 署
PLANNING
DEPARTMENT



參考編號
 REFERENCE No.
 A/YL-PH/871

圖 PLAN
 A-4