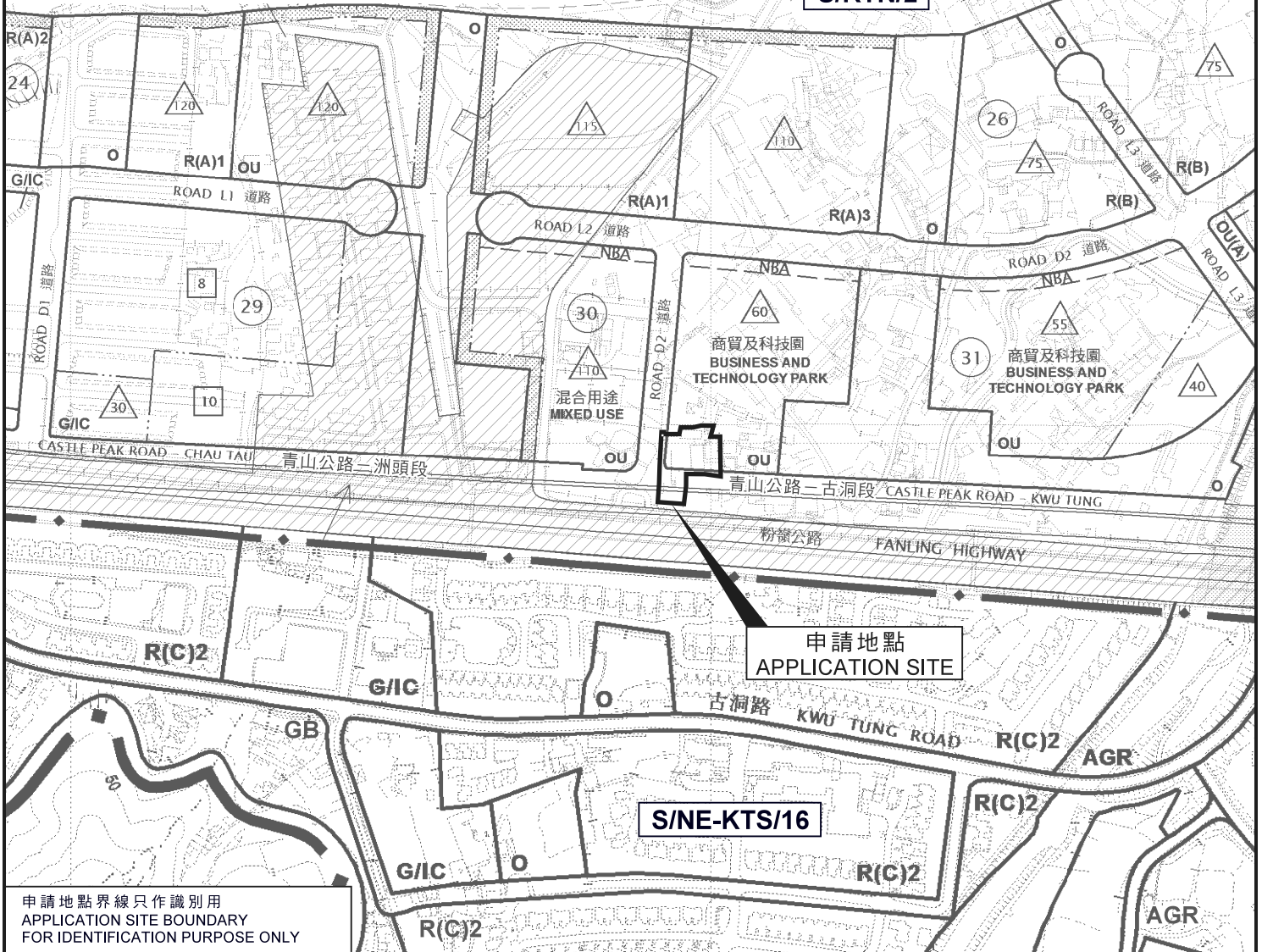
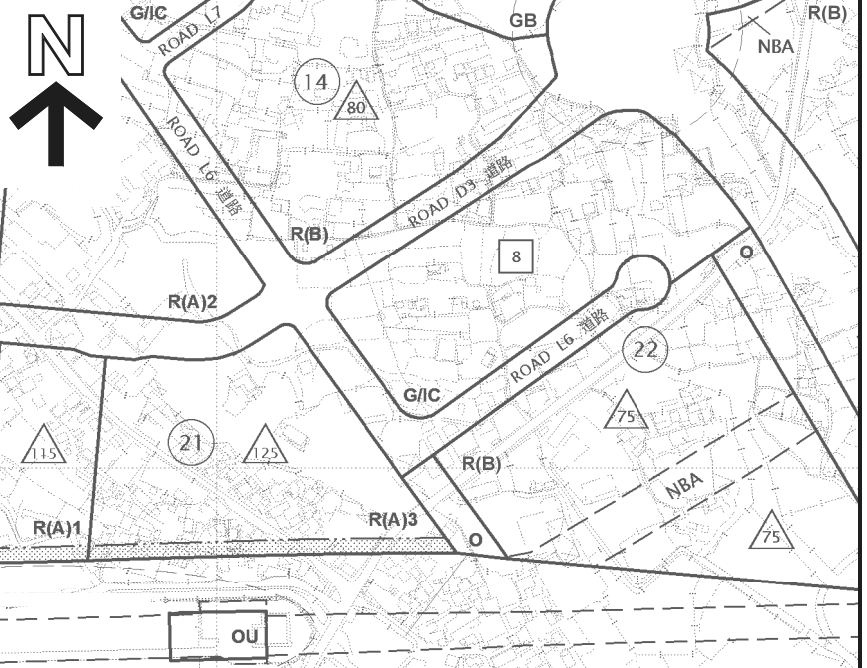




**要覽圖 KEY PLAN**

SCALE 1 : 50 000 比例尺



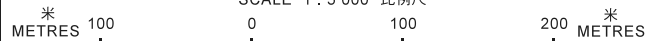
申請地點界線只作識別用  
APPLICATION SITE BOUNDARY  
FOR IDENTIFICATION PURPOSE ONLY

**位置圖 LOCATION PLAN**

臨時商店及服務行業及露天貯物(存放及銷售建築材料  
以及附屬辦公室及員工住所) (為期3年)

古洞北丈量約份第95約的政府土地  
TEMPORARY SHOP AND SERVICES AND OPEN STORAGE (FOR STORAGE AND  
SALE OF CONSTRUCTION MATERIALS INCLUDING ANCILLARY OFFICE  
AND STAFF ACCOMMODATION) FOR A PERIOD OF 3 YEARS  
GOVERNMENT LAND IN D.D. 95, KWU TUNG NORTH

SCALE 1 : 5 000 比例尺



規劃署  
PLANNING  
DEPARTMENT



參考編號  
REFERENCE No.

A/KTN/72

圖 PLAN

A-1

本摘要圖於2021年1月18日擬備，  
所根據的資料為於2015年6月16日核准的  
分區計劃大綱圖編號S/KTN/2  
EXTRACT PLAN PREPARED ON 18.1.2021  
BASED ON OUTLINE ZONING PLAN  
No. S/KTN/2 APPROVED ON 16.6.2015