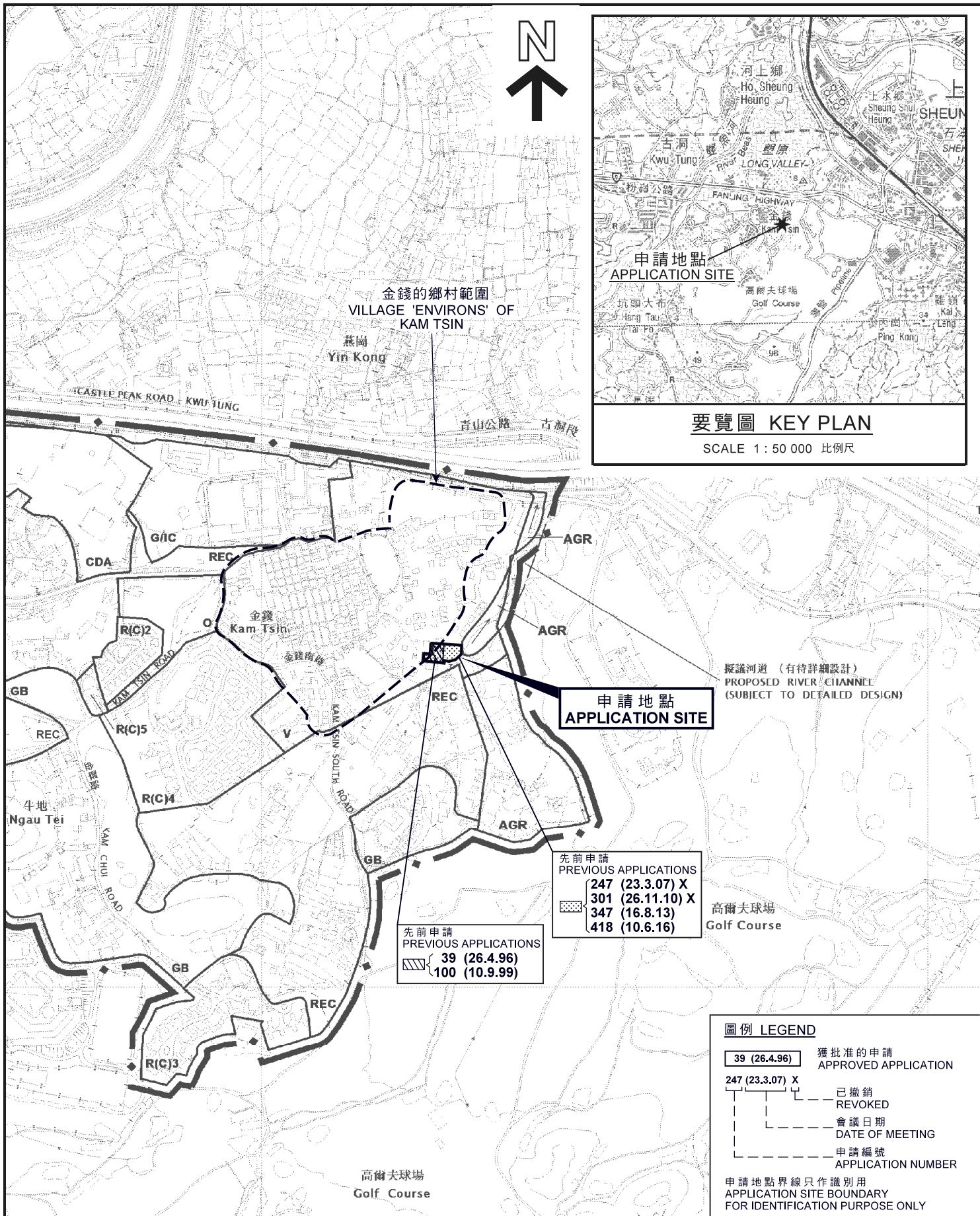


(資料來源:申請人於 19.6.2019 呈交的資料)
 (Source : Applicant's Submission of 19.6.2019)

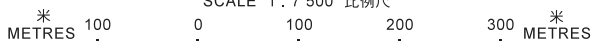
參考編號
 REFERENCE No.
A/NE-KTS/474

繪圖 DRAWING
A-1



位置圖 LOCATION PLAN

附設於已准許屋宇的臨時私人泳池的規劃許可續期(為期3年)
上水古洞南金錢丈量約份第92約
地段第1304號餘段及第2598號餘段(部分)
RENEWAL OF PLANNING APPROVAL FOR TEMPORARY PRIVATE
SWIMMING POOL ANCILLARY TO A PERMITTED HOUSE
FOR A PERIOD OF 3 YEARS
LOTS 1304 RP AND 2598 RP (PART) IN D.D. 92,
KAM TSIN, KWU TUNG SOUTH, SHEUNG SHUI
SCALE 1 : 7 500 比例尺



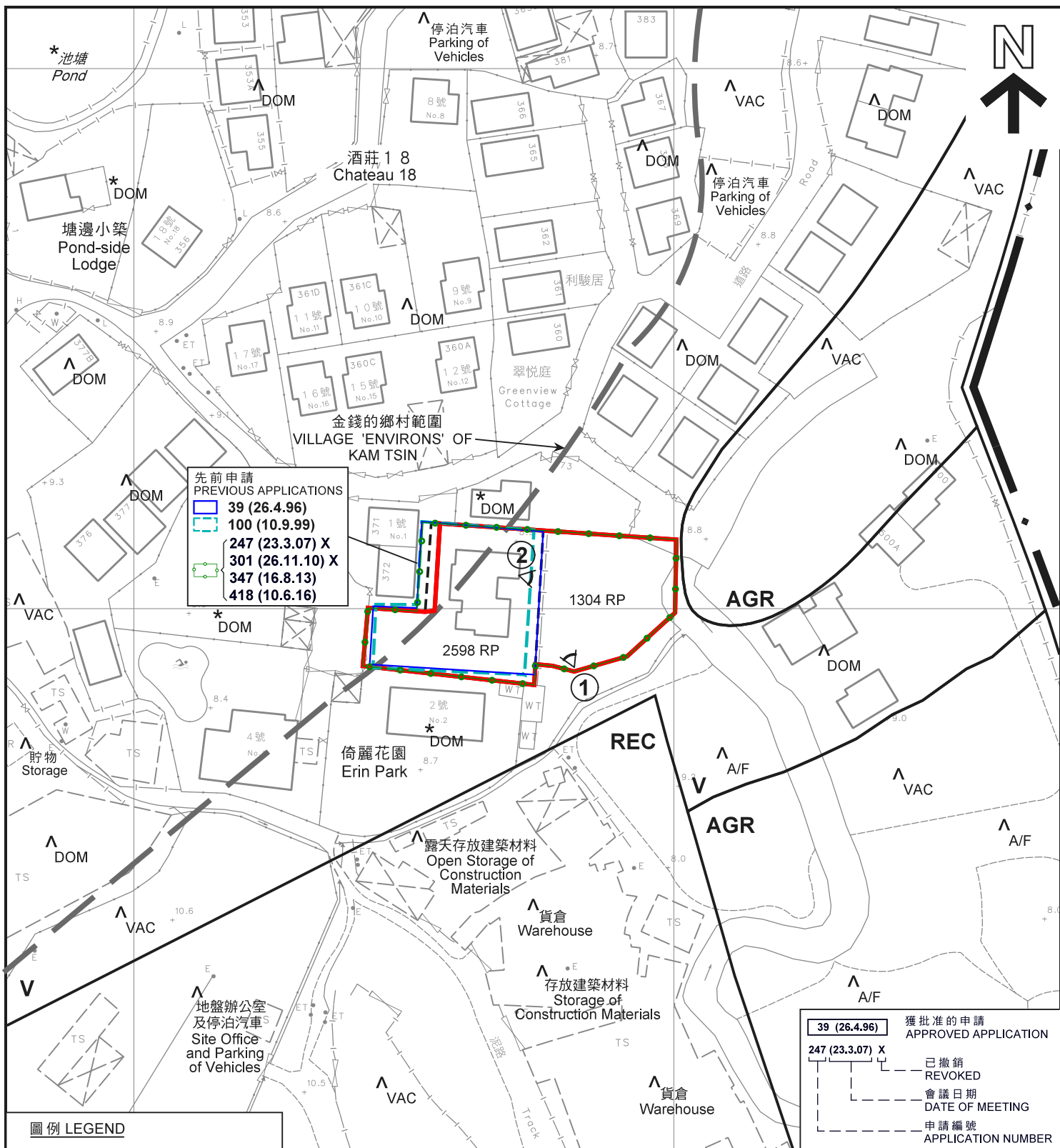
**規劃署
PLANNING
DEPARTMENT**



參考編號
REFERENCE No.
A/NE-KTS/474

**圖 PLAN
A-1**

本摘要圖於2019年7月23日擬備，
所根據的資料為於2018年1月30日核准的
分區計劃大綱圖編號S/NE-KTS/16
EXTRACT PLAN PREPARED ON 23.7.2019
BASED ON OUTLINE ZONING PLAN
No. S/NE-KTS/16 APPROVED ON 30.1.2018



圖例 LEGEND

- 申請地點(界線只作識別用)
APPLICATION SITE
(BOUNDARY FOR IDENTIFICATION
PURPOSE ONLY)
- V** 鄉村式發展
VILLAGE TYPE DEVELOPMENT
- REC** 康樂
RECREATION
- AGR** 農業
AGRICULTURE

- A/F** 休耕農地
FALLOW AGRICULTURAL LAND
- DOM** 住用構築物
DOMESTIC STRUCTURE
- VAC** 空置
Vacant
- ①** 實地照片的觀景點
VIEWING POINT OF SITE PHOTO

註釋 Notes:

- (1) 2019年6月20日勘測的土地用途
Land uses shown on this plan are in accordance with the land use survey conducted by the Planning Department on 20.6.2019
- (2) * 土地用途跟1992年4月2日勘測的土地用途一致
Indicates that the use is the same as that revealed by the land use survey conducted by the Planning Department on 2.4.1992
- (3) ^ 土地用途跟1992年4月2日勘測的土地用途有別
Indicates that the use is different from that revealed by the land use survey conducted by the Planning Department on 2.4.1992

39 (26.4.96)	獲批准的申請 APPROVED APPLICATION
247 (23.3.07) X	已撤銷 REVOKED
	會議日期 DATE OF MEETING
	申請編號 APPLICATION NUMBER

本摘要圖於2019年7月23日擬備，
所根據的資料為測量圖編號
2-SE-10D
EXTRACT PLAN PREPARED ON 23.7.2019
BASED ON SURVEY SHEET No.
2-SE-10D

平面圖 SITE PLAN

附設於已准許屋宇的臨時私人泳池的規劃許可續期(為期3年)
上水古洞南金錢丈量約份第92約
地段第1304號餘段及第2598號餘段(部分)
RENEWAL OF PLANNING APPROVAL FOR TEMPORARY PRIVATE
SWIMMING POOL ANCILLARY TO A PERMITTED HOUSE
FOR A PERIOD OF 3 YEARS
LOTS 1304 RP AND 2598 RP (PART) IN D.D. 92,
KAM TSIN, KWU TUNG SOUTH, SHEUNG SHUI
SCALE 1 : 1 000 比例尺

米 20

METRES

0 20 40

METRES

規劃署
PLANNING
DEPARTMENT

參考編號
REFERENCE No.


A/NE-KTS/474

圖 PLAN

A-2



圖例 LEGEND

-  申請地點(界線只作識別用)
APPLICATION SITE
(BOUNDARY FOR IDENTIFICATION
PURPOSE ONLY)

本摘要圖於2019年7月22日擬備，
所根據的資料為地政總署
於2017年3月28日拍得的航攝照片
編號E016240C

EXTRACT PLAN PREPARED ON 22.7.2019
BASED ON AERIAL PHOTO No.E016240C
TAKEN ON 28.3.2017 BY
LANDS DEPARTMENT

航攝照片 AERIAL PHOTO

附設於已准許屋宇的臨時私人泳池的規劃許可續期(為期3年)
上水古洞南金錢丈量約份第92約
地段第1304號餘段及第2598號餘段(部分)
RENEWAL OF PLANNING APPROVAL FOR TEMPORARY PRIVATE
SWIMMING POOL ANCILLARY TO A PERMITTED HOUSE
FOR A PERIOD OF 3 YEARS
LOTS 1304 RP AND 2598 RP (PART) IN D.D. 92,
KAM TSIN, KWU TUNG SOUTH, SHEUNG SHUI

規劃署
PLANNING
DEPARTMENT



參考編號
REFERENCE No.
A/NE-KTS/474

圖 PLAN
A-3



申請地點界線只作識別用
APPLICATION SITE BOUNDARY FOR IDENTIFICATION PURPOSE ONLY

實地照片 SITE PHOTO

附設於已准許屋宇的臨時私人泳池的規劃許可續期(為期3年)
上水古洞南金錢丈量約份第92約
地段第1304號餘段及第2598號餘段(部分)
RENEWAL OF PLANNING APPROVAL FOR TEMPORARY PRIVATE
SWIMMING POOL ANCILLARY TO A PERMITTED HOUSE
FOR A PERIOD OF 3 YEARS
LOTS 1304 RP AND 2598 RP (PART) IN D.D. 92,
KAM TSIN, KWU TUNG SOUTH, SHEUNG SHUI

規劃署
PLANNING
DEPARTMENT



參考編號
REFERENCE No.
A/NE-KTS/474

圖 PLAN
A-4

本圖於2019年7月22日擬備，所根據
的資料為攝於2019年6月27日
的實地照片
PLAN PREPARED ON 22.7.2019
BASED ON SITE PHOTOS
TAKEN ON 27.6.2019