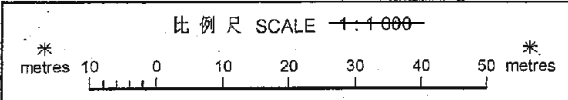


申請地點範圍

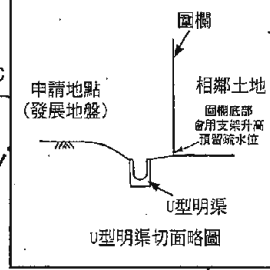
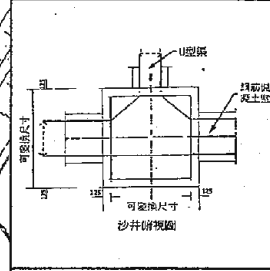
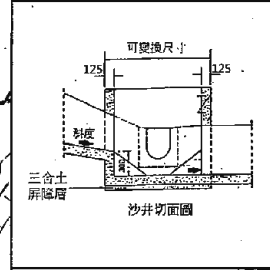
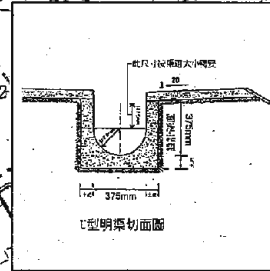
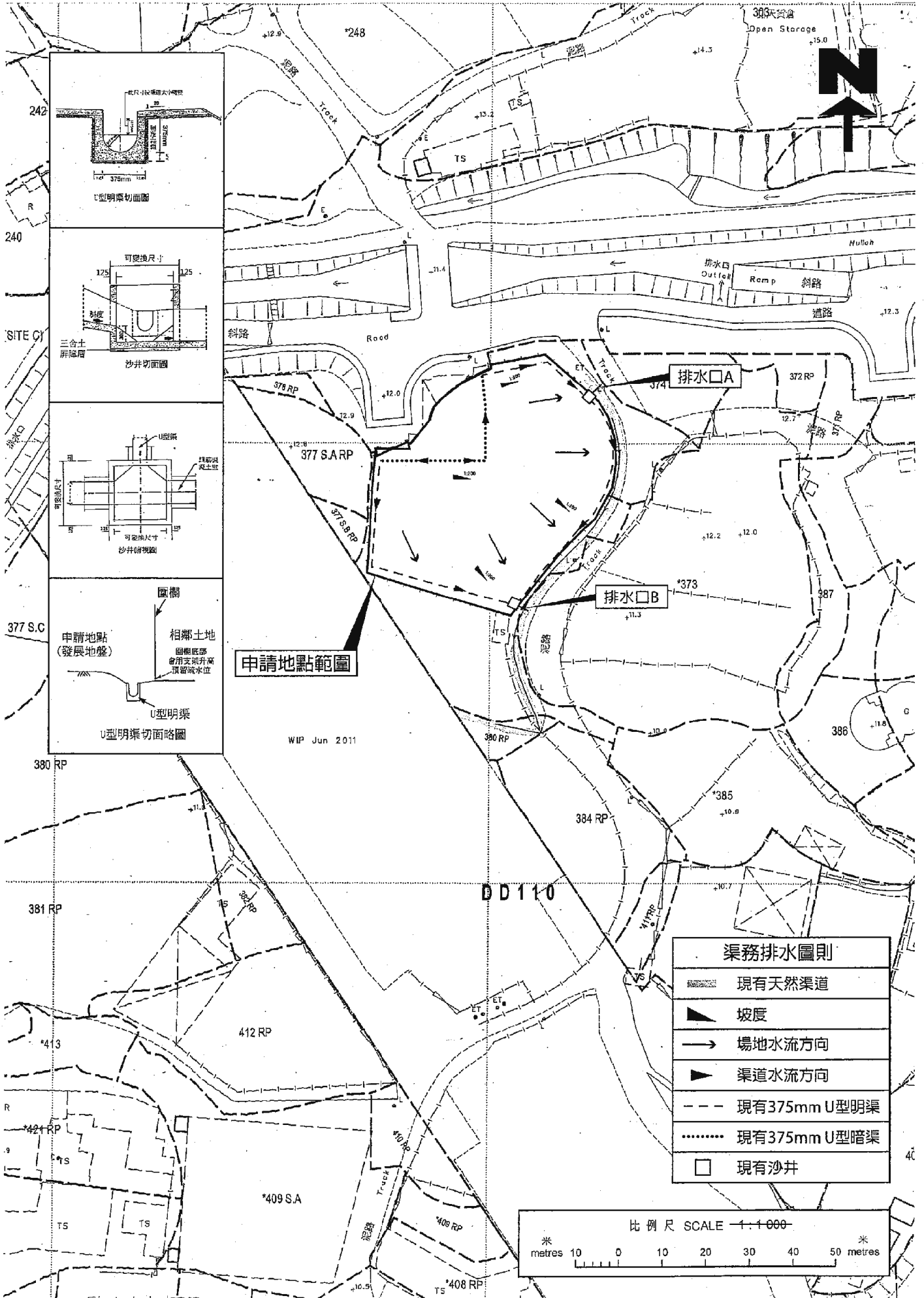
場地設計圖則	
	出入閘口
	現有構築物
	輕型貨車泊車位
	現有375mm U型明渠
	現有375mm U型暗渠
	現有沙井
	現有天然河道
	緊急照明燈
	EXIT 出路指示牌
	5KG乾粉式滅火筒
	現有綠化植物
	現有綠色圍板



(摘錄自申請人於 10.12.2019 提交的申請書)  
 (Extract from Applicant's  
 Submission of 10.12.2019)

參考編號 REFERENCE No. A/YL-KTN/694	繪圖 DRAWING A-1
---------------------------------------	-------------------

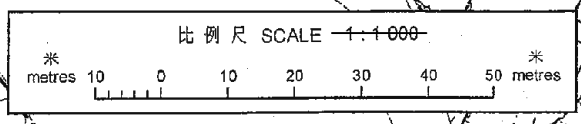




申請地點範圍

WIP Jun 2011

渠務排水圖則	
	現有天然渠道
	坡度
	場地水流方向
	渠道水流方向
	現有375mm U型明渠
	現有375mm U型暗渠
	現有沙井



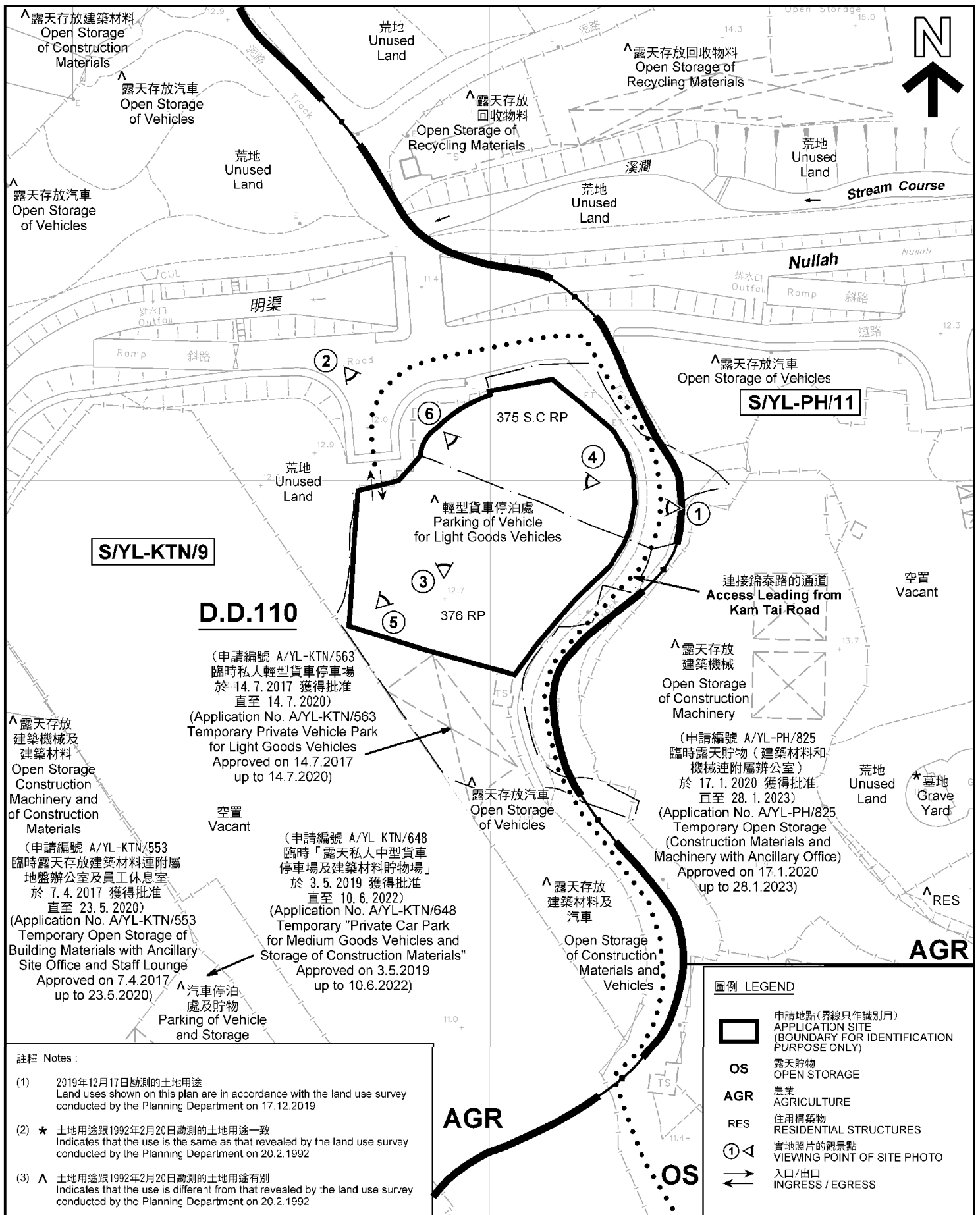
(摘錄自申請人於 10.12.2019 提交的申請書)  
(Extract from Applicant's Submission of 10.12.2019)

參考編號 REFERENCE No. A/YL-KTN/694	繪圖 DRAWING A-3
---------------------------------------	-------------------









**D.D.110**

(申請編號 A/YL-KTN/563  
臨時私人輕型貨車停車場  
於 14.7.2017 獲得批准  
直至 14.7.2020)  
(Application No. A/YL-KTN/563  
Temporary Private Vehicle Park  
for Light Goods Vehicles  
Approved on 14.7.2017  
up to 14.7.2020)

(申請編號 A/YL-KTN/648  
臨時「露天私人中型貨車  
停車場及建築材料貯物場」  
於 3.5.2019 獲得批准  
直至 10.6.2022)  
(Application No. A/YL-KTN/648  
Temporary "Private Car Park  
for Medium Goods Vehicles and  
Storage of Construction Materials"  
Approved on 3.5.2019  
up to 10.6.2022)

(申請編號 A/YL-PH/825  
臨時露天貯物(建築材料和  
機械連附屬辦公室)  
於 17.1.2020 獲得批准  
直至 28.1.2023)  
(Application No. A/YL-PH/825  
Temporary Open Storage  
(Construction Materials and  
Machinery with Ancillary Office)  
Approved on 17.1.2020  
up to 28.1.2023)

(申請編號 A/YL-KTN/553  
臨時露天存放建築材料連附屬  
地盤辦公室及員工休息室  
於 7.4.2017 獲得批准  
直至 23.5.2020)  
(Application No. A/YL-KTN/553  
Temporary Open Storage of  
Building Materials with Ancillary  
Site Office and Staff Lounge  
Approved on 7.4.2017  
up to 23.5.2020)

- 註釋 Notes:
- (1) 2019年12月17日勘測的土地用途  
Land uses shown on this plan are in accordance with the land use survey conducted by the Planning Department on 17.12.2019
  - (2) \* 土地用途跟1992年2月20日勘測的土地用途一致  
Indicates that the use is the same as that revealed by the land use survey conducted by the Planning Department on 20.2.1992
  - (3) ^ 土地用途跟1992年2月20日勘測的土地用途有別  
Indicates that the use is different from that revealed by the land use survey conducted by the Planning Department on 20.2.1992

**圖例 LEGEND**

- 申請地點(界線只作識別用)  
APPLICATION SITE  
(BOUNDARY FOR IDENTIFICATION  
PURPOSE ONLY)
- OS** 露天貯物  
OPEN STORAGE
- AGR** 農業  
AGRICULTURE
- RES** 住用構築物  
RESIDENTIAL STRUCTURES
- 實地照片的觀景點  
VIEWING POINT OF SITE PHOTO
- 入口/出口  
INGRESS / EGRESS

**平面圖 SITE PLAN**

臨時私人輕型貨車停車場用途的規劃許可續期 (為期3年)  
新界元朗錦田北丈量約份第110約地段  
第375號C分段餘段(部分)及第376號餘段(部分)  
TEMPORARY PRIVATE VEHICLE PARK  
FOR LIGHT GOODS VEHICLES FOR A PERIOD OF 3 YEARS  
LOTS 375 S.C RP (PART) AND 376 RP (PART) IN D.D. 110,  
KAM TIN NORTH, YUEN LONG, NEW TERRITORIES

SCALE 1 : 1 000 比例尺



本摘要圖於2020年2月6日擬備，所根據的資料為測量圖編號 6-NE-8D  
EXTRACT PLAN PREPARED ON 6.2.2020  
BASED ON SURVEY SHEET No. 6-NE-8D

**規劃署  
PLANNING  
DEPARTMENT**




參考編號  
REFERENCE No.  
**A/YL-KTN/694**

圖 PLAN  
**A-2**



七星崗  
Tsat Sing Kong



圖例 LEGEND

 申請地點(界線只作識別用)  
APPLICATION SITE  
(BOUNDARY FOR IDENTIFICATION  
PURPOSE ONLY)

本摘要圖於2019年12月31日擬備，所根據的資料為地政總署於2018年1月3日拍得的航攝照片編號 E032428C  
EXTRACT PLAN PREPARED ON 31.12.2019  
BASED ON AERIAL PHOTO No.  
E032428C TAKEN ON 3.1.2018  
BY LANDS DEPARTMENT

航攝照片 AERIAL PHOTO

臨時私人輕型貨車停車場用途的規劃許可續期(為期3年)  
新界元朗錦田北丈量約份第110約地段  
第375號C分段餘段(部分)及第376號餘段(部分)  
TEMPORARY PRIVATE VEHICLE PARK  
FOR LIGHT GOODS VEHICLES FOR A PERIOD OF 3 YEARS  
LOTS 375 S.C RP (PART) AND 376 RP (PART) IN D.D. 110,  
KAM TIN NORTH, YUEN LONG, NEW TERRITORIES

規劃署  
PLANNING  
DEPARTMENT



參考編號  
REFERENCE No.  
A/YL-KTN/694

圖 PLAN  
A-3





申請地點界線只作識別用 APPLICATION SITE BOUNDARY FOR IDENTIFICATION PURPOSE ONLY

### 實地照片 SITE PHOTOS

臨時私人輕型貨車停車場用途的規劃許可續期（為期3年）  
 新界元朗錦田北丈量約份第110約地段  
 第375號C分段餘段（部分）及第376號餘段（部分）  
 TEMPORARY PRIVATE VEHICLE PARK  
 FOR LIGHT GOODS VEHICLES FOR A PERIOD OF 3 YEARS  
 LOTS 375 S.C RP (PART) AND 376 RP (PART) IN D.D. 110,  
 KAM TIN NORTH, YUEN LONG, NEW TERRITORIES

規劃署  
 PLANNING  
 DEPARTMENT



本圖於2019年12月31日擬備，所根據的資料為攝於2019年12月17日的實地照片  
 PLAN PREPARED ON 31.12.2019  
 BASED ON SITE PHOTOS  
 TAKEN ON 17.12.2019

參考編號  
 REFERENCE No.  
 A/YL-KTN/694

圖 PLAN  
 A-4a



申請地點  
APPLICATION SITE



申請地點  
APPLICATION SITE



申請地點  
APPLICATION SITE

申請地點界線只作識別用 APPLICATION SITE BOUNDARY FOR IDENTIFICATION PURPOSE ONLY

**實地照片 SITE PHOTOS**

臨時私人輕型貨車停車場用途的規劃許可續期（為期3年）  
 新界元朗錦田北丈量約份第110約地段  
 第375號C分段餘段（部分）及第376號餘段（部分）  
 TEMPORARY PRIVATE VEHICLE PARK  
 FOR LIGHT GOODS VEHICLES FOR A PERIOD OF 3 YEARS  
 LOTS 375 S.C RP (PART) AND 376 RP (PART) IN D.D. 110,  
 KAM TIN NORTH, YUEN LONG, NEW TERRITORIES

規劃署  
PLANNING  
DEPARTMENT



本圖於2019年12月31日擬備，所根據的資料為攝於2019年12月17日的實地照片  
 PLAN PREPARED ON 31.12.2019  
 BASED ON SITE PHOTOS  
 TAKEN ON 17.12.2019

參考編號  
REFERENCE No.  
A/YL-KTN/694

圖 PLAN  
A-4b