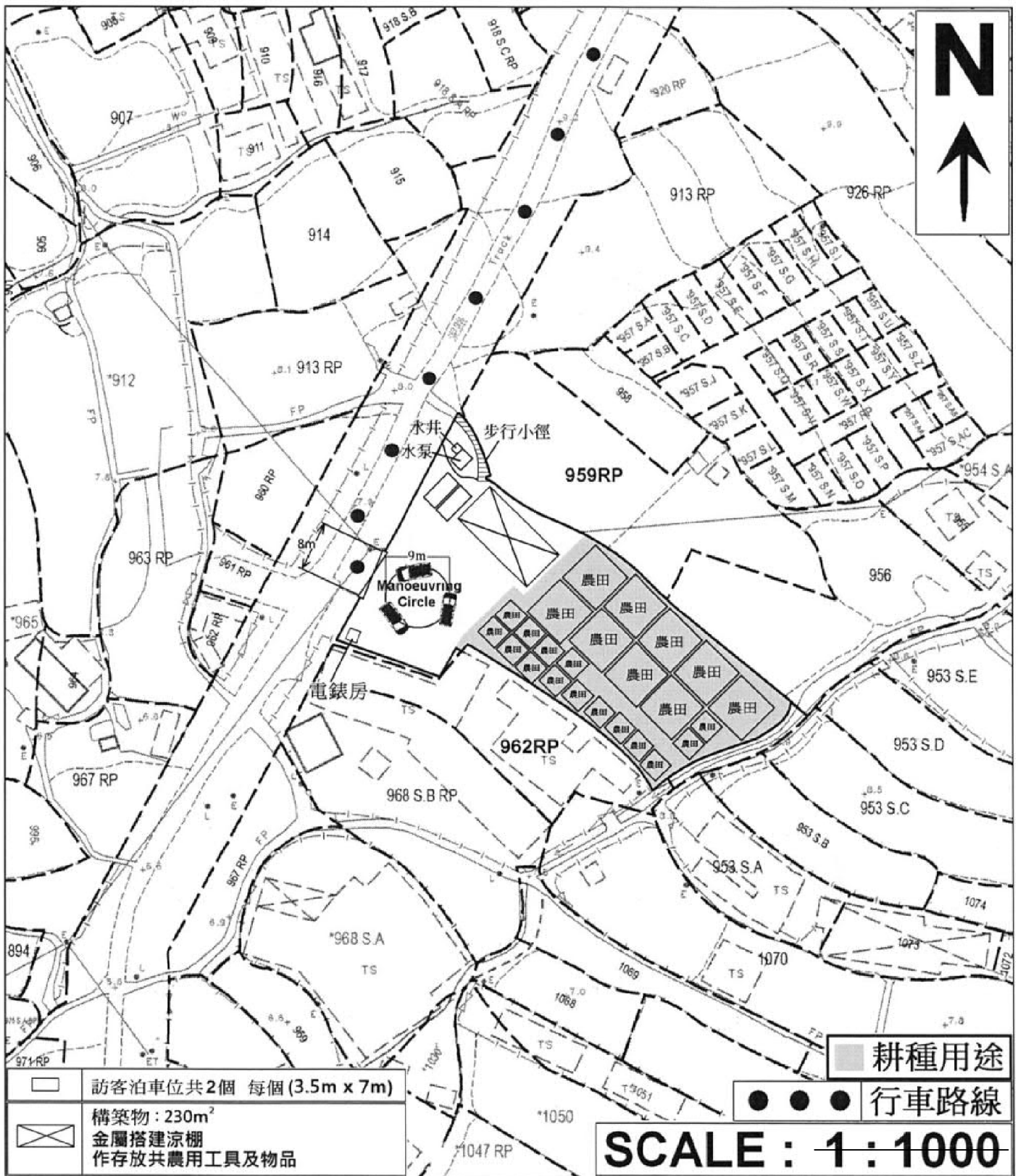


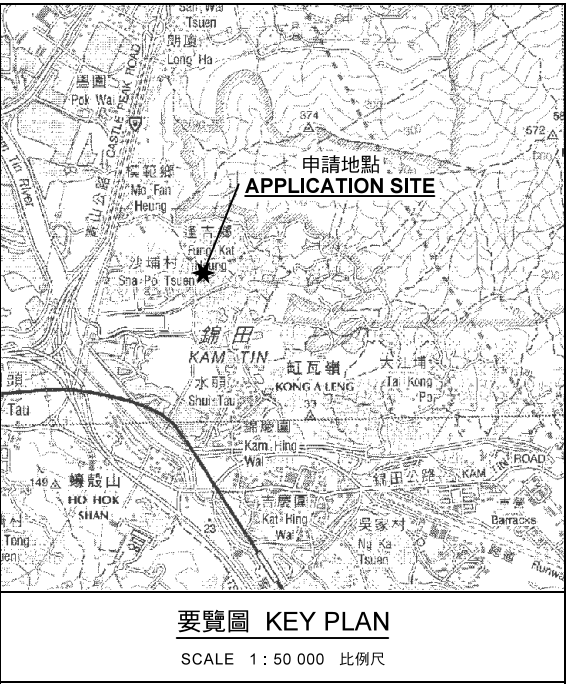
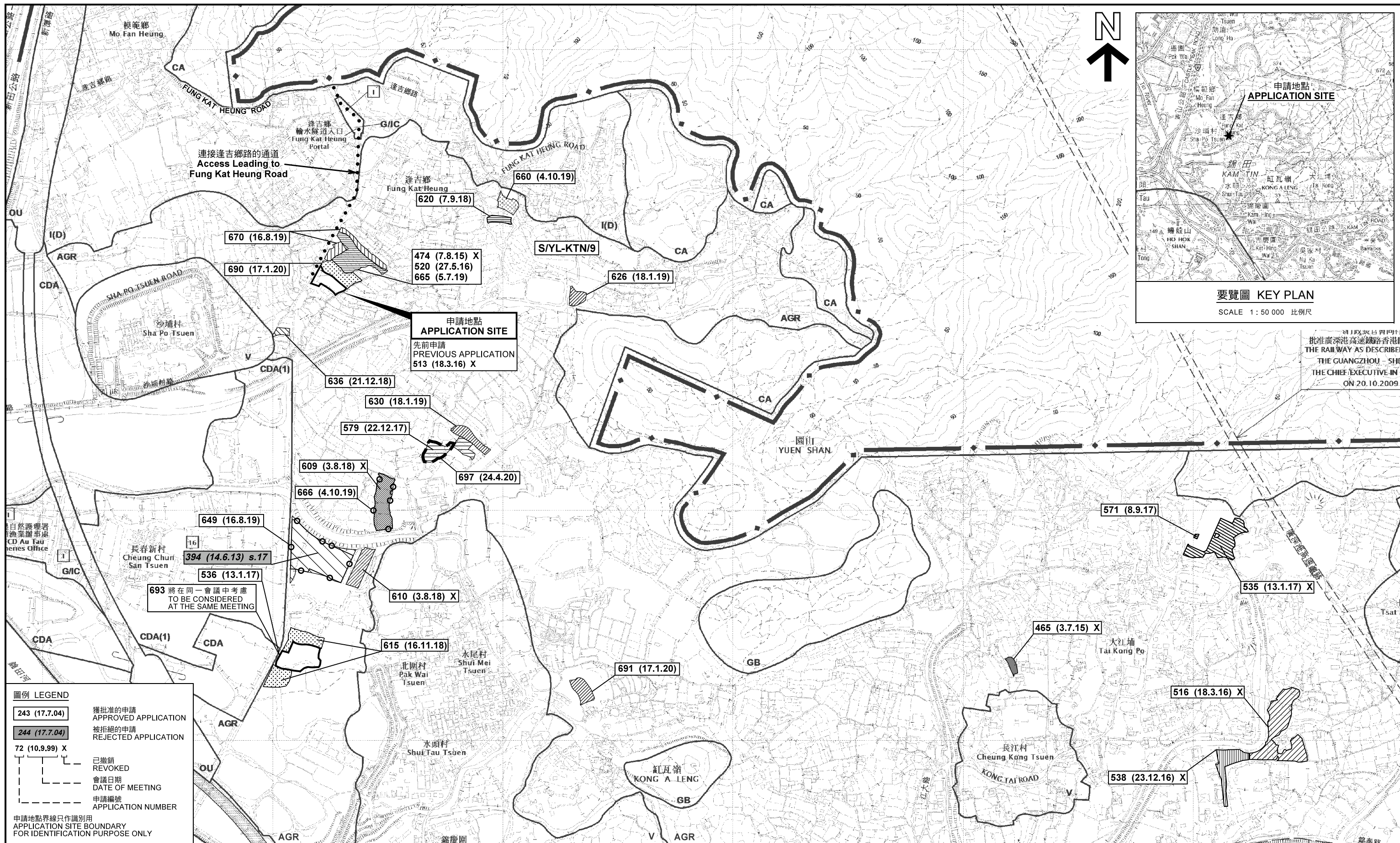
附圖 3：場地設計圖



(摘錄自申請人於 18.3.2020 呈交的申請書)
(Extract from Applicant's
Submission of 18.3.2020)

參考編號
REFERENCE No.
A/YL-KTN/705

繪圖 DRAWING
A-1



批准廣深港高速鐵路香港段
THE RAILWAY AS DESCRIBED
THE GUANGZHOU - SHE
THE CHIEF EXECUTIVE IN C
ON 20.10.2009

圖例 LEGEND

243 (17.7.04) 獲批准的申請 APPROVED APPLICATION

244 (17.7.04) 被拒絕的申請 REJECTED APPLICATION

72 (10.9.99) X 已撤銷 REVOKED

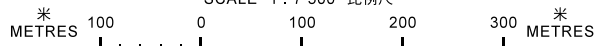
會議日期 DATE OF MEETING

申請編號 APPLICATION NUMBER

申請地點界線只作識別用 APPLICATION SITE BOUNDARY FOR IDENTIFICATION PURPOSE ONLY

位置圖及同類申請 LOCATION PLAN WITH SIMILAR APPLICATIONS

擬議臨時康體文娛場所（休閒農場）（為期3年）
元朗錦田達吉鄉丈量約份第107約地段第959號餘段（部分）、
第960號餘段（部分）、第961號餘段（部分）及第962號餘段（部分）
PROPOSED TEMPORARY PLACE OF RECREATION,
SPORTS OR CULTURE (HOBBY FARM) FOR A PERIOD OF 3 YEARS
LOTS 959 RP (PART), 960 RP (PART), 961 RP (PART), 962 RP (PART)
IN D.D.107, FUNG KAT HEUNG, KAM TIN, YUEN LONG
SCALE 1:7 500 比例尺



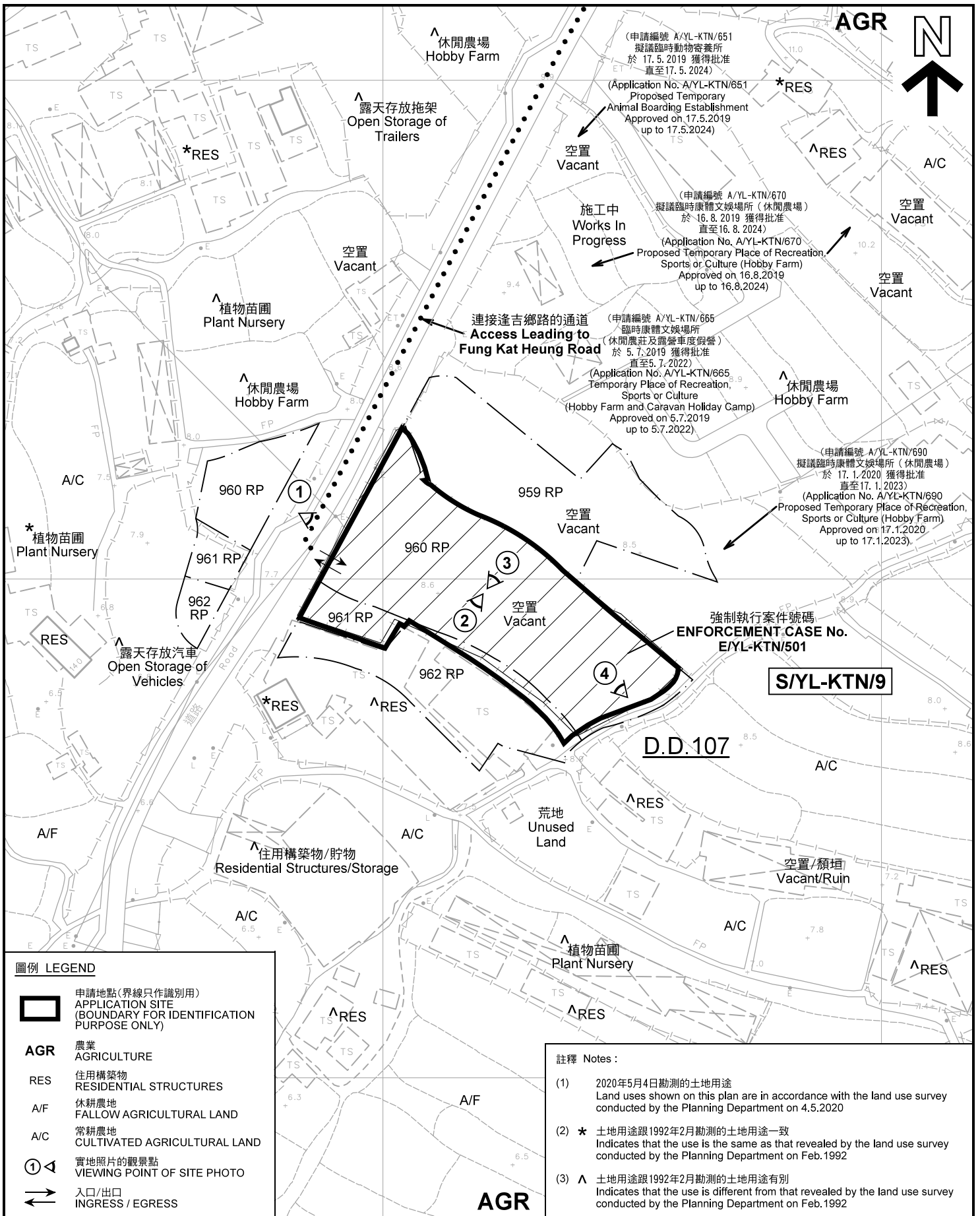
本摘要圖於2020年5月8日擬備，
所根據的資料為於2014年12月2日
核准的分區計劃大綱圖編號 S/YL-KTN/9
EXTRACT PLAN PREPARED ON 8.5.2020
BASED ON OUTLINE ZONING PLAN No.
S/YL-KTN/9 APPROVED ON 2.12.2014

規劃署
PLANNING DEPARTMENT



參考編號 REFERENCE No.
A/YL-KTN/705

圖 PLAN
A-1



圖例 LEGEND

- 申請地點(界線只作識別用)
APPLICATION SITE
(BOUNDARY FOR IDENTIFICATION
PURPOSE ONLY)
- AGR** 農業
AGRICULTURE
- RES** 住用構築物
RESIDENTIAL STRUCTURES
- A/F** 休耕農地
FALLOW AGRICULTURAL LAND
- A/C** 常耕農地
CULTIVATED AGRICULTURAL LAND
- 實地照片的觀景點
VIEWING POINT OF SITE PHOTO
- 入口/出口
INGRESS / EGRESS

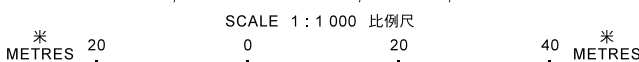
註釋 Notes :

- (1) 2020年5月4日勘測的土地用途
Land uses shown on this plan are in accordance with the land use survey conducted by the Planning Department on 4.5.2020
- (2) * 土地用途跟1992年2月勘測的土地用途一致
Indicates that the use is the same as that revealed by the land use survey conducted by the Planning Department on Feb. 1992
- (3) ^ 土地用途跟1992年2月勘測的土地用途有別
Indicates that the use is different from that revealed by the land use survey conducted by the Planning Department on Feb. 1992

平面圖 SITE PLAN

本摘要圖於2020年5月8日擬備，所根據的資料為測量圖編號 6-NE-2C
EXTRACT PLAN PREPARED ON 8.5.2020
BASED ON SURVEY SHEET No. 6-NE-2C

擬議臨時康體文娛場所 (休閒農場) (為期3年)
元朗錦田達吉鄉丈量約份第107約地段第959號餘段 (部分)、
第960號餘段 (部分)、第961號餘段 (部分) 及第962號餘段 (部分)
PROPOSED TEMPORARY PLACE OF RECREATION,
SPORTS OR CULTURE (HOBBY FARM) FOR A PERIOD OF 3 YEARS
LOTS 959 RP (PART), 960 RP (PART), 961 RP (PART), 962 RP (PART)
IN D.D.107, FUNG KAT HEUNG, KAM TIN, YUEN LONG



規劃署
PLANNING
DEPARTMENT



參考編號
REFERENCE No.
A/YL-KTN/705

圖 PLAN
A-2



圖例 LEGEND

 申請地點(界線只作識別用)
APPLICATION SITE
(BOUNDARY FOR IDENTIFICATION
PURPOSE ONLY)

本摘要圖於2020年5月5日擬備，所根據的資料為地政總署於2018年1月3日拍得的航攝照片編號 E033699C
EXTRACT PLAN PREPARED ON 5.5.2020
BASED ON AERIAL PHOTO No.
E033699C TAKEN ON 3.1.2018
BY LANDS DEPARTMENT

航攝照片 AERIAL PHOTO

擬議臨時康體文娛場所(休閒農場)(為期3年)
元朗錦田逢吉鄉丈量約份第107約地段第959號餘段(部分)、
第960號餘段(部分)、第961號餘段(部分)及第962號餘段(部分)
PROPOSED TEMPORARY PLACE OF RECREATION,
SPORTS OR CULTURE (HOBBY FARM) FOR A PERIOD OF 3 YEARS
LOTS 959 RP (PART), 960 RP (PART), 961 RP (PART), 962 RP (PART)
IN D.D.107, FUNG KAT HEUNG, KAM TIN, YUEN LONG

規劃署
PLANNING
DEPARTMENT



參考編號
REFERENCE No.
A/YL-KTN/705

圖 PLAN
A-3



申請地點界線只作識別用 APPLICATION SITE BOUNDARY FOR IDENTIFICATION PURPOSE ONLY

實地照片 SITE PHOTOS

擬議臨時康體文娛場所 (休閒農場) (為期3年)
 元朗錦田達吉鄉丈量約份第107約地段第959號餘段 (部分)、
 第960號餘段 (部分)、第961號餘段 (部分) 及第962號餘段 (部分)
 PROPOSED TEMPORARY PLACE OF RECREATION,
 SPORTS OR CULTURE (HOBBY FARM) FOR A PERIOD OF 3 YEARS
 LOTS 959 RP (PART), 960 RP (PART), 961 RP (PART), 962 RP (PART)
 IN D.D.107, FUNG KAT HEUNG, KAM TIN, YUEN LONG

規劃署
 PLANNING
 DEPARTMENT



參考編號
 REFERENCE No.
 A/YL-KTN/705

圖 PLAN
 A-4

本圖於2020年5月8日擬備，所根據的資料為攝於2020年5月4日的實地照片
 PLAN PREPARED ON 8.5.2020
 BASED ON SITE PHOTOS
 TAKEN ON 4.5.2020