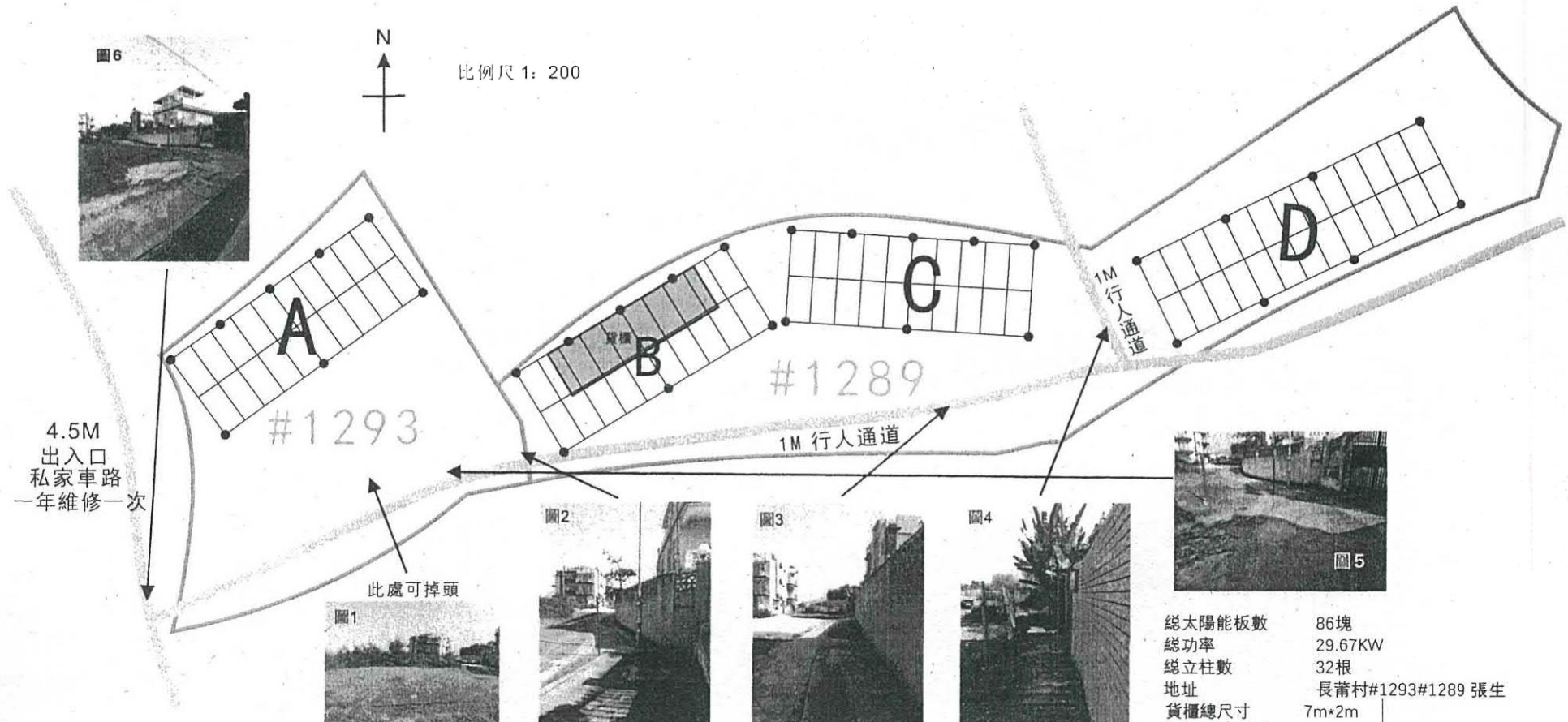




比例尺 1: 200



4.5M
出入口
私家車路
一年維修一次


#1293

#1289

1M 行人通道

1M 行人通道

此處可掉頭



A區 棚總尺寸 10m*3.8m
 太陽能板(345W)數 20塊
 每件太陽能板尺寸 1900mm*1000mm*35mm
 立柱數 8根
 立柱材質 不鏽鋼
 每根立柱尺寸 100mm*100mm*1.5mm
 總功率 345W*20=6.9KW
 北低點高度 2m
 南高點高度 2.5m

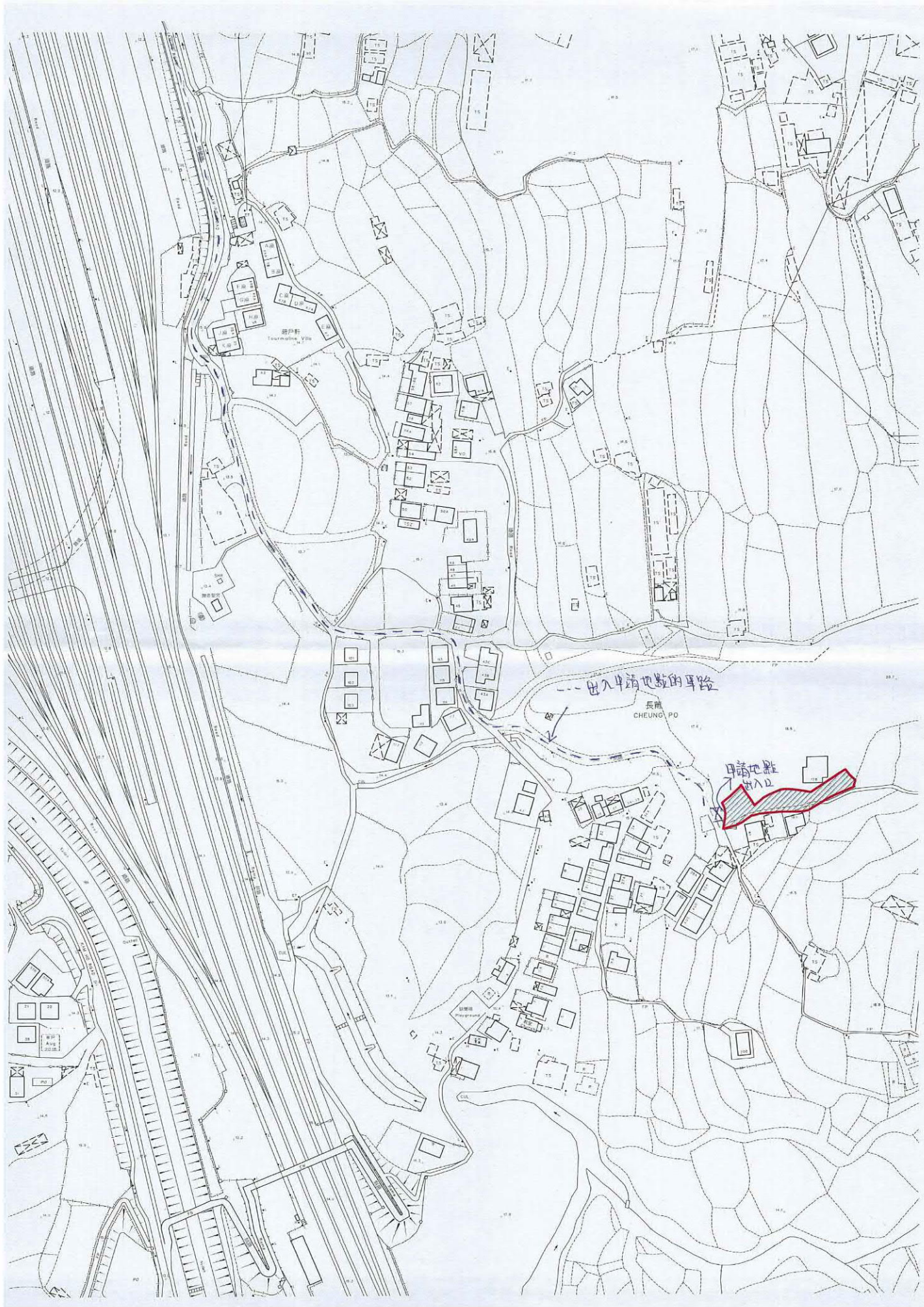
B區 棚總尺寸 10m*3.8m
 太陽能板(345W)數 20塊
 每件太陽能板尺寸 1900mm*1000mm*35mm
 立柱數 8根
 立柱材質 不鏽鋼
 每根立柱尺寸 100mm*100mm*1.5mm
 總功率 345W*20=6.9KW
 北低點高度 2.5m
 南高點高度 3m

C區 棚總尺寸 10m*3.8m
 太陽能板(345W)數 20塊
 每件太陽能板尺寸 1900mm*1000mm*35mm
 立柱數 8根
 立柱材質 不鏽鋼
 每根立柱尺寸 100mm*100mm*1.5mm
 總功率 345W*20=6.9KW
 北低點高度 2m
 南高點高度 2.5m

總太陽能板數 86塊
 總功率 29.67KW
 總立柱數 32根
 地址 長莆村#1293#1289 張生
 貨櫃總尺寸 7m*2m
 貨櫃高度 2.5m
 D區 棚總尺寸 13m*3.8m
 太陽能板(345W)數 26塊
 每件太陽能板尺寸 1900mm*1000mm*35mm
 立柱數 8根
 立柱材質 不鏽鋼
 每根立柱尺寸 100mm*100mm*1.5mm
 總功率 345W*26=8.97KW
 南低點高度 2m
 北高點高度 2.5m

(摘錄自申請人於 21.11.2019 提交的進一步資料)
 (Extract from Applicant's Further
 Information Submitted on 21.11.2019)

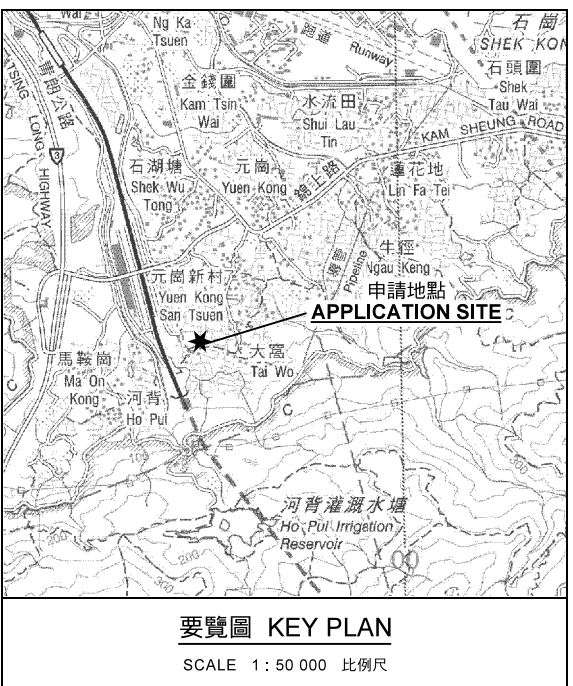
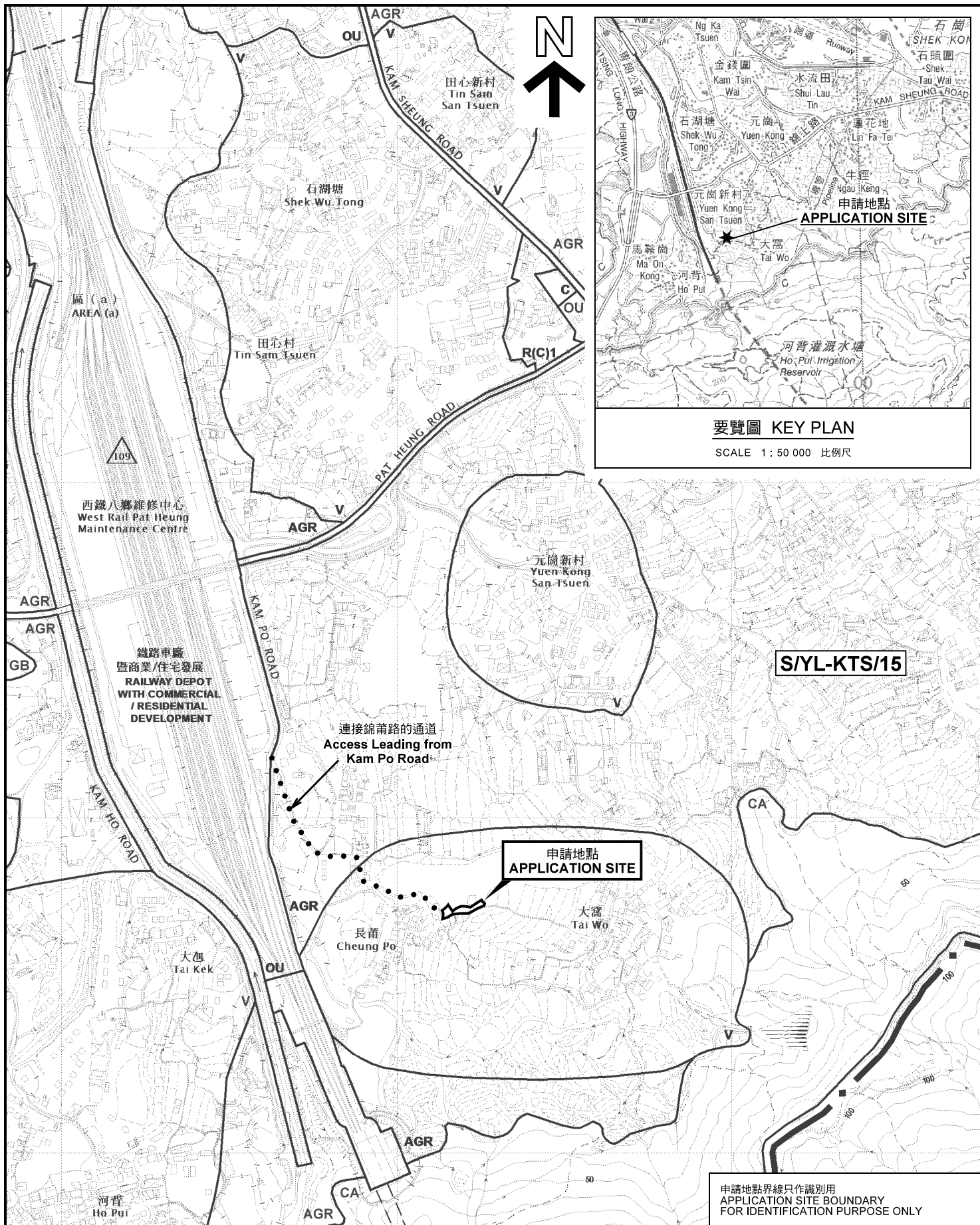
參考編號 REFERENCE No.	繪圖 DRAWING
A/YL-KTS/832	A-1



(摘錄自申請人於 11.10.2019 提交的申請書)
 (Extract from Applicant's
 Submission of 11.10.2019)

參考編號
 REFERENCE No.
 A/YL-KTS/832

繪圖 DRAWING
 A-2



要覽圖 KEY PLAN
SCALE 1 : 50 000 比例尺

S/YL-KTS/15

申請地點
APPLICATION SITE

連接錦莆路的通道
Access Leading from
Kam Po Road

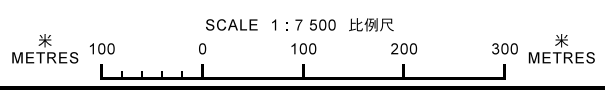
申請地點界線只作識別用
APPLICATION SITE BOUNDARY
FOR IDENTIFICATION PURPOSE ONLY

位置圖 LOCATION PLAN

本摘要圖於2019年11月7日擬備，
所根據的資料為於2018年12月11日
核准的分區計劃大綱圖編號 S/YL-KTS/15
EXTRACT PLAN PREPARED ON 7.11.2019
BASED ON OUTLINE ZONING PLAN No.
S/YL-KTS/15 APPROVED ON 11.12.2018

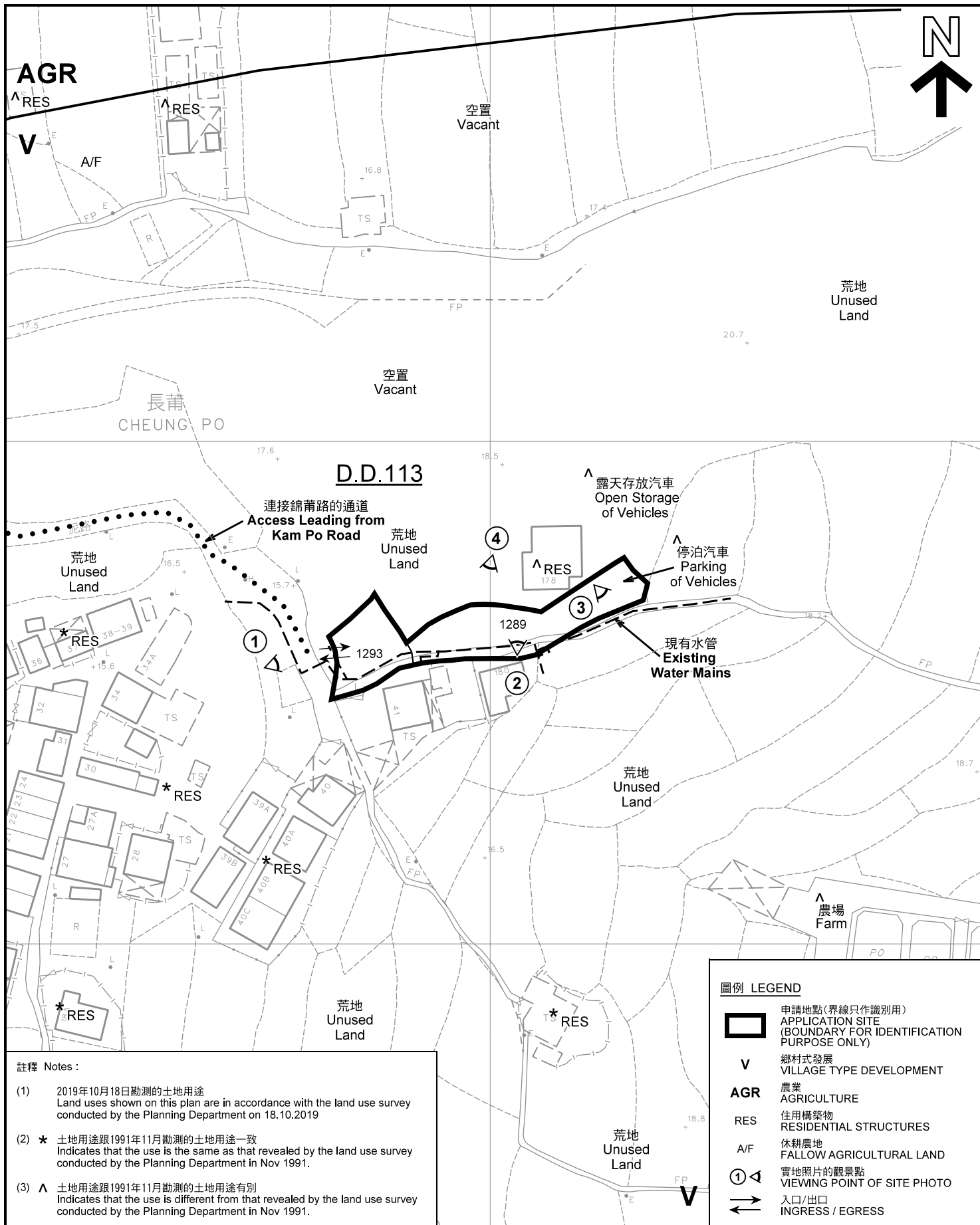
擬議公用事業設施裝置 (太陽能板)
元朗錦田南丈量約份第113約地段第1289號及第1293號
PROPOSED PUBLIC UTILITY INSTALLATION (SOLAR PANELS)
LOTS 1289 AND 1293 IN D.D. 113, KAM TIN SOUTH, YUEN LONG

規劃署
PLANNING
DEPARTMENT



參考編號
REFERENCE No.
A/YL-KTS/832

圖 PLAN
A-1



註釋 Notes :

- (1) 2019年10月18日勘測的土地用途
Land uses shown on this plan are in accordance with the land use survey conducted by the Planning Department on 18.10.2019
- (2) * 土地用途跟1991年11月勘測的土地用途一致
Indicates that the use is the same as that revealed by the land use survey conducted by the Planning Department in Nov 1991.
- (3) ^ 土地用途跟1991年11月勘測的土地用途有別
Indicates that the use is different from that revealed by the land use survey conducted by the Planning Department in Nov 1991.

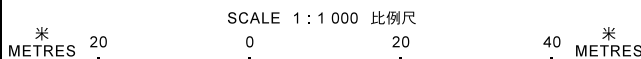
圖例 LEGEND

- 申請地點(界線只作識別用)
APPLICATION SITE
(BOUNDARY FOR IDENTIFICATION PURPOSE ONLY)
- V** 鄉村式發展
VILLAGE TYPE DEVELOPMENT
- AGR** 農業
AGRICULTURE
- RES** 住用構築物
RESIDENTIAL STRUCTURES
- A/F** 休耕農地
FALLOW AGRICULTURAL LAND
- 實地照片的觀景點
VIEWING POINT OF SITE PHOTO
- 入口/出口
INGRESS / EGRESS

平面圖 SITE PLAN

本摘要圖於2019年11月25日擬備，所根據的資料為測量圖編號 6-NE-23A
EXTRACT PLAN PREPARED ON 25.11.2019
BASED ON SURVEY SHEETS No.
6-NE-23A

擬議公用事業設施裝置 (太陽能板)
元朗錦田南丈量約份第113約地段第1289號及第1293號
PROPOSED PUBLIC UTILITY INSTALLATION (SOLAR PANELS)
LOTS 1289 AND 1293 IN D.D. 113, KAM TIN SOUTH, YUEN LONG



規劃署
PLANNING
DEPARTMENT




參考編號
REFERENCE No.
A/YL-KTS/832

圖 PLAN
A-2



元崗新村
YUEN KONG
SAN TSUEN



連接錦莆路的通道
Access Leading from
Kam Po Road

長莆
CHEUNG PO

大窩
TAI WO

圖例 LEGEND



申請地點(界線只作識別用)
APPLICATION SITE
(BOUNDARY FOR IDENTIFICATION
PURPOSE ONLY)

本摘要圖於2019年11月7日擬備，所根據的資料為地政總署於2018年3月22日拍得的航攝照片編號 E037217C
EXTRACT PLAN PREPARED ON 7.11.2019
BASED ON AERIAL PHOTO No.
E037217C TAKEN ON 22.3.2018
BY LANDS DEPARTMENT

航攝照片 AERIAL PHOTO

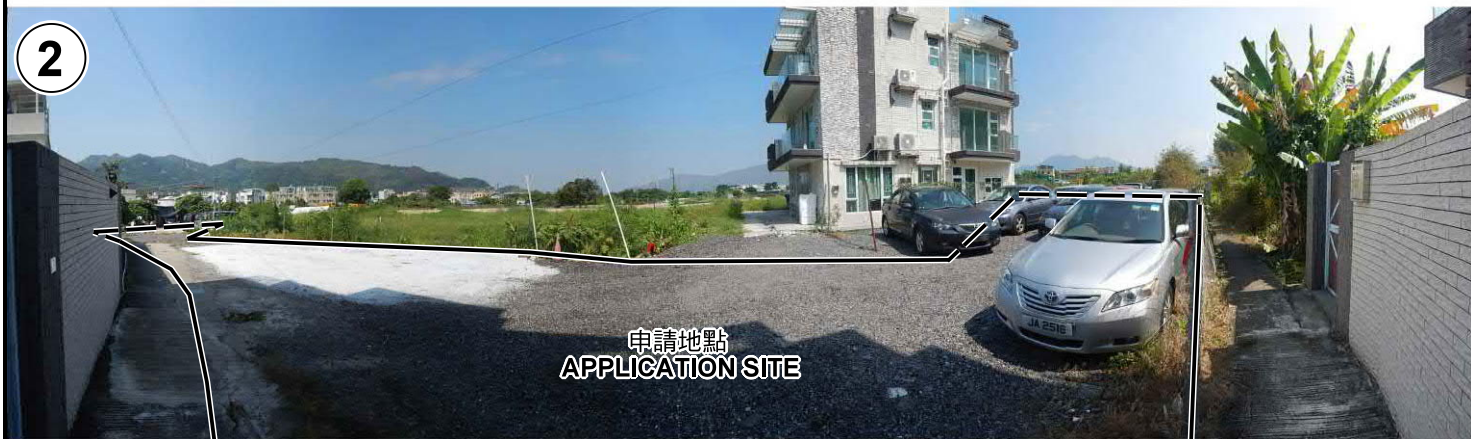
擬議公用事業設施裝置 (太陽能板)
元朗錦田南丈量約份第113約地段第1289號及第1293號
PROPOSED PUBLIC UTILITY INSTALLATION (SOLAR PANELS)
LOTS 1289 AND 1293 IN D.D. 113, KAM TIN SOUTH, YUEN LONG

規劃署
PLANNING
DEPARTMENT



參考編號
REFERENCE No.
AYL-KTS/832

圖 PLAN
A-3



申請地點界線只作識別用 APPLICATION SITE BOUNDARY FOR IDENTIFICATION PURPOSE ONLY

實地照片 SITE PHOTOS

本圖於2019年11月7日擬備，所根據的資料為攝於2019年10月18日的實地照片
 PLAN PREPARED ON 7.11.2019
 BASED ON SITE PHOTOS
 TAKEN ON 18.10.2019

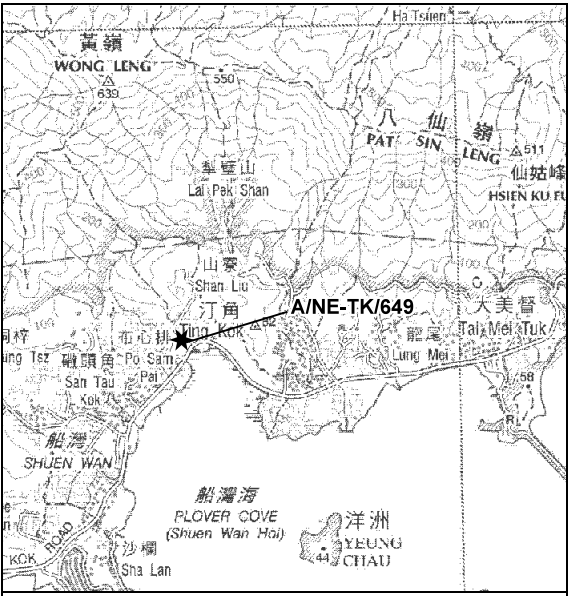
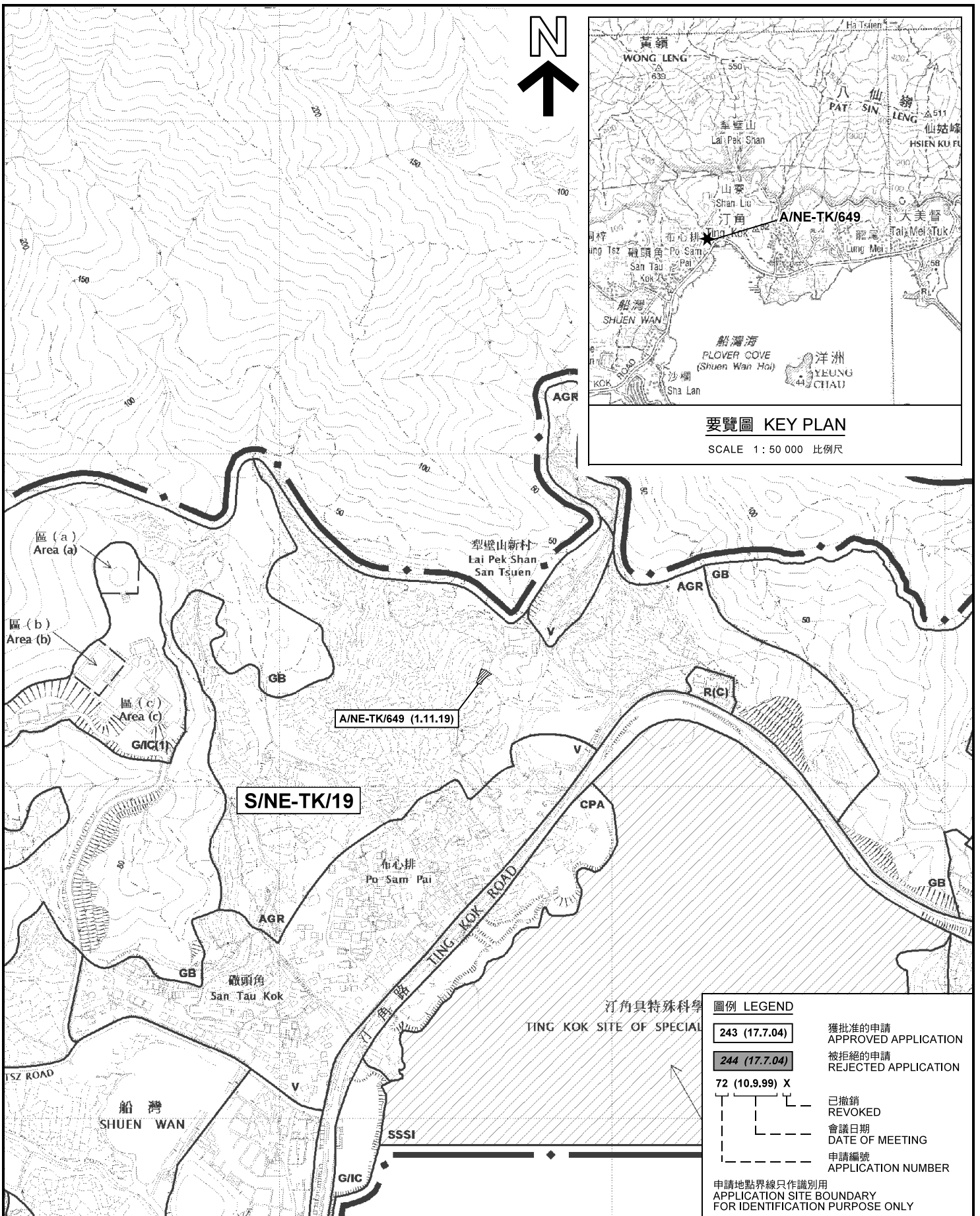
擬議公用事業設施裝置（太陽能板）
 元朗錦田南丈量約份第113約地段第1289號及第1293號
 PROPOSED PUBLIC UTILITY INSTALLATION (SOLAR PANELS)
 LOTS 1289 AND 1293 IN D.D. 113, KAM TIN SOUTH, YUEN LONG

規劃署
 PLANNING
 DEPARTMENT



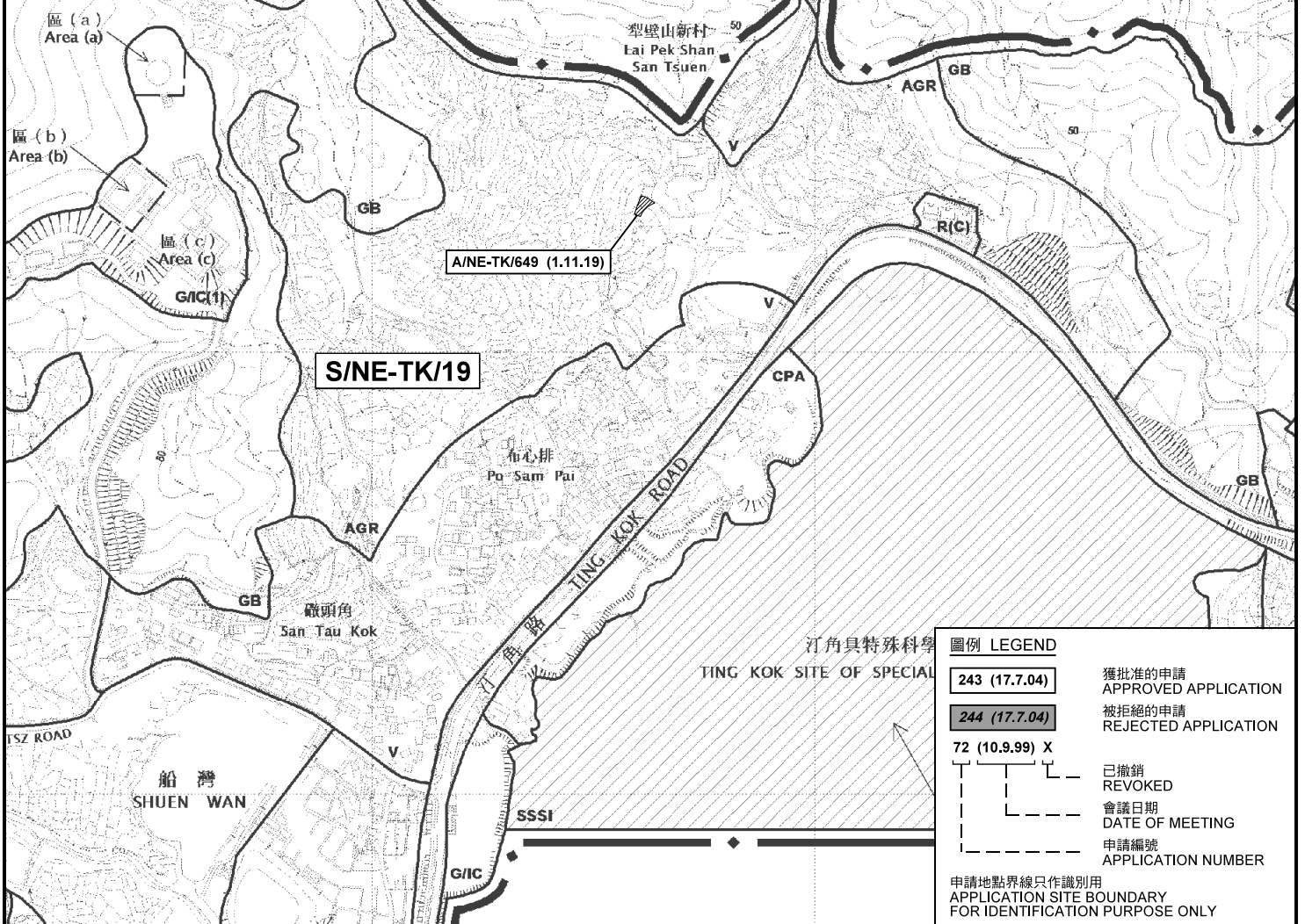
參考編號
 REFERENCE No.
 A/YL-KTS/832

圖 PLAN
 A-4



要覽圖 KEY PLAN

SCALE 1 : 50 000 比例尺



圖例 LEGEND

- 243 (17.7.04) 獲批准的申請
APPROVED APPLICATION
- 244 (17.7.04) 被拒絕的申請
REJECTED APPLICATION
- 72 (10.9.99) X 已撤銷
REVOKED
- 會議日期
DATE OF MEETING
- 申請編號
APPLICATION NUMBER

申請地點界線只作識別用
APPLICATION SITE BOUNDARY
FOR IDENTIFICATION PURPOSE ONLY

同類申請 SIMILAR APPLICATION

A/NE-TK/649

規劃署
PLANNING
DEPARTMENT



參考編號
REFERENCE No.
A/YL-KTS/832

圖 PLAN
A-5

本摘要圖於2019年11月14日擬備，
所根據的資料為於2015年10月27日
核准的分區計劃大綱圖編號 S/NE-TK/19
EXTRACT PLAN PREPARED ON 14.11.2019
BASED ON OUTLINE ZONING PLAN No.
S/NE-TK/19 APPROVED ON 27.10.2015

