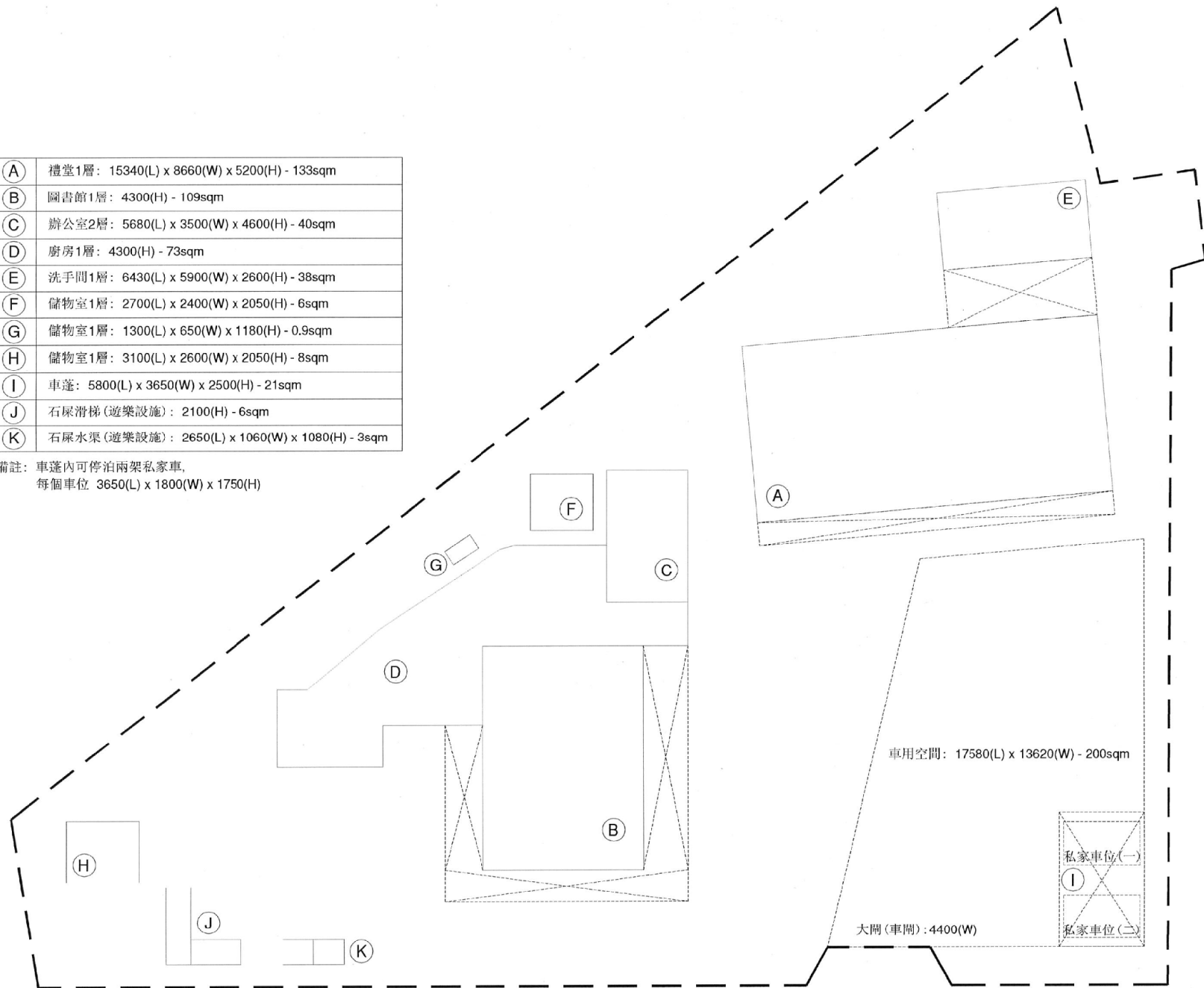


| | |
|-----|--|
| (A) | 禮堂1層: 15340(L) x 8660(W) x 5200(H) - 133sqm |
| (B) | 圖書館1層: 4300(H) - 109sqm |
| (C) | 辦公室2層: 5680(L) x 3500(W) x 4600(H) - 40sqm |
| (D) | 廚房1層: 4300(H) - 73sqm |
| (E) | 洗手間1層: 6430(L) x 5900(W) x 2600(H) - 38sqm |
| (F) | 儲物室1層: 2700(L) x 2400(W) x 2050(H) - 6sqm |
| (G) | 儲物室1層: 1300(L) x 650(W) x 1180(H) - 0.9sqm |
| (H) | 儲物室1層: 3100(L) x 2600(W) x 2050(H) - 8sqm |
| (I) | 車蓬: 5800(L) x 3650(W) x 2500(H) - 21sqm |
| (J) | 石屎滑梯(遊樂設施): 2100(H) - 6sqm |
| (K) | 石屎水泵(遊樂設施): 2650(L) x 1060(W) x 1080(H) - 3sqm |

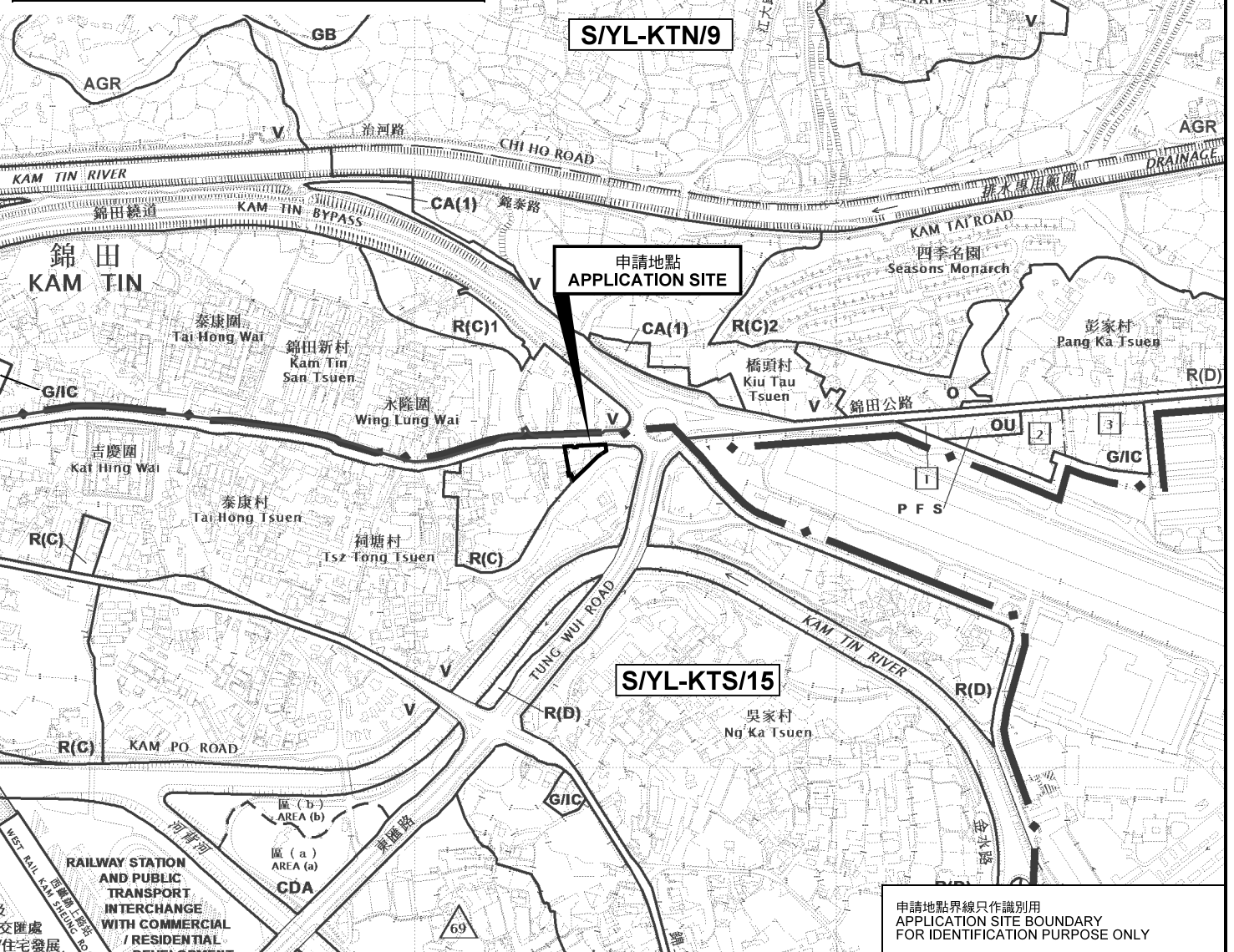
備註: 車蓬內可停泊兩架私家車,
每個車位 3650(L) x 1800(W) x 1750(H)



(摘錄自申請人於21. 2. 2020呈交的進一步資料)
(Extract from Applicant's Further
Information Submitted on 21.2.2020)

參考編號
REFERENCE No.
A/YL-KTS/838

繪圖 DRAWING
A-1



本摘要圖於2020年3月4日擬備，
所根據的資料為於2018年12月11日
核准的分區計劃大綱圖編號 S/YL-KTS/15
EXTRACT PLAN PREPARED ON 4.3.2020
BASED ON OUTLINE ZONING PLAN No.
S/YL-KTS/15 APPROVED ON 11.12.2018

位置圖 LOCATION PLAN
臨時社會福利設施 (青少年發展中心) (為期5年)
元朗丈量約份第109約地段第1689號A分段
及毗鄰的政府土地
TEMPORARY SOCIAL WELFARE FACILITY
(YOUTH DEVELOPMENT CENTRE) FOR A PERIOD OF 5 YEARS
LOT 1689 S.A AND ADJOINING GOVERNMENT LAND
IN D.D. 109, YUEN LONG

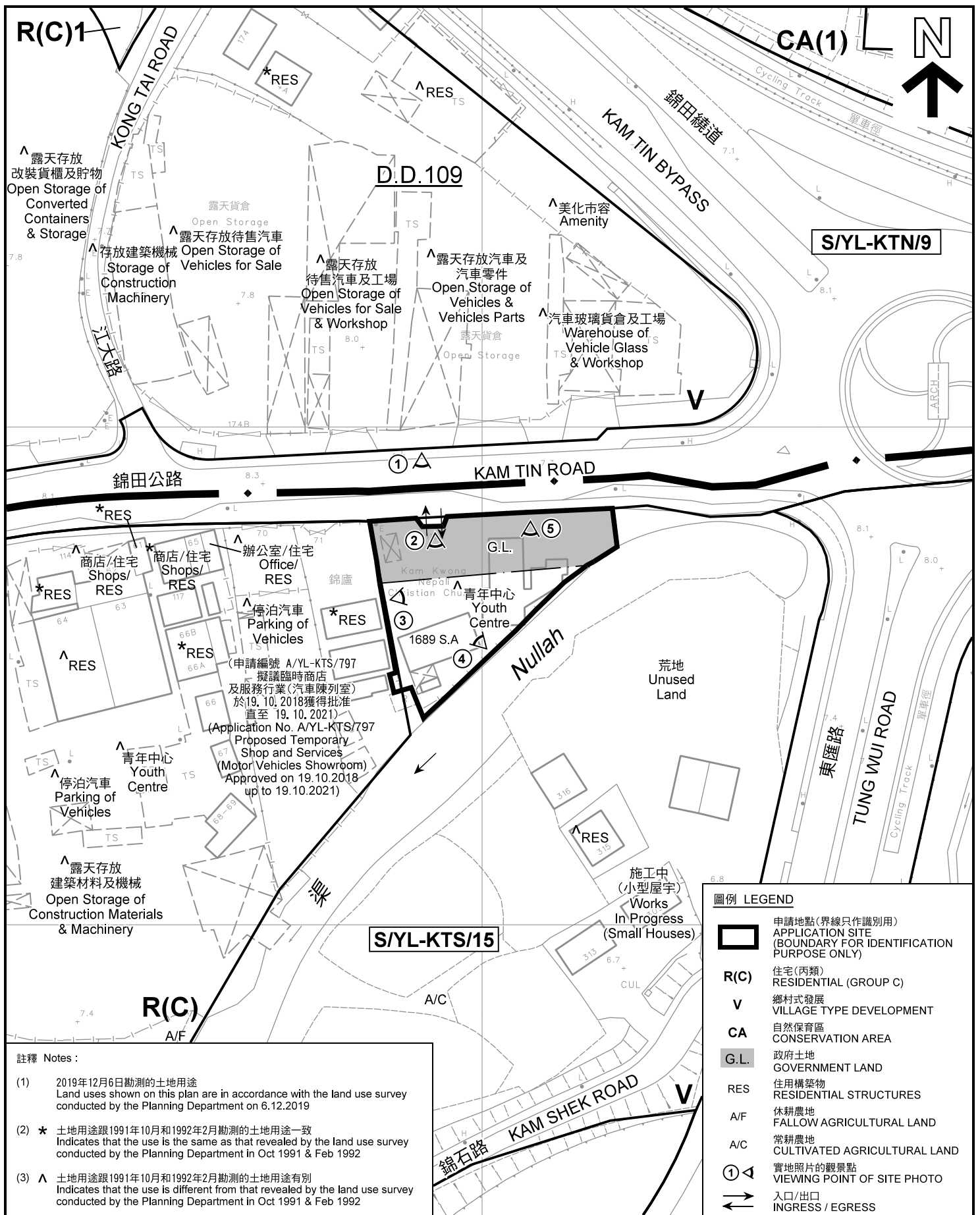
SCALE 1 : 7 500 比例尺

米 100 0 100 200 300 米
METRES METRES

**規劃署
PLANNING
DEPARTMENT**

參考編號
REFERENCE No.
A/YL-KTS/838

**圖 PLAN
A-1**



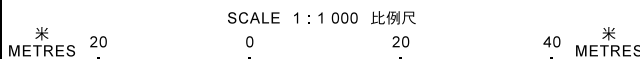
註釋 Notes :

- (1) 2019年12月6日勘測的土地用途
Land uses shown on this plan are in accordance with the land use survey conducted by the Planning Department on 6.12.2019
- (2) * 土地用途跟1991年10月和1992年2月勘測的土地用途一致
Indicates that the use is the same as that revealed by the land use survey conducted by the Planning Department in Oct 1991 & Feb 1992
- (3) ^ 土地用途跟1991年10月和1992年2月勘測的土地用途有別
Indicates that the use is different from that revealed by the land use survey conducted by the Planning Department in Oct 1991 & Feb 1992

本摘要圖於2020年3月4日擬備，所根據的資料為測量圖編號 6-NE-12B
EXTRACT PLAN PREPARED ON 4.3.2020
BASED ON SURVEY SHEET No. 6-NE-12B

平面圖 SITE PLAN

臨時社會福利設施 (青少年發展中心) (為期5年)
元朗丈量約份第109約地段第1689號A分段
及毗鄰的政府土地
TEMPORARY SOCIAL WELFARE FACILITY
(YOUTH DEVELOPMENT CENTRE) FOR A PERIOD OF 5 YEARS
LOT 1689 S.A AND ADJOINING GOVERNMENT LAND
IN D.D. 109, YUEN LONG



圖例 LEGEND

- 申請地點(界線只作識別用)
APPLICATION SITE (BOUNDARY FOR IDENTIFICATION PURPOSE ONLY)
- R(C)** 住宅(丙類)
RESIDENTIAL (GROUP C)
- V** 鄉村式發展
VILLAGE TYPE DEVELOPMENT
- CA** 自然保育區
CONSERVATION AREA
- G.L.** 政府土地
GOVERNMENT LAND
- RES** 住用構築物
RESIDENTIAL STRUCTURES
- A/F** 休耕農地
FALLOW AGRICULTURAL LAND
- A/C** 常耕農地
CULTIVATED AGRICULTURAL LAND
- 實地照片的觀景點
VIEWING POINT OF SITE PHOTO
- 入口/出口
INGRESS / EGRESS

規劃署
PLANNING
DEPARTMENT



參考編號
REFERENCE No.
A/YL-KTS/838

圖 PLAN
A-2



圖例 LEGEND



申請地點(界線只作識別用)
APPLICATION SITE
(BOUNDARY FOR IDENTIFICATION
PURPOSE ONLY)

本摘要圖於2020年3月4日擬備，所根據的資料為地政總署於2019年9月12日拍得的航攝照片編號 E062919C
EXTRACT PLAN PREPARED ON 4.3.2020
BASED ON AERIAL PHOTO No. E062919C TAKEN ON 12.9.2019
BY LANDS DEPARTMENT

航攝照片 AERIAL PHOTO

臨時社會福利設施 (青少年發展中心)(為期5年)
元朗丈量約份第109約地段第1689號A分段
及毗鄰的政府土地
TEMPORARY SOCIAL WELFARE FACILITY
(YOUTH DEVELOPMENT CENTRE) FOR A PERIOD OF 5 YEARS
LOT 1689 S.A AND ADJOINING GOVERNMENT LAND
IN D.D. 109, YUEN LONG

規劃署
PLANNING
DEPARTMENT



參考編號
REFERENCE No.
AYL-KTS/838

圖 PLAN
A-3



申請地點界線只作識別用 APPLICATION SITE BOUNDARY FOR IDENTIFICATION PURPOSE ONLY

實地照片 SITE PHOTOS

臨時社會福利設施（青少年發展中心）（為期5年）
元朗丈量約份第109約地段第1689號A分段
及毗鄰的政府土地
TEMPORARY SOCIAL WELFARE FACILITY
(YOUTH DEVELOPMENT CENTRE) FOR A PERIOD OF 5 YEARS
LOT 1689 S.A AND ADJOINING GOVERNMENT LAND
IN D.D. 109, YUEN LONG

規劃署
PLANNING
DEPARTMENT



參考編號
REFERENCE No.
AYL-KTS/838

圖 PLAN
A-4

本圖於2020年3月4日擬備，所根據的資料為攝於2019年12月6日的實地照片
PLAN PREPARED ON 4.3.2020
BASED ON SITE PHOTOS
TAKEN ON 6.12.2019