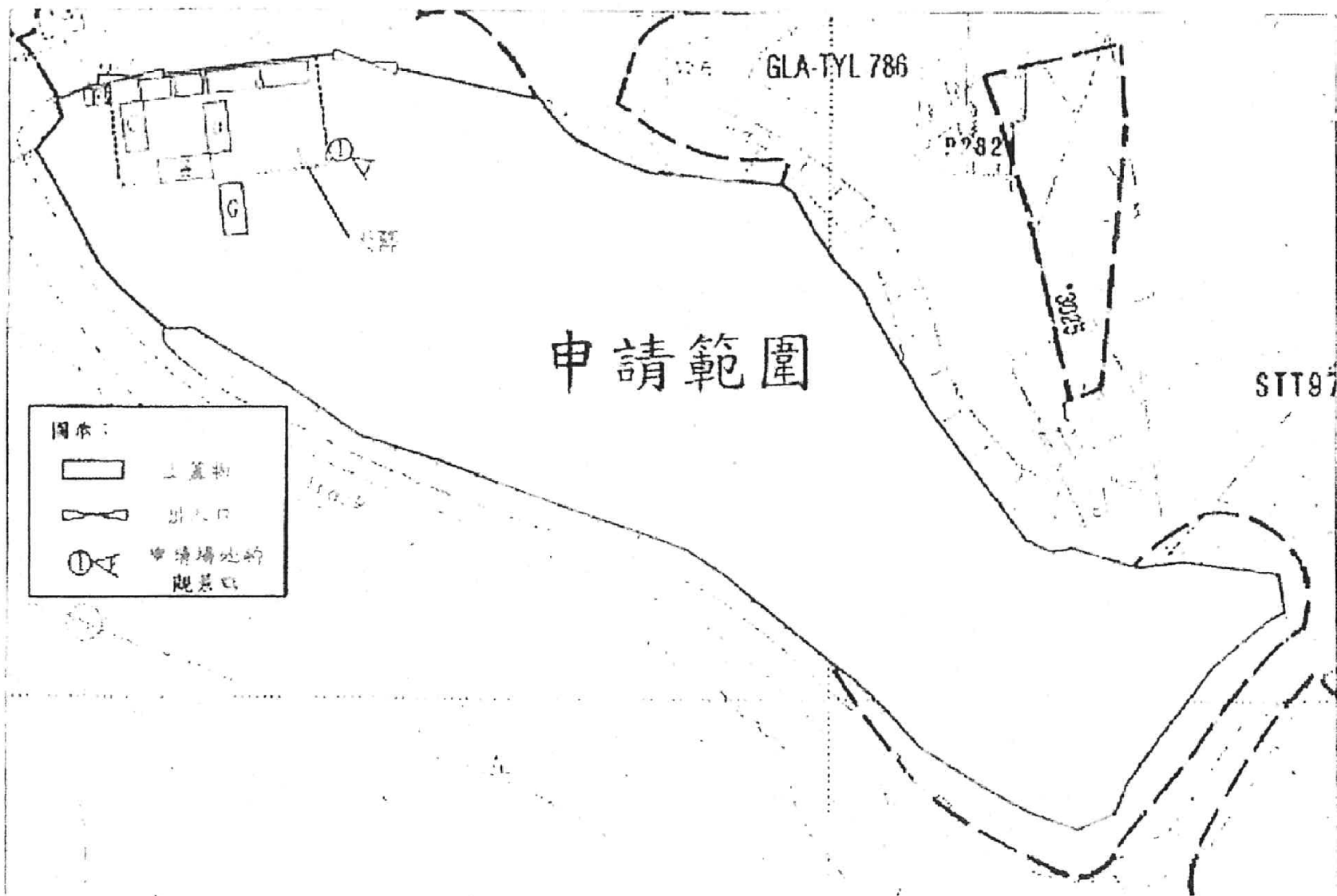


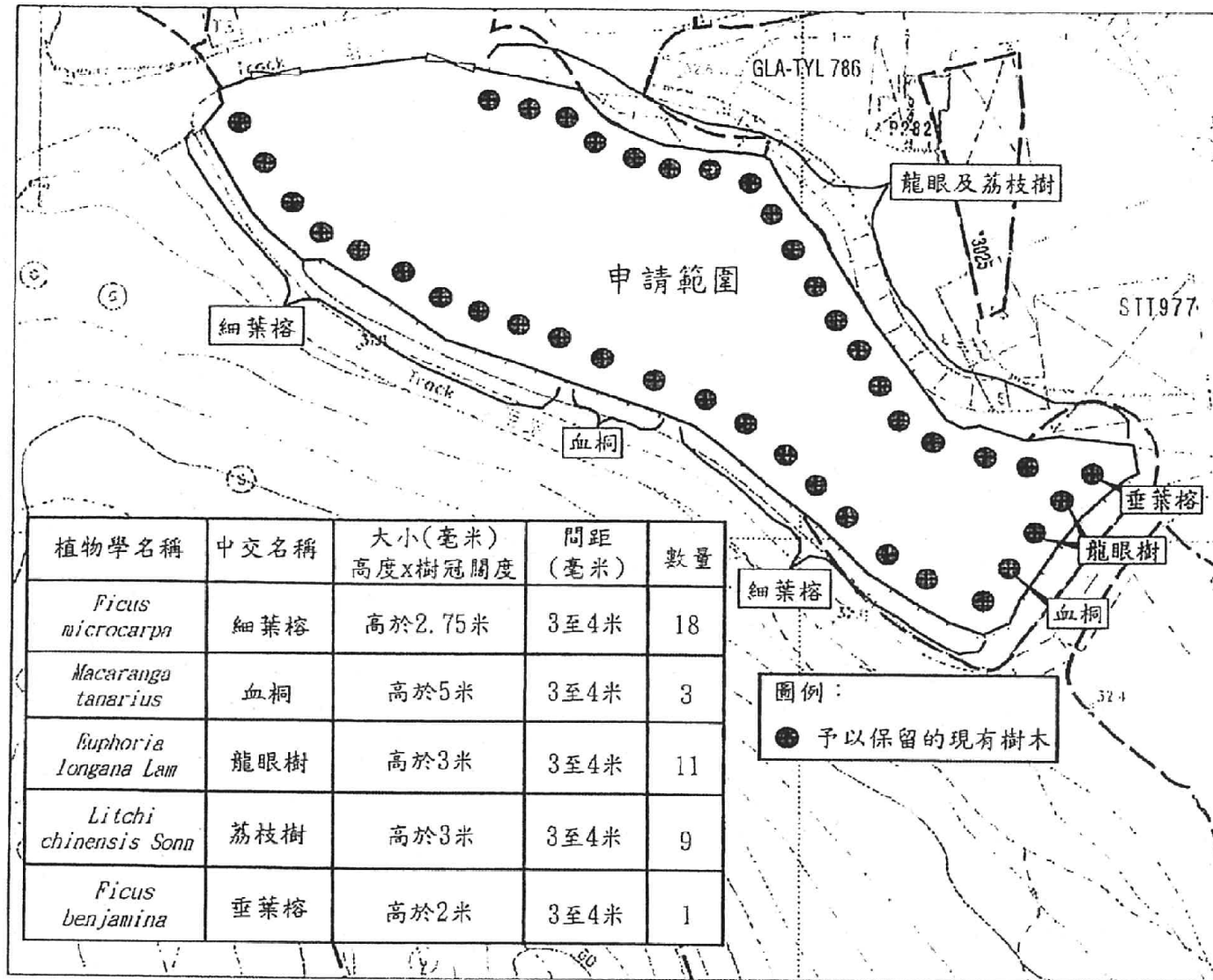
● 申請地點之場地設計圖則 1



(摘錄自申請人於24. 6. 2019呈交的補充規劃書)
 (Extract from Applicant's Supplementary
 Planning Statement of 24.6.2019)

參考編號 REFERENCE No. A/YL-PH/814	繪圖 DRAWING A-1
--------------------------------------	-------------------

● 申請地點之美化環境圖則



(摘錄自申請人於24. 6. 2019呈交的補充規劃書)
(Extract from Applicant's Supplementary
Planning Statement of 24.6.2019)

參考編號
REFERENCE No.
A/YL-PH/814

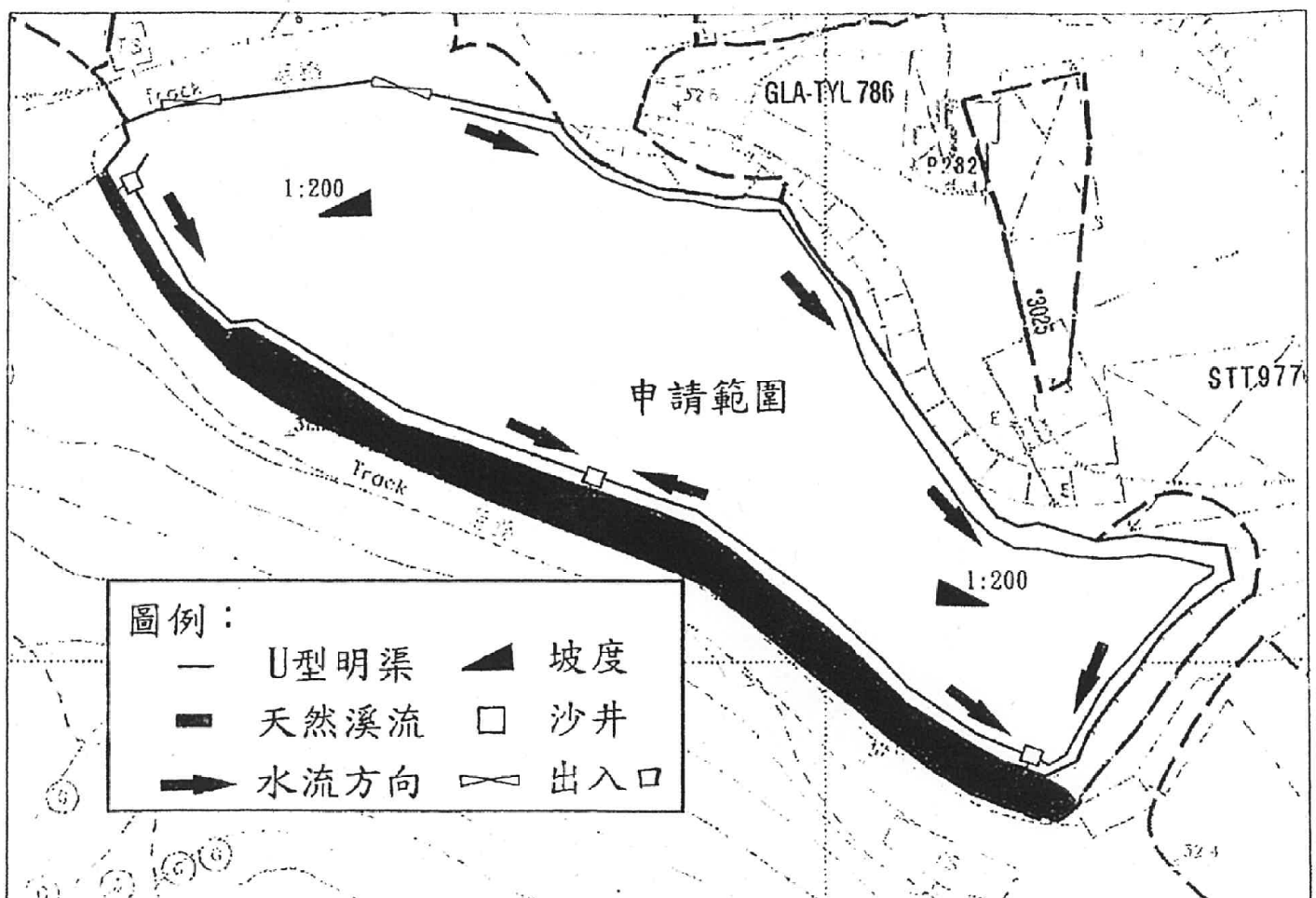
繪圖 DRAWING
A-2

十· 渠務建議

申請人會定期派專人清理渠道內的污物，避免阻塞，減低水浸的機會。

依據前次申請（批准檔案編號：TPB/A/YL-PH/729）作出渠務建議。

● 申請地點之排水設施圖則



(摘錄自申請人於24. 6. 2019呈交的補充規劃書)
(Extract from Applicant's Supplementary
Planning Statement of 24.6.2019)

參考編號
REFERENCE No.
A/YL-PH/814

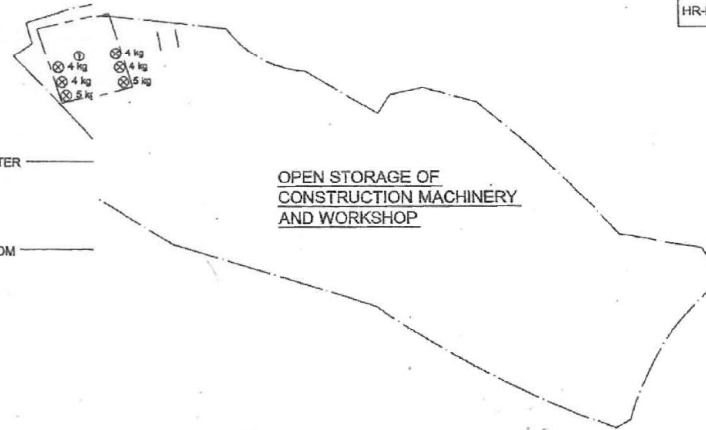
繪圖 DRAWING
A-3

Fire Notes:

- Sufficient emergency lighting should be provided throughout the entire buildings/structures in accordance with BS 5266 : part I and BS EN 1838;
- Sufficient directional and exit sign should be provided in accordance with BS 5266 : part I and FSD Circular Letter 5/2008;
- Portable hand-operated approved appliances should be provided as required by occupancy and should be clearly indicated on plans;
- Fire alarm system shall be provided throughout the entire building in accordance with BS 5839-1 : 2002, 1st Edition and FSD Circular Letter 1/2008. One actuation point and one audio warning device should be located at each hose reel point. This actuation point should include facilities for fire pump start and audio/visual warning device initiation;
- A modified hose reel system supplied by a 2.0m³ FS watertank shall be provided. There shall be sufficient hose reel to ensure that every part of each building/structure can be reached by a length of not more than 30m of hose reel tubing. The FS water tank, FS pump room and hose reel shall be clearly marked on plans.

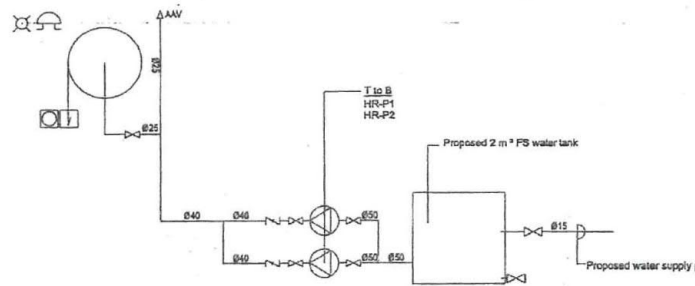
FS Pump Schedule :

Pump Designation	Flow Rate (l/min)	Pump Head (kpa)	Motor Rating (kw)
HR-P1 & P2	60	600	2.2



Area :

- 2 storey containers for sales office under open shed (total covered area : approx. 190 sq.m),
- 2 storey containers for storage under open shed (total covered area : approx. 190 sq.m),



Legend :

- HR New hose reel set c/w 30 m long rubber hose, jet nozzle, hose guide, nozzle cabinet and etc
- Break Glass Call Point
- Ø150 mm Fire Alarm Bell
- Visual Alarm Device
- 5 kg 5.0 kg CO2 type fire extinguisher
- 2 kg 2.0 kg CO2 type fire extinguisher
- 4 kg 4.0 kg Dry Powder type fire extinguisher
- 9 L 9.0 litre Foam type fire extinguisher
- Gate Valve
- Non-return Valve
- FS Pump (for hose reel only)



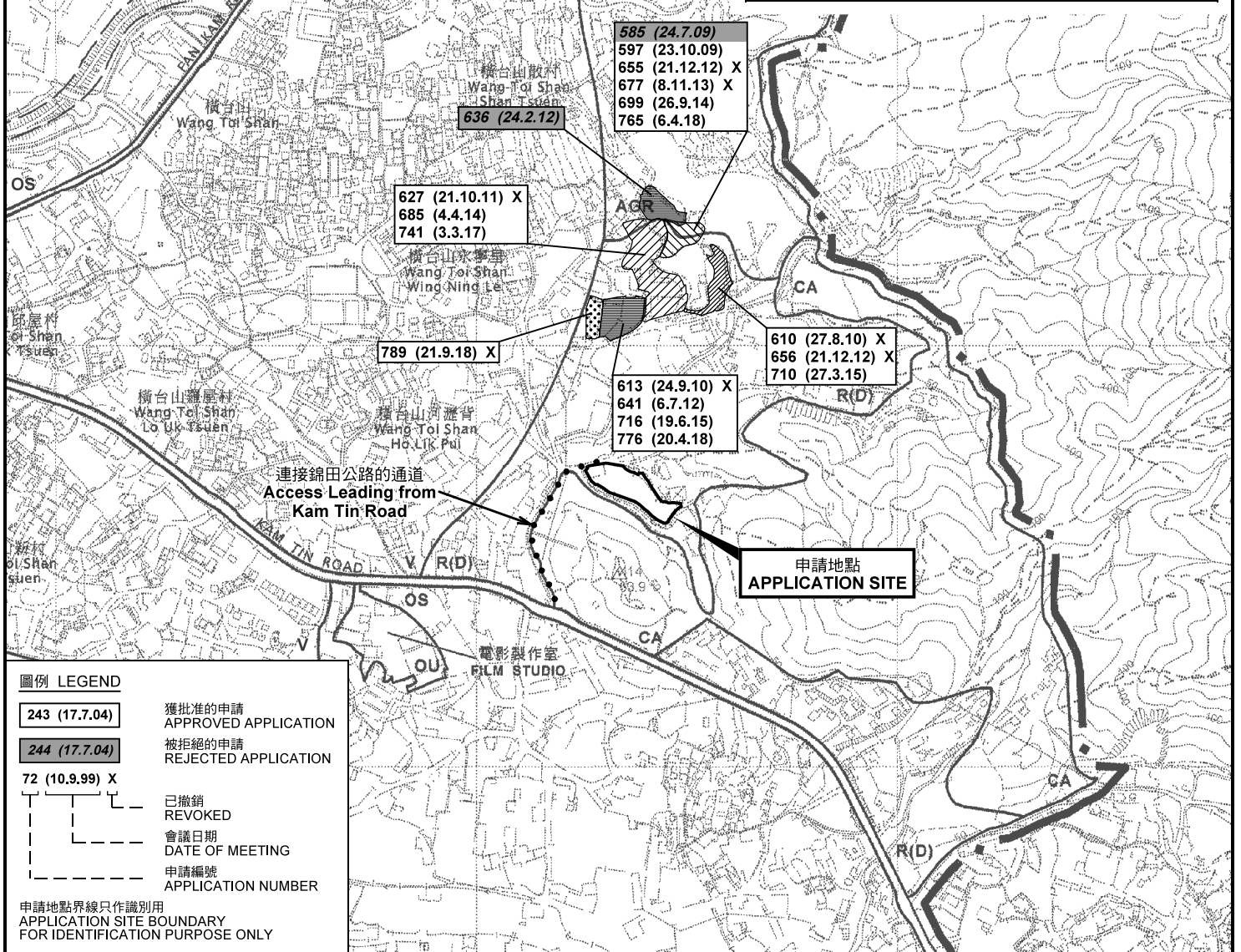
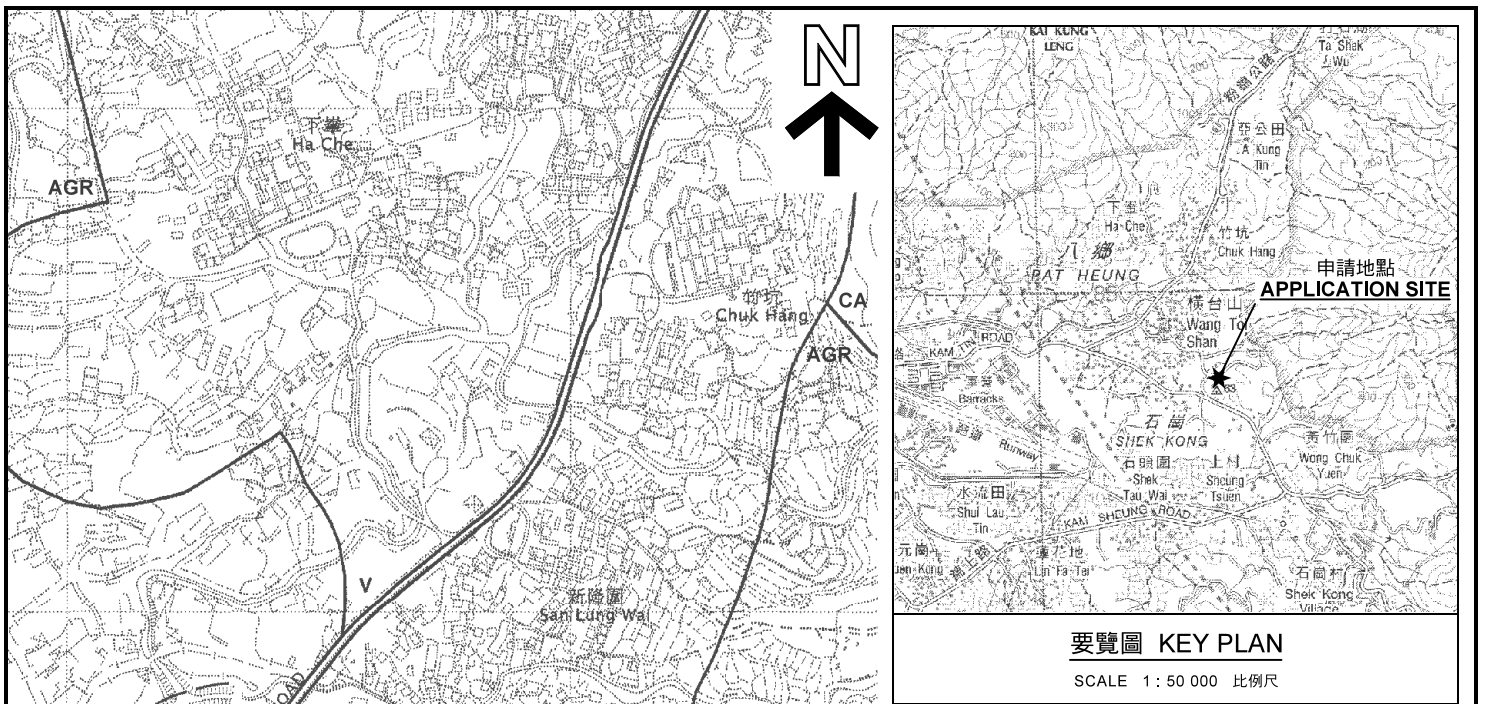
圖二
申請地點之消防裝置及設備圖則

依據前次申請(批准檔案編號: TPB/A/YL-PH/589)作出消防建議

Drawn by :	K.K. Leung
Date :	2010 / 07 / 17
Scale :	1 : 500 @ A2
Ref No. :	A / YL - PH / 589
Drawing No.:	2010 / HR / 010-1

(摘錄自申請人於 24. 6. 2019 提交的申請書)
(Extract from Applicant's Submission of 24.6.2019)

參考編號 REFERENCE No. A/YL-PH/814	繪圖 DRAWING A-4
--------------------------------------	-------------------



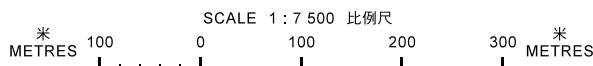
圖例 LEGEND

- 243 (17.7.04) 獲批准的申請 APPROVED APPLICATION
- 244 (17.7.04) 被拒絕的申請 REJECTED APPLICATION
- 72 (10.9.99) X 已撤銷 REVOKED
- 會議日期 DATE OF MEETING
- 申請編號 APPLICATION NUMBER

申請地點界線只作識別用
APPLICATION SITE BOUNDARY FOR IDENTIFICATION PURPOSE ONLY

位置圖及同類申請 LOCATION PLAN WITH SIMILAR APPLICATIONS

臨時露天存放 (汽車、汽車零件及建築材料) (為期3年)
元朗八鄉橫台山丈量約份第111約地段第3017號B分段第2小分段、第3017號B分段第3小分段 (部分)、第3017號B分段第4小分段 (部分)、第3017號B分段第5小分段、第3017號B分段第6小分段 (部分)、第3017號B分段第7小分段 (部分)、第3017號B分段第8小分段 (部分) 和毗連政府土地
TEMPORARY OPEN STORAGE (VEHICLES, VEHICLE PARTS AND CONSTRUCTION MATERIALS) FOR A PERIOD OF 3 YEARS
LOTS 3017 S.B ss.2, 3017 S.B ss.3 (PART), 3017 S.B ss.4 (PART), 3017 S.B ss.5, 3017 S.B ss.6 (PART), 3017 S.B ss.7 (PART), 3017 S.B ss.8 (PART) IN D.D. 111 AND ADJOINING GOVERNMENT LAND, WANG TOI SHAN, PAT HEUNG, YUEN LONG



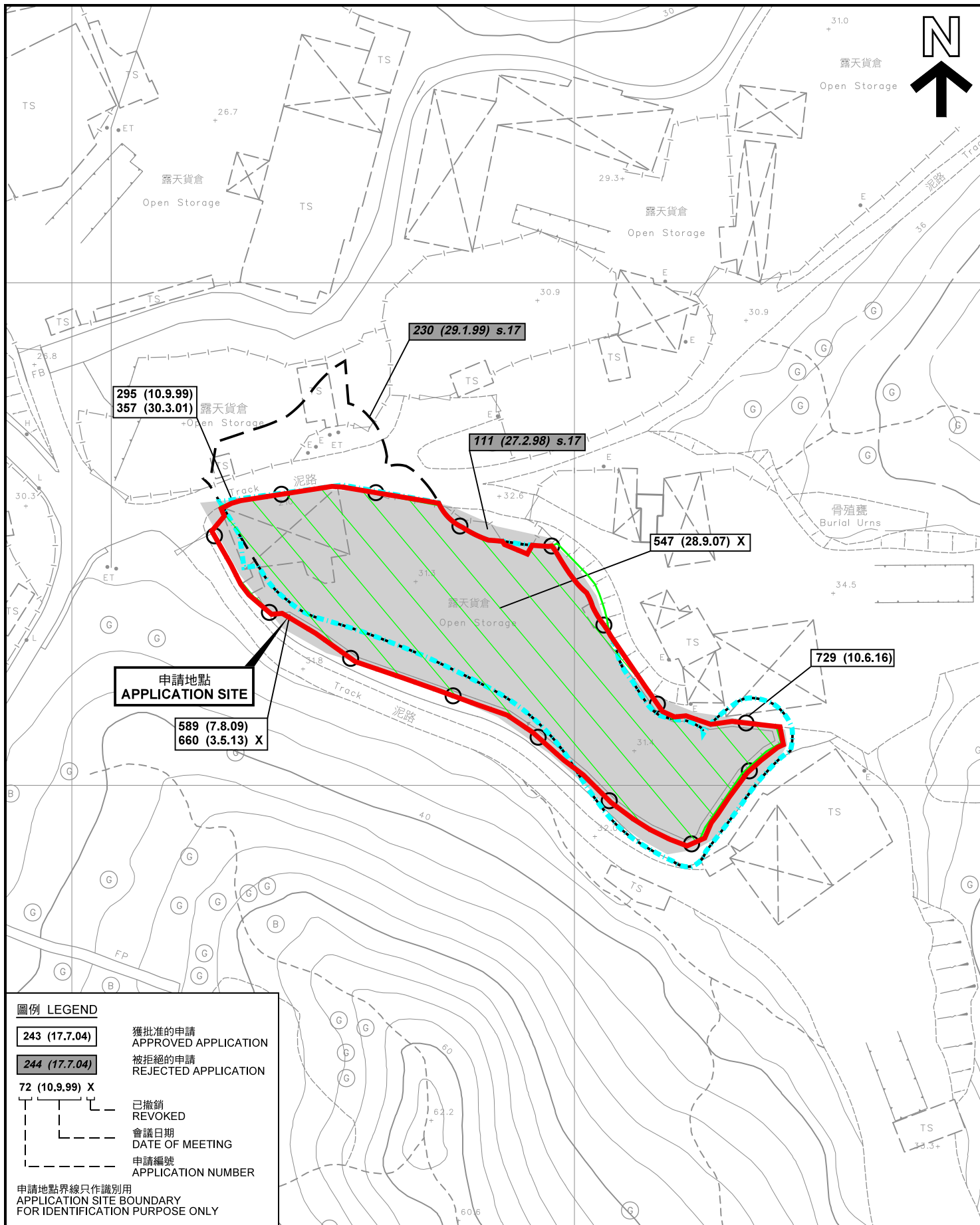
**規劃署
PLANNING
DEPARTMENT**



參考編號
REFERENCE No.
A/YL-PH/814

圖 PLAN
A-1a

本摘要圖於2019年8月8日擬備，
所根據的資料為於2006年10月17日
核准的分區計劃大綱圖編號 S/YL-PH/11
EXTRACT PLAN PREPARED ON 8.8.2019
BASED ON OUTLINE ZONING PLAN No.
S/YL-PH/11 APPROVED ON 17.10.2006



圖例 LEGEND

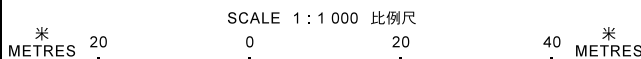
- 243 (17.7.04) 獲批准的申請
APPROVED APPLICATION
- 244 (17.7.04) 被拒絕的申請
REJECTED APPLICATION
- 72 (10.9.99) X
- 已撤銷
REVOKED
- 會議日期
DATE OF MEETING
- 申請編號
APPLICATION NUMBER

申請地點界線只作識別用
APPLICATION SITE BOUNDARY
FOR IDENTIFICATION PURPOSE ONLY

本摘要圖於2019年7月16日擬備，所根據的資料為測量圖編號 6-NE-14B
EXTRACT PLAN PREPARED ON 16.7.2019
BASED ON SURVEY SHEET No. 6-NE-14B

先前申請圖 PREVIOUS APPLICATION PLAN

臨時露天存放（汽車、汽車零件及建築材料）（為期3年）
元朗八鄉橫台山丈量約份第111約地段第3017號B分段第2小分段、第3017號B分段第3小分段（部分）、第3017號B分段第4小分段（部分）、第3017號B分段第5小分段、第3017號B分段第6小分段（部分）、第3017號B分段第7小分段（部分）、第3017號B分段第8小分段（部分）和毗連政府土地
TEMPORARY OPEN STORAGE (VEHICLES, VEHICLE PARTS AND CONSTRUCTION MATERIALS) FOR A PERIOD OF 3 YEARS
LOTS 3017 S.B ss.2, 3017 S.B ss.3 (PART), 3017 S.B ss.4 (PART), 3017 S.B ss.5, 3017 S.B ss.6 (PART), 3017 S.B ss.7 (PART), 3017 S.B ss.8 (PART) IN D.D. 111 AND ADJOINING GOVERNMENT LAND, WANG TOI SHAN, PAT HEUNG, YUEN LONG

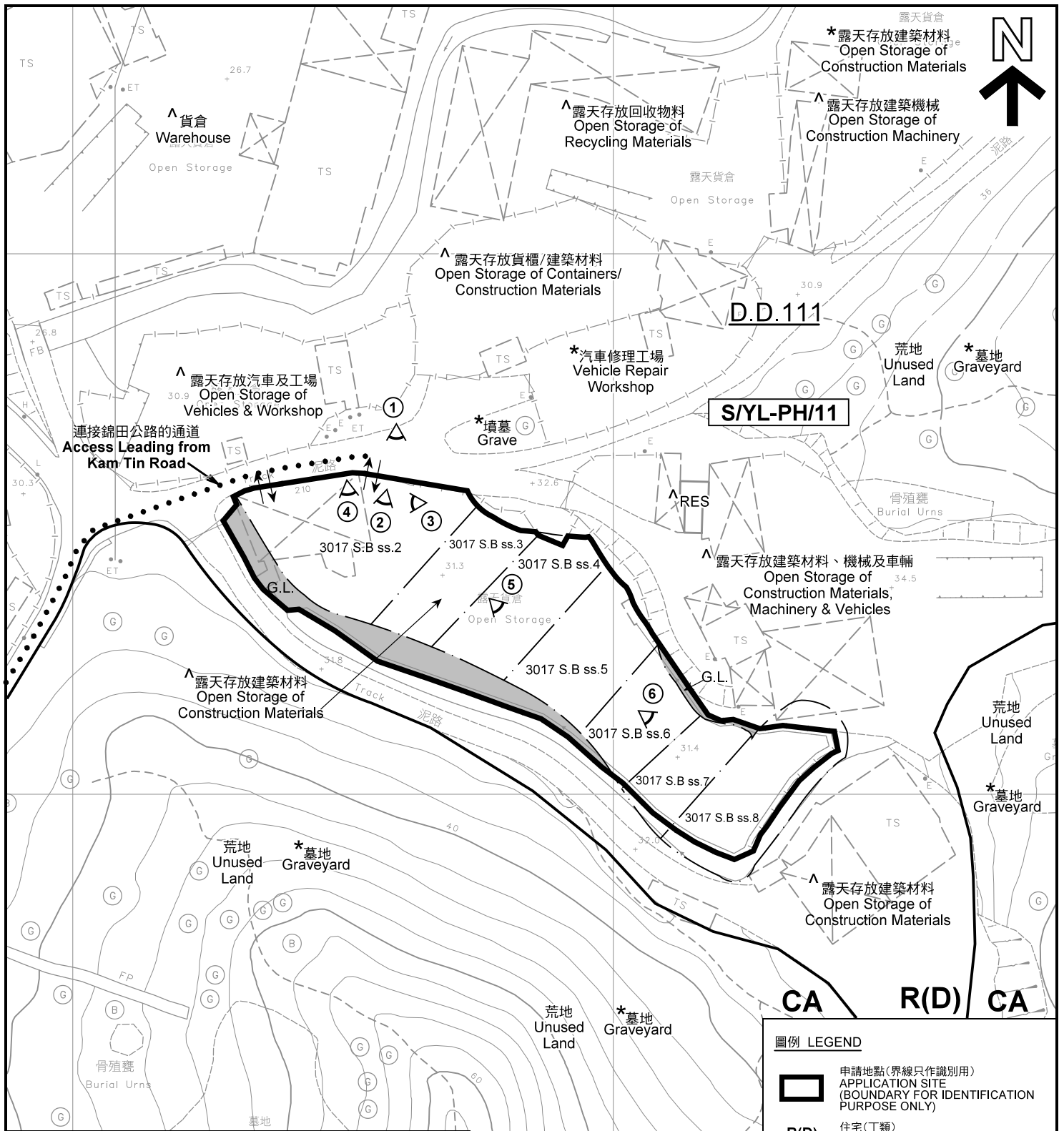


規劃署
PLANNING
DEPARTMENT



參考編號
REFERENCE No.
A/YL-PH/814

圖 PLAN
A-1b



註釋 Notes :

- (1) 2019年7月2日勘測的土地用途
Land uses shown on this plan are in accordance with the land use survey conducted by the Planning Department on 2.7.2019
- (2) * 土地用途跟1991年12月17日勘測的土地用途一致
Indicates that the use is the same as that revealed by the land use survey conducted by the Planning Department on 17.12.1991
- (3) ^ 土地用途跟1991年12月17日勘測的土地用途有別
Indicates that the use is different from that revealed by the land use survey conducted by the Planning Department on 17.12.1991


圖例 LEGEND

- 申請地點(界線只作識別用)
APPLICATION SITE
(BOUNDARY FOR IDENTIFICATION
PURPOSE ONLY)
- R(D)** 住宅(丁類)
RESIDENTIAL (GROUP D)
- CA** 自然保育區
CONSERVATION AREA
- G.L.** 政府土地
GOVERNMENT LAND
- RES** 住用構築物
RESIDENTIAL STRUCTURES
- 實地照片的觀景點
VIEWING POINT OF SITE PHOTO
- 入口/出口
INGRESS / EGRESS

平面圖 SITE PLAN

臨時露天存放(汽車、汽車零件及建築材料)(為期3年)
元朗八鄉橫台山丈量約份第111約地段第3017號B分段第2小分段、第3017號B分段第3小分段(部分)、第3017號B分段第4小分段(部分)、第3017號B分段第5小分段、第3017號B分段第6小分段(部分)、第3017號B分段第7小分段(部分)、第3017號B分段第8小分段(部分)和毗連政府土地
TEMPORARY OPEN STORAGE (VEHICLES, VEHICLE PARTS AND CONSTRUCTION MATERIALS) FOR A PERIOD OF 3 YEARS
LOTS 3017 S.B ss.2, 3017 S.B ss.3 (PART), 3017 S.B ss.4 (PART), 3017 S.B ss.5, 3017 S.B ss.6 (PART), 3017 S.B ss.7 (PART), 3017 S.B ss.8 (PART) IN D.D. 111 AND ADJOINING GOVERNMENT LAND, WANG TOI SHAN, PAT HEUNG, YUEN LONG

SCALE 1 : 1 000 比例尺



本摘要圖於2019年7月17日擬備, 所根據的資料為測量圖編號 6-NE-14B
EXTRACT PLAN PREPARED ON 17.7.2019
BASED ON SURVEY SHEET No. 6-NE-14B

**規劃署
PLANNING
DEPARTMENT**



參考編號
REFERENCE No.
A/YL-PH/814

圖 **PLAN**
A-2



橫台山河瀝背
WANG TOI SHAN
HO LIK PUI

連接錦田公路的通道
Access Leading from
Kam Tin Road

錦田公路

KAM TIN ROAD

圖例 LEGEND



申請地點(界線只作識別用)
APPLICATION SITE
(BOUNDARY FOR IDENTIFICATION
PURPOSE ONLY)

本摘要圖於2019年7月17日擬備，所根據的資料為地政總署於2018年3月13日拍得的航攝照片編號 E035743C
EXTRACT PLAN PREPARED ON 17.7.2019
BASED ON AERIAL PHOTO No.
E035743C TAKEN ON 13.3.2018
BY LANDS DEPARTMENT

航攝照片 AERIAL PHOTO

臨時露天存放(汽車、汽車零件及建築材料)(為期3年)
元朗八鄉橫台山丈量約份第111約地段第3017號B分段第2小分段、第3017號B分段第3小分段(部分)、第3017號B分段第4小分段(部分)、第3017號B分段第5小分段、第3017號B分段第6小分段(部分)、第3017號B分段第7小分段(部分)、第3017號B分段第8小分段(部分)和毗連政府土地
TEMPORARY OPEN STORAGE (VEHICLES, VEHICLE PARTS AND CONSTRUCTION MATERIALS) FOR A PERIOD OF 3 YEARS
LOTS 3017 S.B ss.2, 3017 S.B ss.3 (PART), 3017 S.B ss.4 (PART), 3017 S.B ss.5, 3017 S.B ss.6 (PART), 3017 S.B ss.7 (PART), 3017 S.B ss.8 (PART) IN D.D. 111 AND ADJOINING GOVERNMENT LAND, WANG TOI SHAN, PAT HEUNG, YUEN LONG

規劃署
PLANNING
DEPARTMENT



參考編號
REFERENCE No.
A/YL-PH/814

圖 PLAN
A-3



申請地點界線只作識別用 APPLICATION SITE BOUNDARY FOR IDENTIFICATION PURPOSE ONLY

實地照片 SITE PHOTOS

本圖於2019年7月30日擬備，所根據的資料為攝於2019年7月26日的實地照片
 PLAN PREPARED ON 30.7.2019
 BASED ON SITE PHOTOS
 TAKEN ON 26.7.2019

臨時露天存放（汽車、汽車零件及建築材料）（為期3年）
 元朗八鄉橫台山丈量約份第111約地段第3017號B分段第2小分段、第3017號B分段第3小分段（部分）、
 第3017號B分段第4小分段（部分）、第3017號B分段第5小分段、第3017號B分段第6小分段（部分）、
 第3017號B分段第7小分段（部分）、第3017號B分段第8小分段（部分）和毗連政府土地
 TEMPORARY OPEN STORAGE (VEHICLES, VEHICLE PARTS AND
 CONSTRUCTION MATERIALS) FOR A PERIOD OF 3 YEARS
 LOTS 3017 S.B ss.2, 3017 S.B ss.3 (PART), 3017 S.B ss.4 (PART), 3017 S.B ss.5,
 3017 S.B ss.6 (PART), 3017 S.B ss.7 (PART), 3017 S.B ss.8 (PART) IN D.D. 111 AND
 ADJOINING GOVERNMENT LAND, WANG TOI SHAN, PAT HEUNG, YUEN LONG

規劃署
 PLANNING
 DEPARTMENT



參考編號
 REFERENCE No.
 A/YL-PH/814

圖 PLAN
 A-4a



申請地點
APPLICATION SITE



申請地點
APPLICATION SITE



申請地點
APPLICATION SITE

申請地點界線只作識別用 APPLICATION SITE BOUNDARY FOR IDENTIFICATION PURPOSE ONLY

實地照片 SITE PHOTOS

本圖於2019年7月30日擬備，所根據的資料為攝於2019年7月26日的實地照片
PLAN PREPARED ON 30.7.2019
BASED ON SITE PHOTOS
TAKEN ON 26.7.2019

臨時露天存放（汽車、汽車零件及建築材料）（為期3年）
元朗八鄉橫台山丈量約份第111約地段第3017號B分段第2小分段、第3017號B分段第3小分段（部分）、
第3017號B分段第4小分段（部分）、第3017號B分段第5小分段、第3017號B分段第6小分段（部分）、
第3017號B分段第7小分段（部分）、第3017號B分段第8小分段（部分）和毗連政府土地
TEMPORARY OPEN STORAGE (VEHICLES, VEHICLE PARTS AND
CONSTRUCTION MATERIALS) FOR A PERIOD OF 3 YEARS
LOTS 3017 S.B ss.2, 3017 S.B ss.3 (PART), 3017 S.B ss.4 (PART), 3017 S.B ss.5,
3017 S.B ss.6 (PART), 3017 S.B ss.7 (PART), 3017 S.B ss.8 (PART) IN D.D. 111 AND
ADJOINING GOVERNMENT LAND, WANG TOI SHAN, PAT HEUNG, YUEN LONG

規劃署
**PLANNING
DEPARTMENT**



參考編號
REFERENCE No.
A/YL-PH/814

圖 PLAN
A-4b