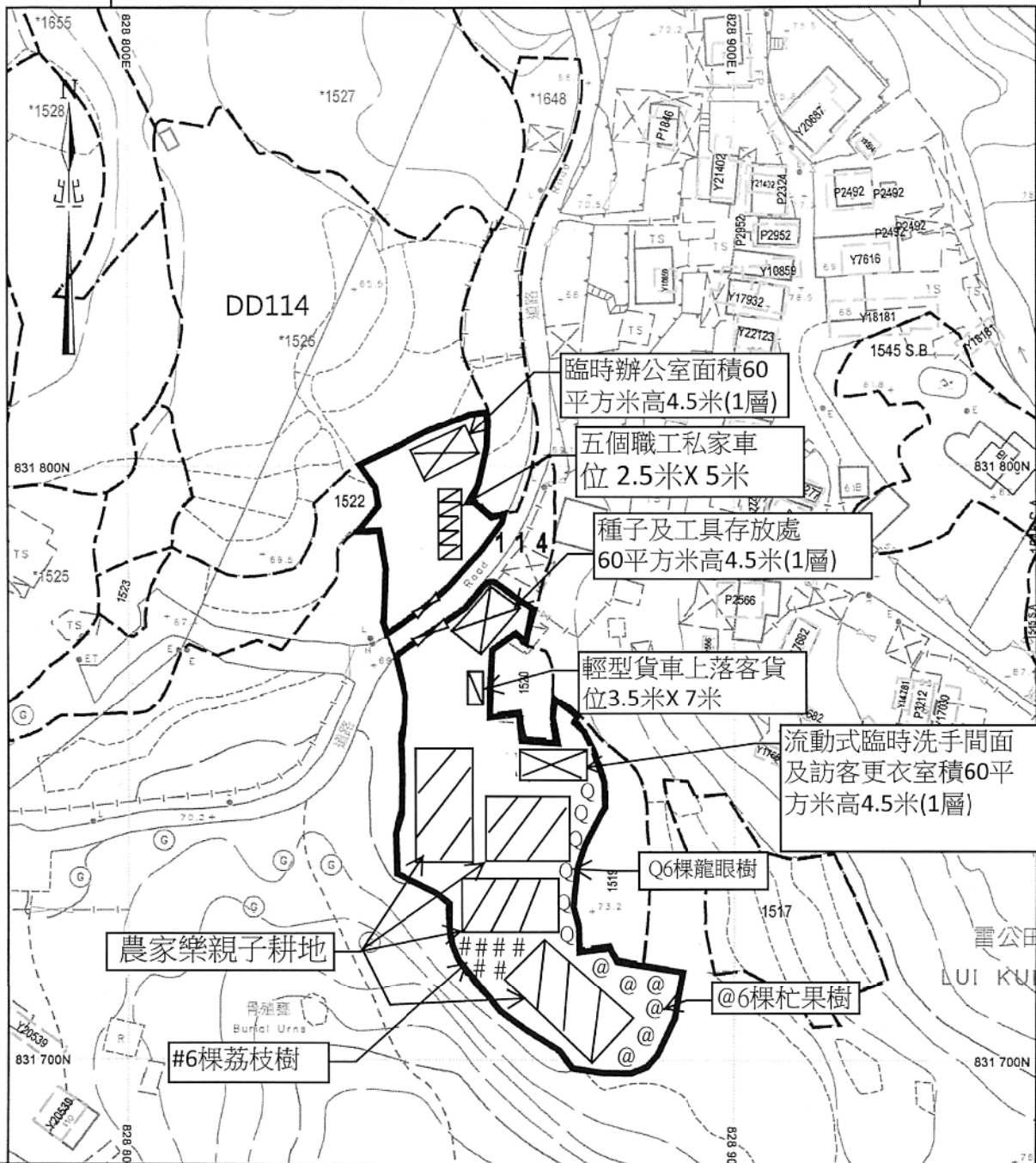


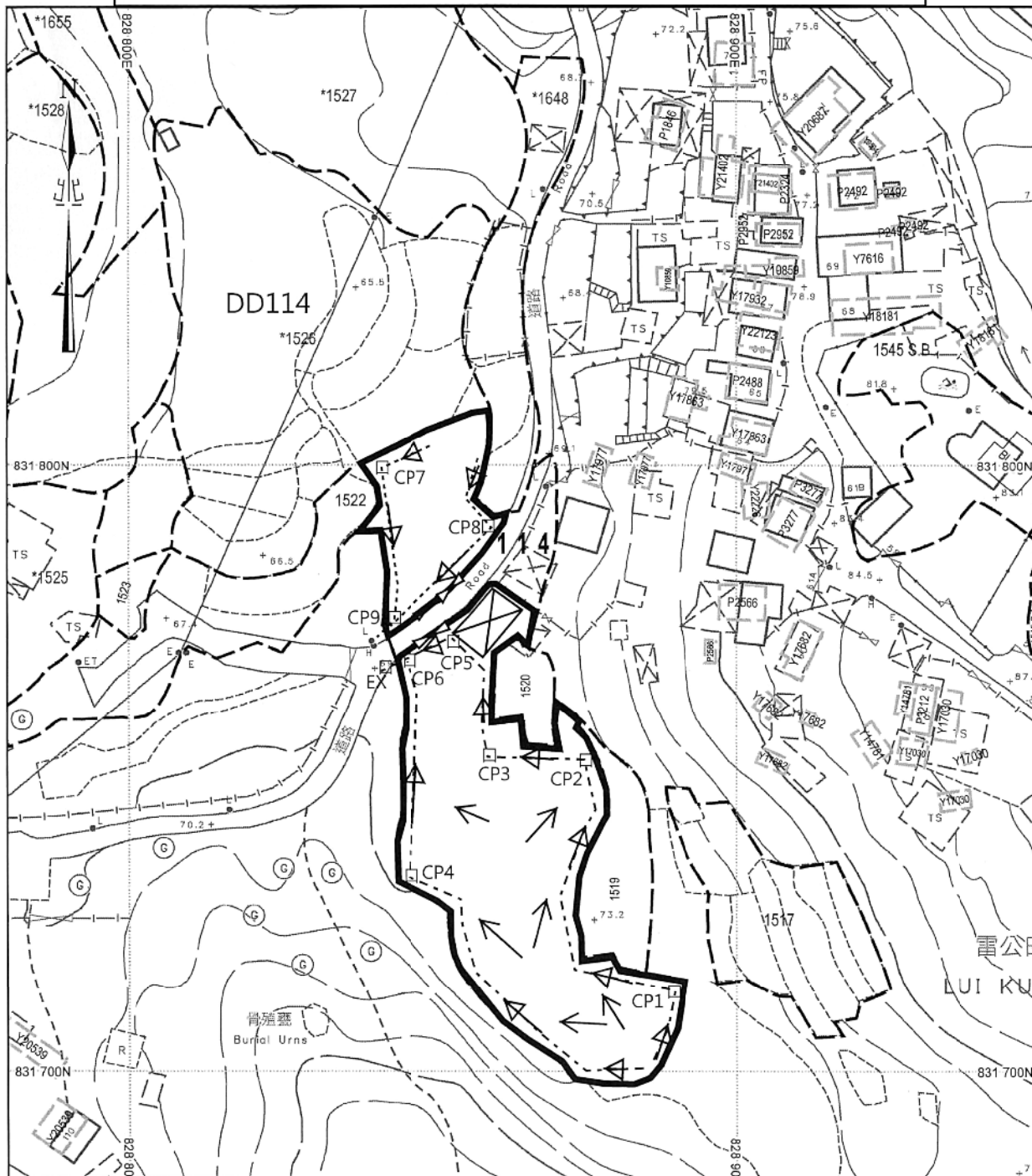
擬議臨時康體文娛場所  
(休閒農場連附屬辦公室，訪客更衣室及停車場)



本場鄰近為郊野公園及郊遊徑，而我等場地閒置多時，野草逢生，蚊蟲非常多，因此我等希望開設休閒農場，希望可給與業主多點收益，及給與市區的民眾帶同小朋友多認識農耕的樂趣，我等場地不設訪客車位，因在村口小巴士站步行15分鐘便可到達，而我等開放時間為每日早上9時至下午5時，在此段期間都會有公共小型巴士提供服務，我等希望貴處能給與批准。

此致

# 雨水排放建議圖



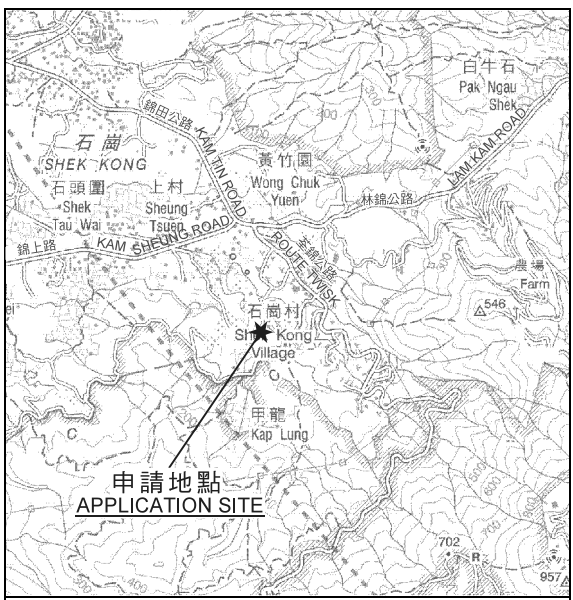
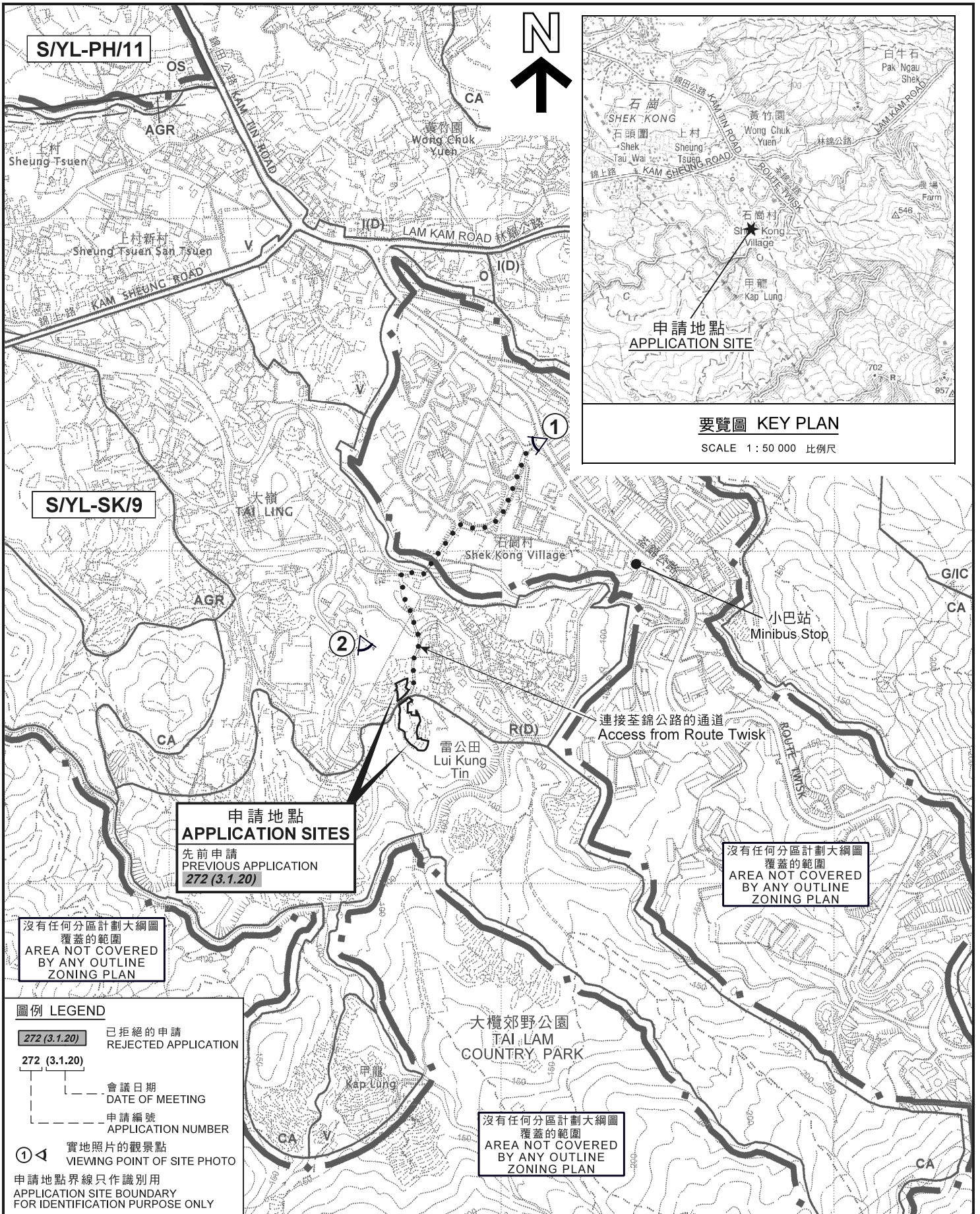
## 圖示

- 225mm U型排水渠
- 300mm U型排水渠
- CP1-CP9 600mm接水過路沙井
- EX 現有900mm集水沙井

(資料來源:申請人於 4.8.2020 呈交的資料)  
 (Source : Applicant's Submission of 4.8.2020)

參考編號  
 REFERENCE No.  
 A/YL-SK/285

繪圖 DRAWING  
 A-2



**要覽圖 KEY PLAN**

SCALE 1 : 50 000 比例尺

**申請地點 APPLICATION SITES**  
 先前申請 PREVIOUS APPLICATION  
 272 (3.1.20)

沒有任何分區計劃大綱圖  
 覆蓋的範圍  
 AREA NOT COVERED  
 BY ANY OUTLINE  
 ZONING PLAN

沒有任何分區計劃大綱圖  
 覆蓋的範圍  
 AREA NOT COVERED  
 BY ANY OUTLINE  
 ZONING PLAN

沒有任何分區計劃大綱圖  
 覆蓋的範圍  
 AREA NOT COVERED  
 BY ANY OUTLINE  
 ZONING PLAN

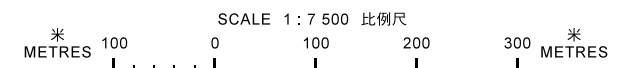
**圖例 LEGEND**

	已拒絕的申請 REJECTED APPLICATION
	申請編號 APPLICATION NUMBER
	會議日期 DATE OF MEETING
	實地照片的觀景點 VIEWING POINT OF SITE PHOTO

申請地點界線只作識別用  
 APPLICATION SITE BOUNDARY  
 FOR IDENTIFICATION PURPOSE ONLY

**位置圖 LOCATION PLAN**

擬議臨時康體文娛場所 (休閒農場) (為期3年)  
 元朗石崗至錦公路雷公田丈量約份第114約地段第1515號 (部分)  
 PROPOSED TEMPORARY PLACE OF RECREATION, SPORTS  
 OR CULTURE (HOBBY FARM) FOR A PERIOD OF 3 YEARS  
 LOT 1515 (PART) IN D.D.114, LUI KUNG TIN,  
 ROUTE TWISK, SHEK KONG, YUEN LONG



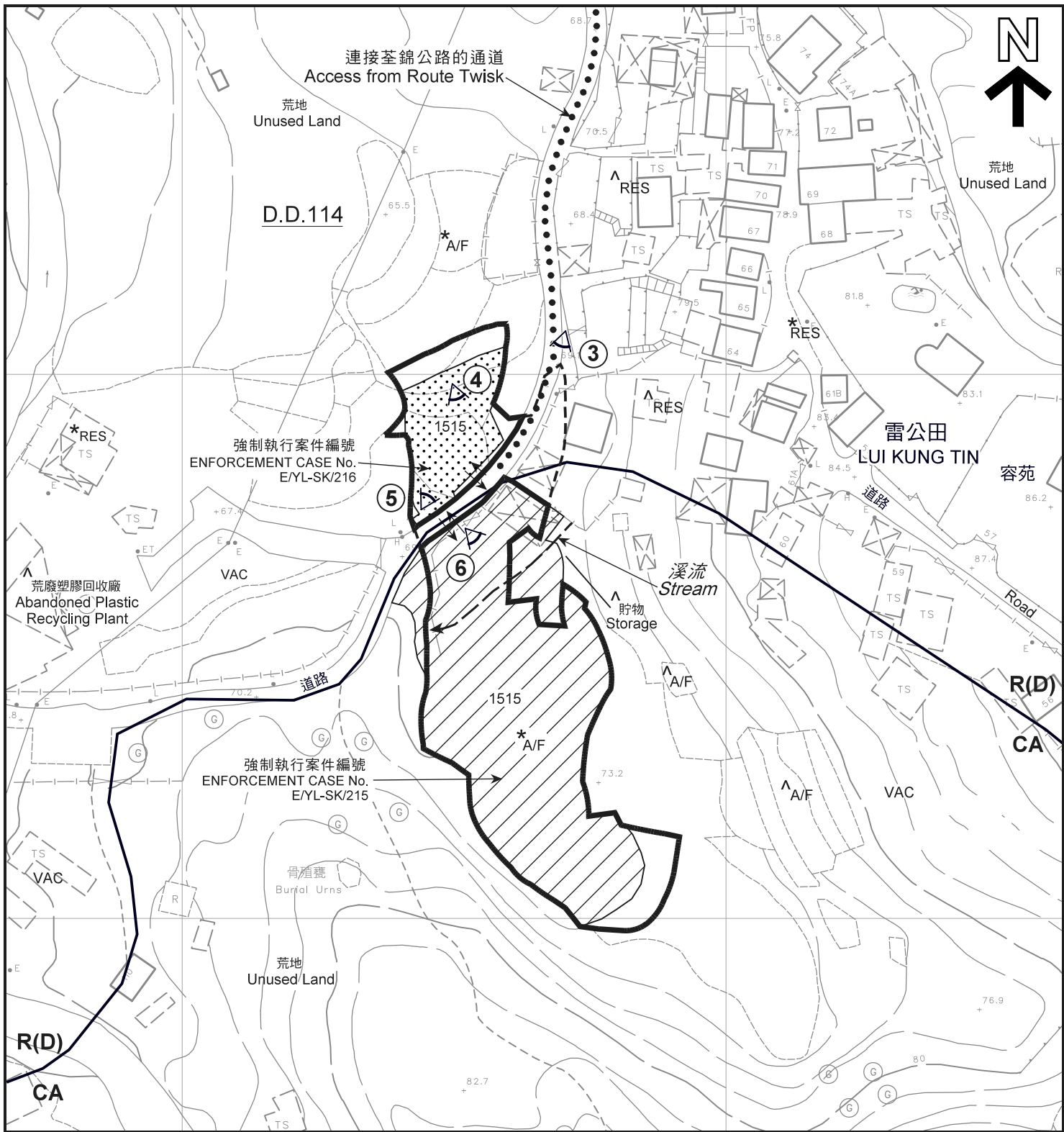
規劃署  
**PLANNING DEPARTMENT**



參考編號  
 REFERENCE No.  
**A/YL-SK/285**

圖 PLAN  
**A-1**

本摘要圖於2020年9月3日擬備，  
 所根據的資料為於2006年10月17日核准的  
 分區計劃大綱圖編號S/YL-SK/9  
 EXTRACT PLAN PREPARED ON 3.9.2020  
 BASED ON OUTLINE ZONING PLAN  
 No. S/YL-SK/9 APPROVED ON 17.10.2006



圖例 LEGEND

-  申請地點 (界線只作識別用)  
APPLICATION SITE  
(BOUNDARY FOR IDENTIFICATION  
PURPOSE ONLY)
- R(D)** 住宅 (丁類)  
RESIDENTIAL (GROUP D)
- CA** 自然保育區  
CONSERVATION AREA
-  實地照片的觀景點  
VIEWING POINT OF SITE PHOTO

- RES** 住用構築物  
RESIDENTIAL STRUCTURES
- A/F** 休耕農地  
FALLOW AGRICULTURAL LAND
- VAC** 空置  
VACANT
-  入口 / 出口  
INGRESS / EGRESS

註釋 Notes:

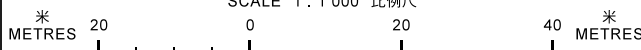
- (1) 2020年8月31日勘測的土地用途  
Land uses shown on this plan are in accordance with the land use survey conducted by the Planning Department on 31.8.2020
- (2) \* 土地用途跟1991年12月勘測的土地用途一致  
Indicates that the use is the same as that revealed by the land use survey conducted by the Planning Department in Dec 1991
- (3) ^ 土地用途跟1991年12月勘測的土地用途有別  
Indicates that the use is different from that revealed by the land use survey conducted by the Planning Department in Dec 1991

平面圖 SITE PLAN

本摘要圖於2020年9月8日擬備，所根據的資料為測量圖編號 6-NE-20A及20C  
EXTRACT PLAN PREPARED ON 8.9.2020  
BASED ON SURVEY SHEETS No.  
6-NE-20A & 20C

擬議臨時康體文娛場所 (休閒農場) (為期3年)  
元朗石崗荃錦公路雷公田丈量約份第114約地段第1515號 (部分)  
PROPOSED TEMPORARY PLACE OF RECREATION, SPORTS  
OR CULTURE (HOBBY FARM) FOR A PERIOD OF 3 YEARS  
LOT 1515 (PART) IN D.D.114, LUI KUNG TIN,  
ROUTE TWISK, SHEK KONG, YUEN LONG

SCALE 1 : 1 000 比例尺



規劃署  
PLANNING  
DEPARTMENT



參考編號  
REFERENCE No.  
A/YL-SK/285

圖 PLAN  
A-2



連接荃錦公路的通道  
Access from Route Twisk



圖例 LEGEND



申請地點 (界線只作識別用)  
APPLICATION SITE  
(BOUNDARY FOR IDENTIFICATION  
PURPOSE ONLY)

本摘要圖於2020年9月3日擬備，所根據的資料為地政總署於2019年9月29日拍得的航攝照片編號 E066713C  
EXTRACT PLAN PREPARED ON 3.9.2020  
BASED ON AERIAL PHOTO No.  
E066713C TAKEN ON 29.9.2019  
BY LANDS DEPARTMENT

航攝照片 AERIAL PHOTO

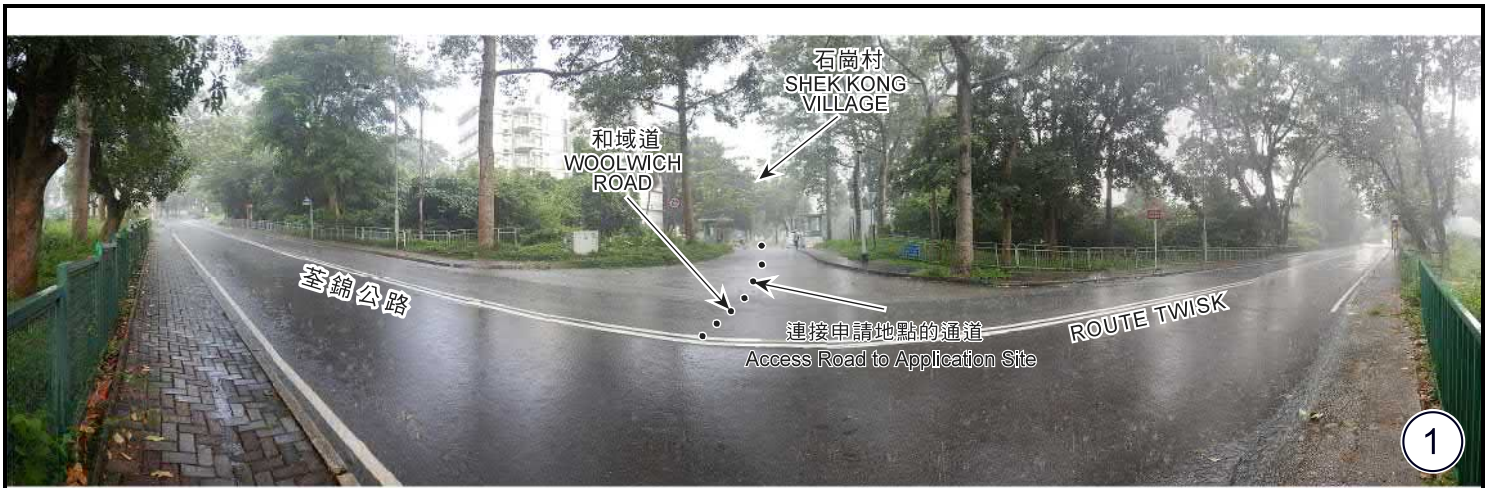
擬議臨時康體文娛場所 (休閒農場) (為期3年)  
元朗石崗荃錦公路雷公田丈量約份第114約地段第1515號 (部分)  
PROPOSED TEMPORARY PLACE OF RECREATION, SPORTS  
OR CULTURE (HOBBY FARM) FOR A PERIOD OF 3 YEARS  
LOT 1515 (PART) IN D.D.114, LUI KUNG TIN,  
ROUTE TWISK, SHEK KONG, YUEN LONG

規劃署  
PLANNING  
DEPARTMENT



參考編號  
REFERENCE No.  
A/YL-SK/285

圖 PLAN  
A-3



日期 Date : 31.8.2020



日期 Date : 12.11.2019



申請地點界線只作識別用

APPLICATION SITE BOUNDARY FOR IDENTIFICATION PURPOSE ONLY

日期 Date : 31.8.2020

**實地照片 SITE PHOTO**

擬議臨時康體文娛場所 (休閒農場) (為期3年)  
 元朗石崗荃錦公路雷公田丈量約份第114約地段第1515號 (部分)  
 PROPOSED TEMPORARY PLACE OF RECREATION, SPORTS  
 OR CULTURE (HOBBY FARM) FOR A PERIOD OF 3 YEARS  
 LOT 1515 (PART) IN D.D.114, LUI KUNG TIN,  
 ROUTE TWISK, SHEK KONG, YUEN LONG

規劃署  
 PLANNING  
 DEPARTMENT



本摘要圖於2020年9月3日擬備，  
 所根據的資料為攝於  
 2019年11月12日及2020年8月31日  
 的實地照片  
 PLAN PREPARED ON 3.9.2020  
 BASED ON SITE PHOTOS  
 TAKEN ON 12.11.2019 & 31.8.2020

參考編號  
 REFERENCE No.  
**A/YL-SK/285**

圖 PLAN  
**A-4a**



日期 Date : 31.8.2020



日期 Date : 31.8.2020



日期 Date : 31.8.2020

**實地照片 SITE PHOTO**

本摘要圖於2020年9月3日擬備，  
所根據的資料為攝於  
2020年8月31日的實地照片  
PLAN PREPARED ON 3.9.2020  
BASED ON SITE PHOTOS  
TAKEN ON 31.8.2020

擬議臨時康體文娛場所（休閒農場）（為期3年）  
元朗石崗荃錦公路雷公田丈量約份第114約地段第1515號（部分）  
PROPOSED TEMPORARY PLACE OF RECREATION, SPORTS  
OR CULTURE (HOBBY FARM) FOR A PERIOD OF 3 YEARS  
LOT 1515 (PART) IN D.D.114, LUI KUNG TIN,  
ROUTE TWISK, SHEK KONG, YUEN LONG

規劃署  
PLANNING  
DEPARTMENT



參考編號  
REFERENCE No.  
A/YL-SK/285

圖 PLAN  
A-4b