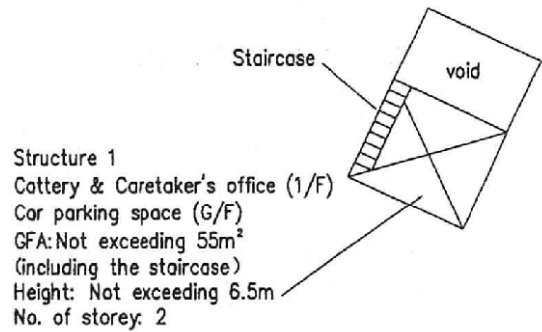


G/F



1/F

PROJECT 項目名稱: Temporary Animal Boarding Establishment (Cattery) for a Period of 3 Years at Lots 4 (Part), 5 S.AP & 5 S.BA in D.D.110, Tai Kong Po, Kam Tin, Yuen Long, N.T Application No.: A/YL-KTN/519	DRAWING TITLE 圖目: Layout Plan	REMARKS 備註:
	DRAWING No. 圖號: Figure 3	SCALE 比例: 1:500

(摘錄自申請人於 19.3.2019 呈交的申請書)
 (Extract from Applicant's Submission of 19.3.2019)

參考編號
 REFERENCE No.
 A/YL-KTN/652

繪圖 DRAWING
 A-1



651 將在同一會議中考慮
TO BE CONSIDERED
AT THE SAME MEETING

先前申請
PREVIOUS APPLICATION
519 (24.6.16)
申請地點
APPLICATION SITE

圖例 LEGEND

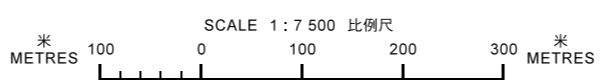
243 (17.7.04)	獲批准的申請 APPROVED APPLICATION
244 (17.7.04)	被拒絕的申請 REJECTED APPLICATION
72 (10.9.99) X	已撤銷 REVOKED
(---)	會議日期 DATE OF MEETING
(---)	申請編號 APPLICATION NUMBER

申請地點界線只作識別用
APPLICATION SITE BOUNDARY
FOR IDENTIFICATION PURPOSE ONLY

位置圖及同類申請 LOCATION PLAN WITH SIMILAR APPLICATIONS

本摘要圖於2019年4月15日擬備，
所根據的資料為於2014年12月2日
核准的分區計劃大綱圖編號 S/YL-KTN/9
EXTRACT PLAN PREPARED ON 15.4.2019
BASED ON OUTLINE ZONING PLAN No.
S/YL-KTN/9 APPROVED ON 2.12.2014

臨時「動物寄養所（貓房）」用途的規劃許可續期（為期3年）
元朗錦田大江埔丈量約份第110約地段第4號（部分）、
第5號A P分段及第5號B A分段
RENEWAL OF PLANNING APPROVAL FOR TEMPORARY "ANIMAL
BOARDING ESTABLISHMENT (CATTERY)" FOR A PERIOD OF 3 YEARS
LOTS 4 (PART), 5 S.AP AND 5 S.BA IN D.D. 110,
TAI KONG PO, KAM TIN, YUEN LONG

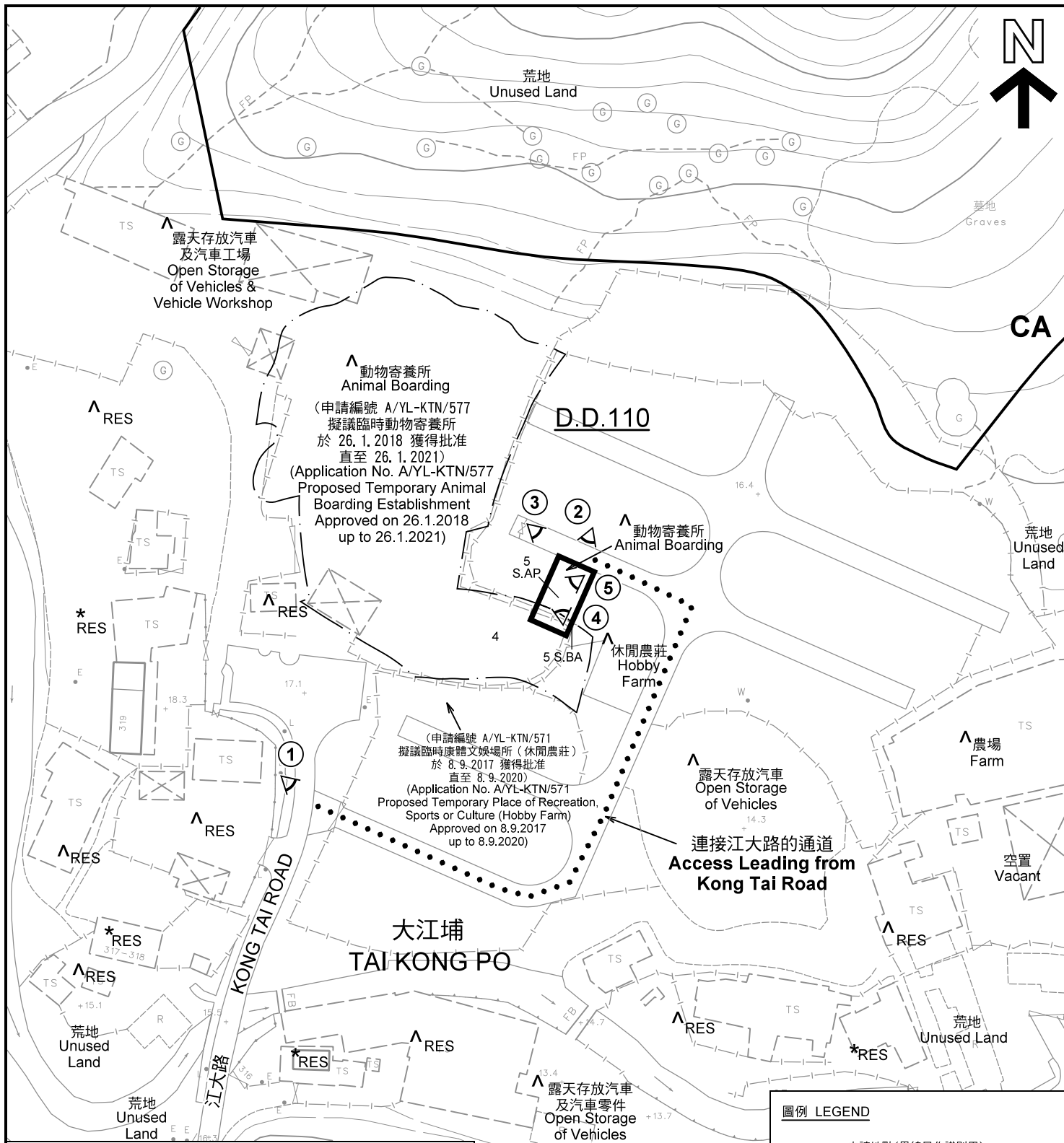


規劃署
PLANNING DEPARTMENT



參考編號 REFERENCE No.
A/YL-KTN/652

圖 PLAN
A-1



註釋 Notes :

- (1) 2019年3月29日勘測的土地用途
Land uses shown on this plan are in accordance with the land use survey conducted by the Planning Department on 29.3.2019
- (2) * 土地用途跟1992年2月勘測的土地用途一致
Indicates that the use is the same as that revealed by the land use survey conducted by the Planning Department in Feb 1992
- (3) ^ 土地用途跟1992年2月勘測的土地用途有別
Indicates that the use is different from that revealed by the land use survey conducted by the Planning Department in Feb 1992


圖例 LEGEND

- 申請地點 (界線只作識別用)
APPLICATION SITE (BOUNDARY FOR IDENTIFICATION PURPOSE ONLY)
- AGR** 農業
AGRICULTURE
- CA** 自然保育區
CONSERVATION AREA
- RES** 住用構築物
RESIDENTIAL STRUCTURES
- 實地照片的觀景點
VIEWING POINT OF SITE PHOTO

平面圖 SITE PLAN

臨時「動物寄養所 (貓房)」用途的規劃許可續期 (為期3年)
元朗錦田大江埔丈量約份第 1 1 0 約地段第 4 號 (部分)、
第 5 號 A P 分段及第 5 號 B A 分段
RENEWAL OF PLANNING APPROVAL FOR TEMPORARY "ANIMAL BOARDING ESTABLISHMENT (CATTERY)" FOR A PERIOD OF 3 YEARS LOTS 4 (PART), 5 S.A.P AND 5 S.B.A IN D.D. 110, TAI KONG PO, KAM TIN, YUEN LONG

SCALE 1 : 1 000 比例尺




本摘要圖於2019年5月8日擬備，所根據的資料為測量圖編號 6-NE-8A
EXTRACT PLAN PREPARED ON 8.5.2019 BASED ON SURVEY SHEETS No. 6-NE-8A

規劃署
PLANNING
DEPARTMENT



參考編號
REFERENCE No.
A/YL-KTN/652

圖 PLAN
A-2



圖例 LEGEND



申請地點(界線只作識別用)
APPLICATION SITE
(BOUNDARY FOR IDENTIFICATION
PURPOSE ONLY)

本摘要圖於2019年5月8日擬備，所根據的資料為地政總署於2018年1月3日拍得的航攝照片編號 E032816C
EXTRACT PLAN PREPARED ON 8.5.2019
BASED ON AERIAL PHOTO No.
E032816C TAKEN ON 3.1.2018
BY LANDS DEPARTMENT

航攝照片 AERIAL PHOTO

臨時「動物寄養所(貓房)」用途的規劃許可續期(為期3年)
元朗錦田大江埔丈量約份第110約地段第4號(部分)、
第5號A P分段及第5號B A分段
RENEWAL OF PLANNING APPROVAL FOR TEMPORARY "ANIMAL
BOARDING ESTABLISHMENT (CATTERY)" FOR A PERIOD OF 3 YEARS
LOTS 4 (PART), 5 S.AP AND 5 S.BA IN D.D. 110,
TAI KONG PO, KAM TIN, YUEN LONG

規劃署
PLANNING
DEPARTMENT



參考編號
REFERENCE No.
A/YL-KTN/652

圖 PLAN
A-3

1



2



3



4



5



申請地點界線只作識別用 APPLICATION SITE BOUNDARY FOR IDENTIFICATION PURPOSE ONLY

實地照片 SITE PHOTOS

本圖於2019年5月8日擬備，所根據的資料為攝於2019年3月29日及5月6日的實地照片
 PLAN PREPARED ON 8.5.2019
 BASED ON SITE PHOTOS
 TAKEN ON 29.3.2019 AND 6.5.2019

臨時「動物寄養所（貓房）」用途的規劃許可續期（為期3年）
 元朗錦田大江埔丈量約份第110約地段第4號（部分）、
 第5號A P分段及第5號B A分段
 RENEWAL OF PLANNING APPROVAL FOR TEMPORARY "ANIMAL
 BOARDING ESTABLISHMENT (CATTERY)" FOR A PERIOD OF 3 YEARS
 LOTS 4 (PART), 5 S.AP AND 5 S.BA IN D.D. 110,
 TAI KONG PO, KAM TIN, YUEN LONG

規劃署
 PLANNING
 DEPARTMENT



參考編號
 REFERENCE No.
 A/YL-KTN/652

圖 PLAN
 A-4