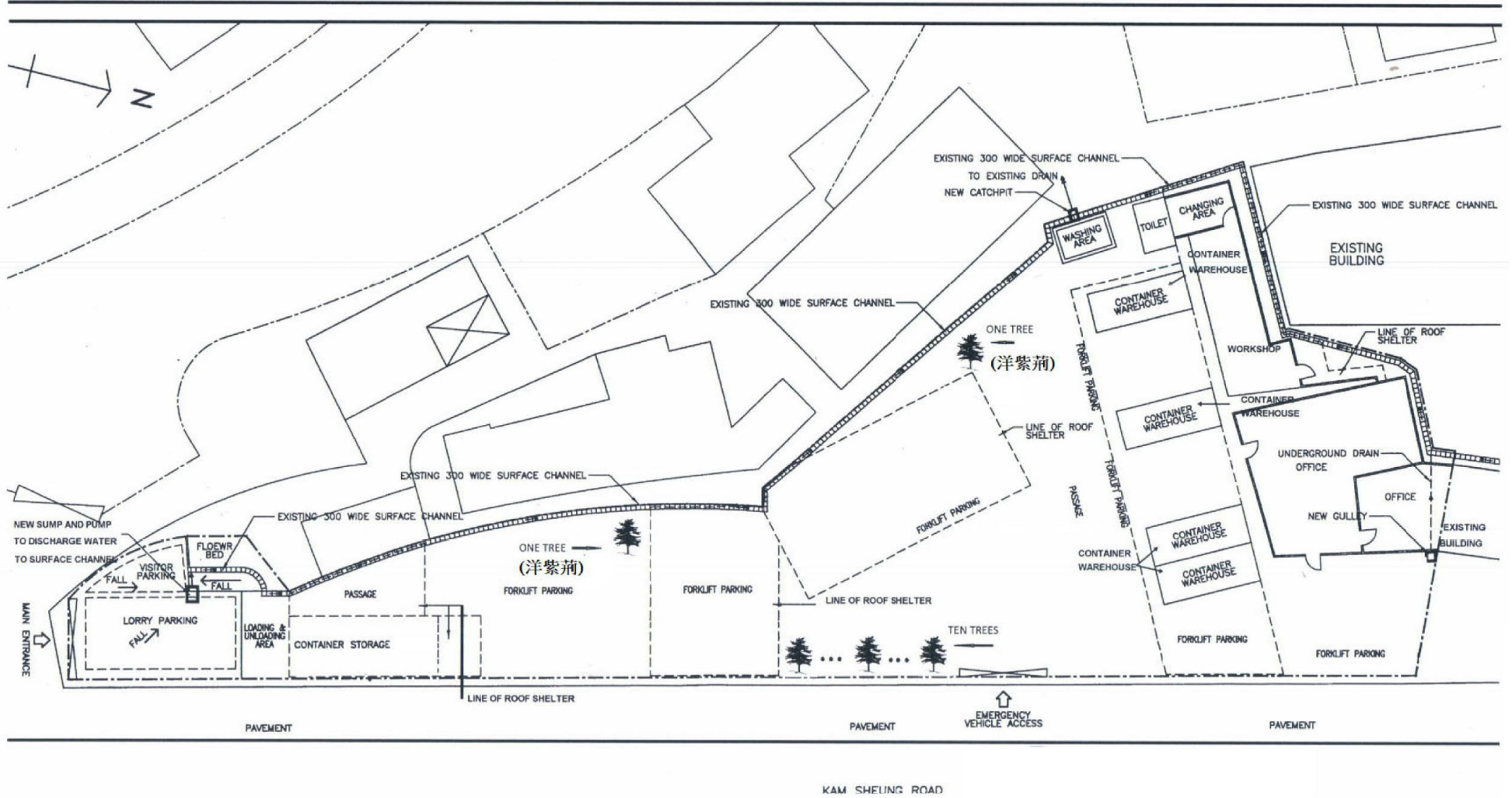


種植樹木位置平面圖

申請地點有龍柏10棵,洋紫荊樹2棵,合共12棵,詳見圖標"🌳"所示.

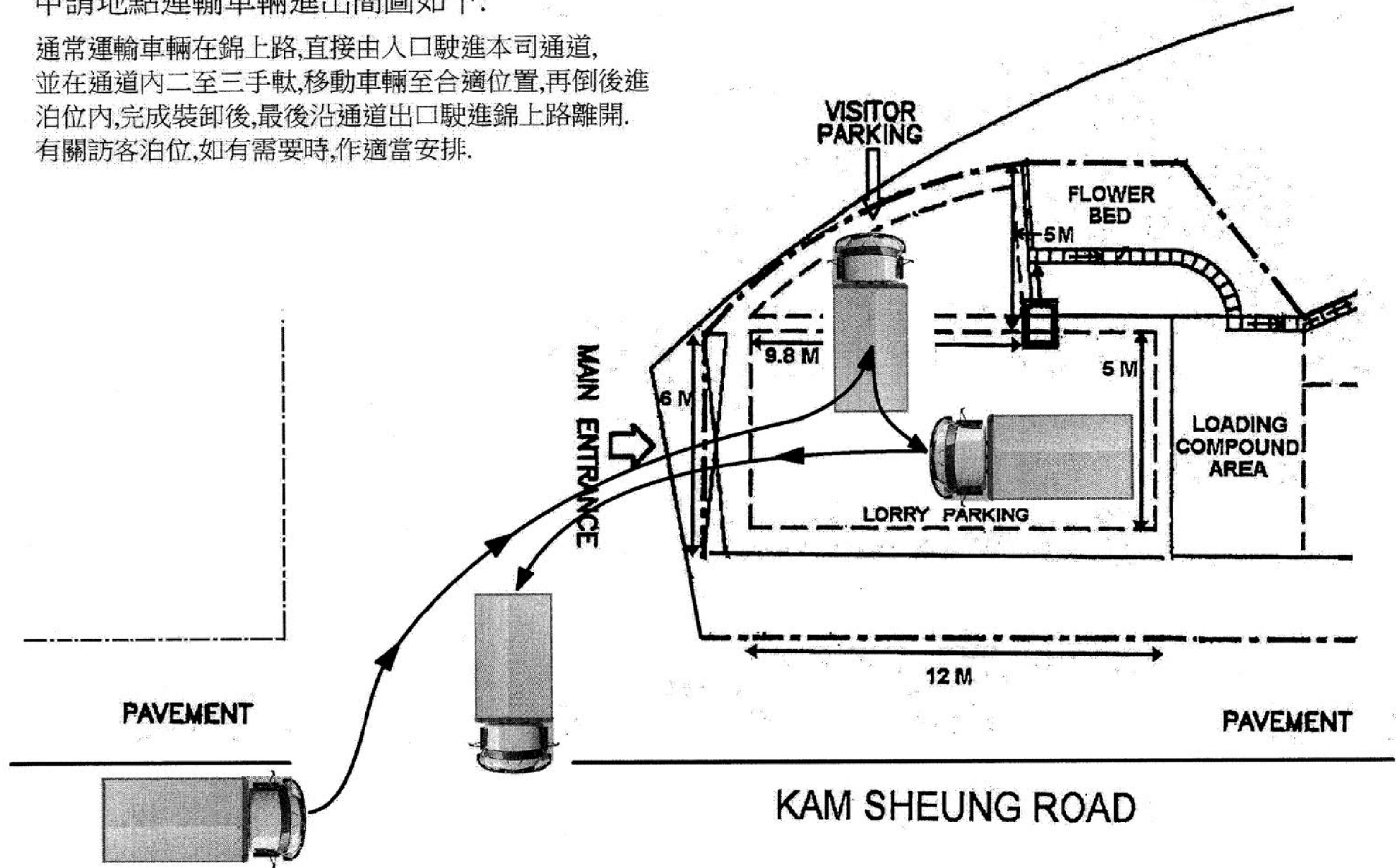


(摘錄自申請人於 31.3.2020 呈交的進一步資料)
 (Extract from Applicant's Further
 Information Submitted on 31.3.2020)

參考編號 REFERENCE No. A/YL-KTS/843	繪圖 DRAWING A-2
---------------------------------------	-------------------

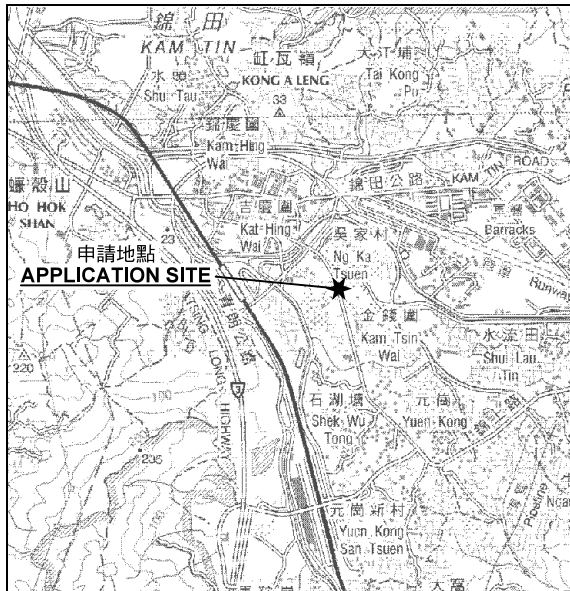
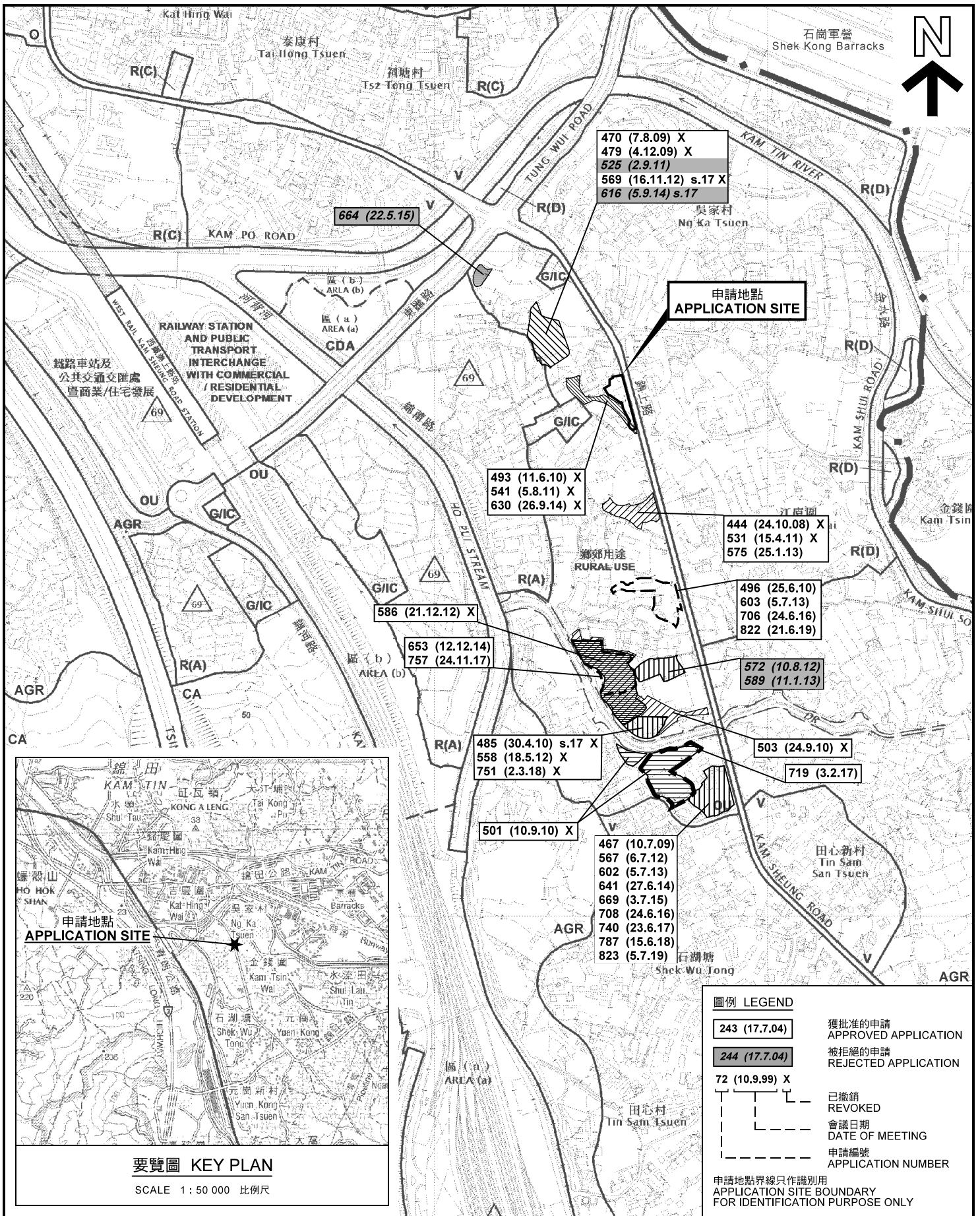
申請地點運輸車輛進出簡圖如下:

通常運輸車輛在錦上路, 直接由入口駛進本司通道, 並在通道內二至三手轉, 移動車輛至合適位置, 再倒後進泊位內, 完成裝卸後, 最後沿通道出口駛進錦上路離開. 有關訪客泊位, 如有需要時, 作適當安排.




(摘錄自申請人於 14. 2. 2020 呈交的申請書)
(Extract from Applicant's
Submission of 14.2.2020)

參考編號 REFERENCE No. AYL-KTS/843	繪圖 DRAWING A-3
--------------------------------------	-------------------



位置圖及同類申請 LOCATION PLAN WITH SIMILAR APPLICATIONS

臨時「露天存放叉車」用途的規劃許可續期（為期 3 年）
元朗錦上路丈量約份第106約地段第606號餘段（部分）、
第609號餘段（部分）及第610號（部分）和毗連政府土地
RENEWAL OF PLANNING APPROVAL FOR
TEMPORARY "OPEN STORAGE OF FORKLIFTS"
FOR A PERIOD OF 3 YEARS
LOTS 606 RP (PART), 609 RP (PART) AND 610 (PART) IN D.D. 106
AND ADJOINING GOVERNMENT LAND,
KAM SHEUNG ROAD, YUEN LONG
SCALE 1 : 7 500 比例尺



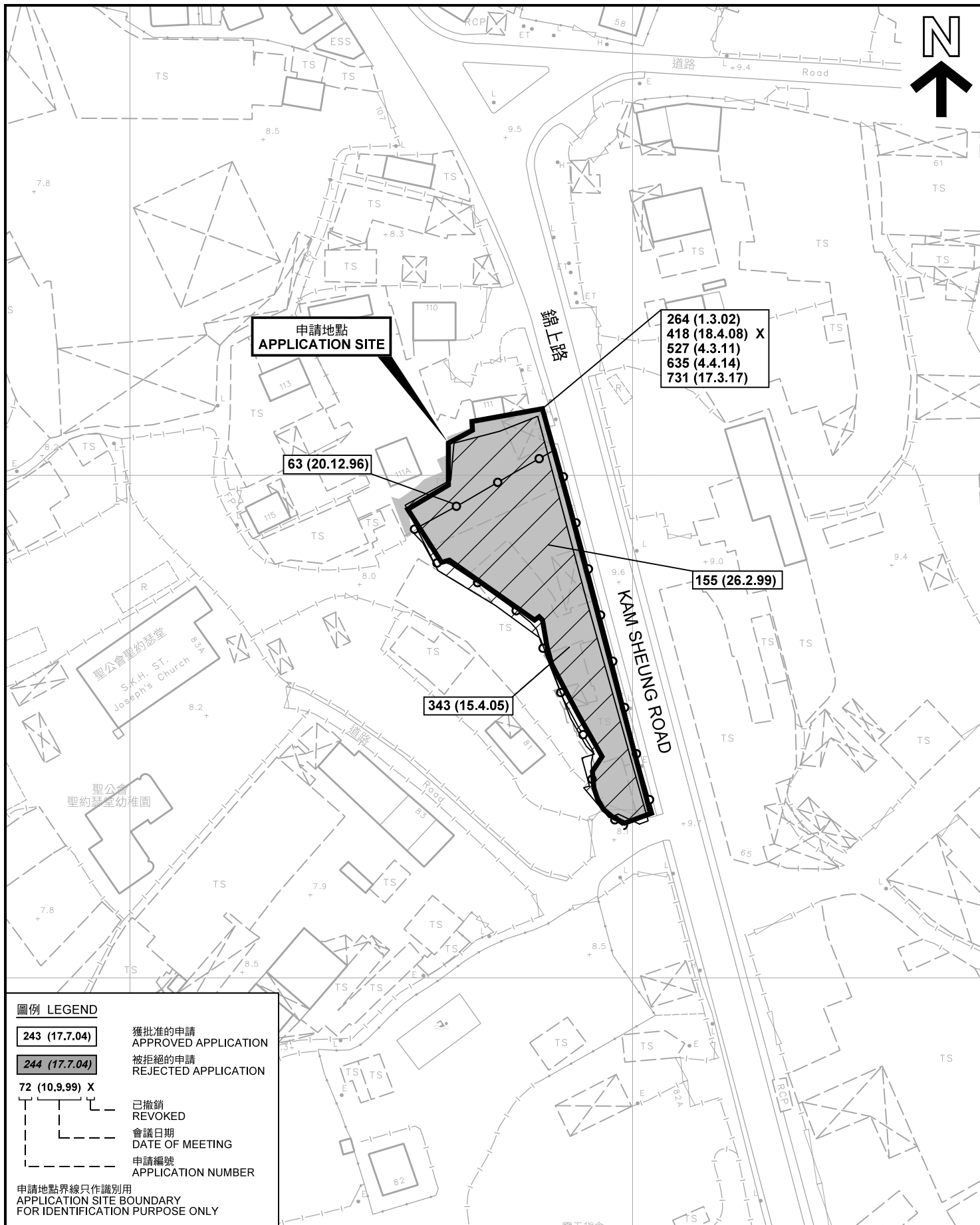
本摘要圖於2020年5月13日擬備，
所根據的資料為於2018年12月11日
核准的分區計劃大綱圖編號 S/YL-KTS/15
EXTRACT PLAN PREPARED ON 13.5.2020
BASED ON OUTLINE ZONING PLAN No.
S/YL-KTS/15 APPROVED ON 11.12.2018

**規劃署
PLANNING
DEPARTMENT**



參考編號
REFERENCE No.
A/YL-KTS/843

圖 PLAN
A-1a



圖例 LEGEND

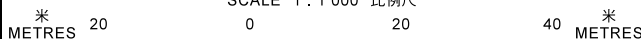
- 243 (17.7.04)** 獲批准的申請
APPROVED APPLICATION
- 244 (17.7.04)** 被拒絕的申請
REJECTED APPLICATION
- 72 (10.9.99) X** 已撤銷
REVOKED
- 會議日期
DATE OF MEETING
- 申請編號
APPLICATION NUMBER

申請地點界線只作識別用
APPLICATION SITE BOUNDARY
FOR IDENTIFICATION PURPOSE ONLY

本摘要圖於2020年3月17日擬備，所根據的資料為測量圖編號 6-NE-12D
EXTRACT PLAN PREPARED ON 17.3.2020
BASED ON SURVEY SHEET No. 6-NE-12D

先前申請圖 PREVIOUS APPLICATION PLAN

臨時「露天存放叉車」用途的規劃許可續期（為期 3 年）
元朗錦上路丈量約份第106約地段第606號餘段（部分）、
第609號餘段（部分）及第610號（部分）和毗連政府土地
RENEWAL OF PLANNING APPROVAL FOR
TEMPORARY "OPEN STORAGE OF FORKLIFTS"
FOR A PERIOD OF 3 YEARS
LOTS 606 RP (PART), 609 RP (PART) AND 610 (PART) IN D.D. 106
AND ADJOINING GOVERNMENT LAND,
KAM SHEUNG ROAD, YUEN LONG
SCALE 1 : 1 000 比例尺



**規劃署
PLANNING
DEPARTMENT**



參考編號
REFERENCE No.
A/YL-KTS/843

圖 PLAN
A-1b



圖例 LEGEND



申請地點(界線只作識別用)
APPLICATION SITE
(BOUNDARY FOR IDENTIFICATION
PURPOSE ONLY)

本摘要圖於2020年3月17日擬備，所根據的資料為地政總署於2019年9月23日拍得的航攝照片編號 E064449C
EXTRACT PLAN PREPARED ON 17.3.2020
BASED ON AERIAL PHOTO No.
E064449C TAKEN ON 23.9.2019
BY LANDS DEPARTMENT

航攝照片 AERIAL PHOTO

臨時「露天存放叉車」用途的規劃許可續期(為期3年)
元朗錦上路丈量約份第106約地段第606號餘段(部分)、
第609號餘段(部分)及第610號(部分)和毗連政府土地
RENEWAL OF PLANNING APPROVAL FOR
TEMPORARY "OPEN STORAGE OF FORKLIFTS"
FOR A PERIOD OF 3 YEARS
LOTS 606 RP (PART), 609 RP (PART) AND 610 (PART)
IN D.D. 106 AND ADJOINING GOVERNMENT LAND,
KAM SHEUNG ROAD, YUEN LONG

規劃署
PLANNING
DEPARTMENT



參考編號
REFERENCE No.
A/YL-KTS/843

圖 PLAN
A-3



申請地點界線只作識別用 APPLICATION SITE BOUNDARY FOR IDENTIFICATION PURPOSE ONLY

實地照片 SITE PHOTOS

臨時「露天存放叉車」用途的規劃許可續期（為期 3 年）
 元朗錦上路丈量約份第106約地段第606號餘段（部分）、
 第609號餘段（部分）及第610號（部分）和毗連政府土地
 RENEWAL OF PLANNING APPROVAL FOR
 TEMPORARY "OPEN STORAGE OF FORKLIFTS"
 FOR A PERIOD OF 3 YEARS
 LOTS 606 RP (PART), 609 RP (PART) AND 610 (PART) IN D.D. 106
 AND ADJOINING GOVERNMENT LAND,
 KAM SHEUNG ROAD, YUEN LONG

規劃署
**PLANNING
 DEPARTMENT**



參考編號
 REFERENCE No.
A/YL-KTS/843

圖 PLAN
A-4a

本圖於2020年3月17日擬備，所根據的資料為攝於2020年3月2日的實地照片
 PLAN PREPARED ON 17.3.2020
 BASED ON SITE PHOTOS
 TAKEN ON 2.3.2020



申請地點界線只作識別用 APPLICATION SITE BOUNDARY FOR IDENTIFICATION PURPOSE ONLY

實地照片 SITE PHOTOS

臨時「露天存放叉車」用途的規劃許可續期（為期 3 年）
元朗錦上路丈量約份第106約地段第606號餘段（部分）、
第609號餘段（部分）及第610號（部分）和毗連政府土地

RENEWAL OF PLANNING APPROVAL FOR
TEMPORARY "OPEN STORAGE OF FORKLIFTS"
FOR A PERIOD OF 3 YEARS
LOTS 606 RP (PART), 609 RP (PART) AND 610 (PART) IN D.D. 106
AND ADJOINING GOVERNMENT LAND,
KAM SHEUNG ROAD, YUEN LONG

規劃署
PLANNING
DEPARTMENT



參考編號
REFERENCE No.
A/YL-KTS/843

圖 PLAN
A-4b

本圖於2020年3月17日擬備，所根據的資料為攝於2020年3月2日的實地照片
PLAN PREPARED ON 17.3.2020
BASED ON SITE PHOTOS
TAKEN ON 2.3.2020