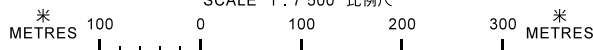


要覽圖 KEY PLAN

SCALE 1 : 50 000 比例尺

位置圖及同類申請 LOCATION PLAN WITH SIMILAR APPLICATIONS

臨時露天存放汽車（待修理及待保險賠償）和零件用途的規劃許可續期（為期3年）
 元朗錦田錦上路丈量約份第106約地段第467號餘段
 RENEWAL OF PLANNING APPROVAL FOR TEMPORARY OPEN STORAGE OF VEHICLES (PENDING REPAIR AND INSURANCE COMPENSATION) AND SPARE PARTS FOR A PERIOD OF 3 YEARS
 LOT 467 RP IN D.D. 106,
 KAM SHEUNG ROAD, KAM TIN, YUEN LONG
 SCALE 1 : 7 500 比例尺



圖例 LEGEND

- 243 (17.7.04) 獲批准的申請 APPROVED APPLICATION
- 244 (17.7.04) 被拒絕的申請 REJECTED APPLICATION
- 72 (10.9.99) X 已撤銷 REVOKED
- 會議日期 DATE OF MEETING
- 申請編號 APPLICATION NUMBER

申請地點界線只作識別用
 APPLICATION SITE BOUNDARY FOR IDENTIFICATION PURPOSE ONLY

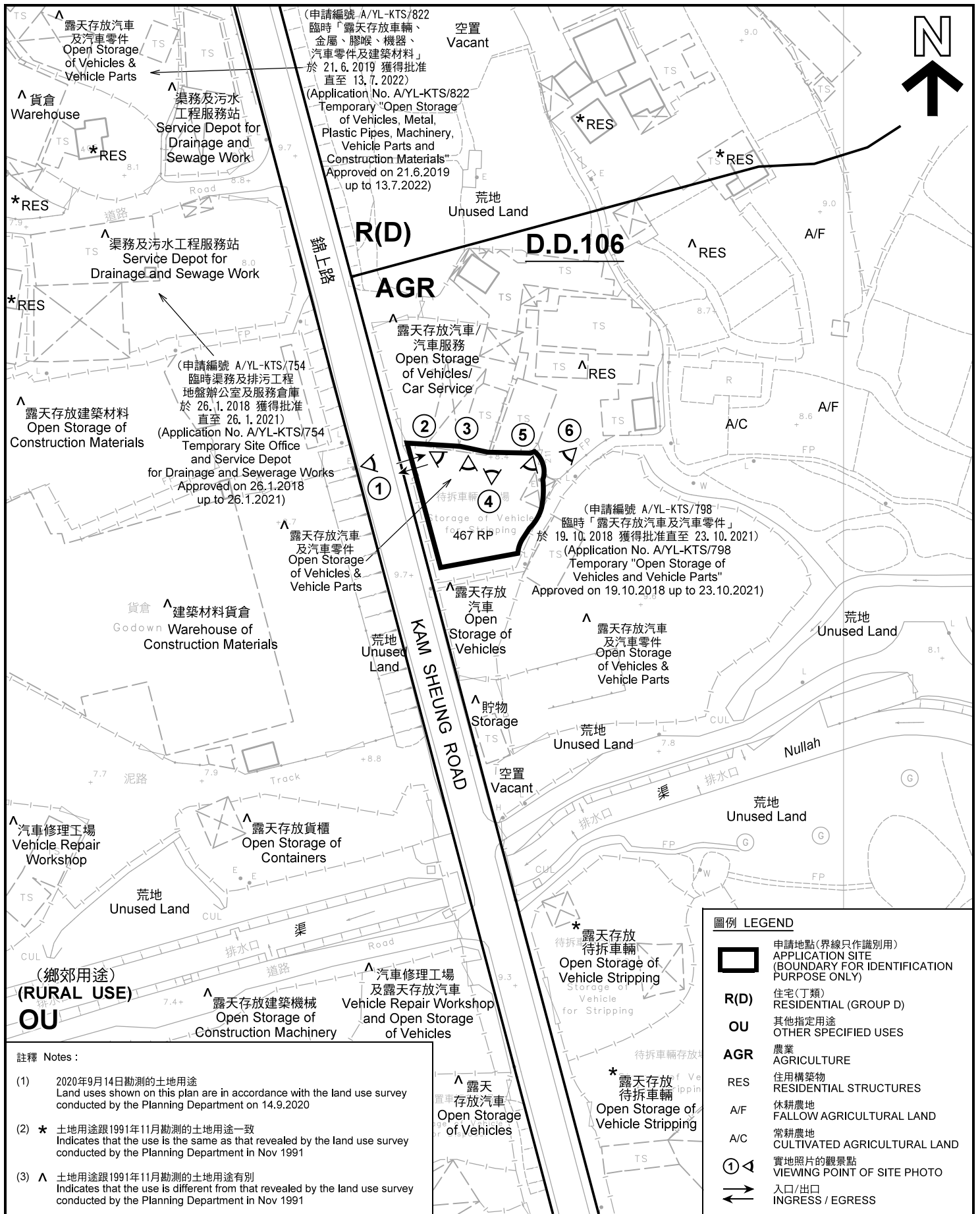
本摘要圖於2020年9月30日擬備，所根據的資料為於2018年12月11日核准的分區計劃大綱圖編號 S/YL-KTS/15 EXTRACT PLAN PREPARED ON 30.9.2020 BASED ON OUTLINE ZONING PLAN No. S/YL-KTS/15 APPROVED ON 11.12.18

規劃署
 PLANNING DEPARTMENT



參考編號
 REFERENCE No.
 A/YL-KTS/858

圖 PLAN
 A-1



註釋 Notes :

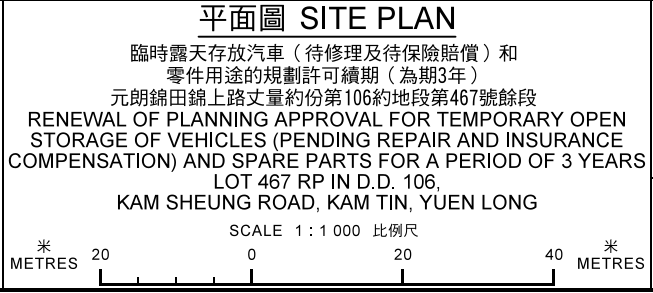
(1) 2020年9月14日勘測的土地用途
Land uses shown on this plan are in accordance with the land use survey conducted by the Planning Department on 14.9.2020

(2) * 土地用途跟1991年11月勘測的土地用途一致
Indicates that the use is the same as that revealed by the land use survey conducted by the Planning Department in Nov 1991

(3) ^ 土地用途跟1991年11月勘測的土地用途有別
Indicates that the use is different from that revealed by the land use survey conducted by the Planning Department in Nov 1991

圖例 LEGEND	
	申請地點(界線只作識別用) APPLICATION SITE (BOUNDARY FOR IDENTIFICATION PURPOSE ONLY)
R(D)	住宅(丁類) RESIDENTIAL (GROUP D)
OU	其他指定用途 OTHER SPECIFIED USES
AGR	農業 AGRICULTURE
RES	住用構築物 RESIDENTIAL STRUCTURES
A/F	休耕農地 FALLOW AGRICULTURAL LAND
A/C	常耕農地 CULTIVATED AGRICULTURAL LAND
①	實地照片的觀景點 VIEWING POINT OF SITE PHOTO
	入口/出口 INGRESS / EGRESS

本摘要圖於2020年10月16日擬備，所根據的資料為測量圖編號 6-NE-12D、13C、17B 及 18A
EXTRACT PLAN PREPARED ON 16.10.2020
BASED ON SURVEY SHEETS No. 6-NE-12D, 13C, 17B & 18A



規劃署
 PLANNING
 DEPARTMENT

參考編號
 REFERENCE No.
 A/YL-KTS/858

圖 PLAN
 A-2



江廈圍
Kong Ha Wai

錦上路



KAM SHEUNG ROAD

田心新村
Tin Sam San Tsuen

圖例 LEGEND



申請地點(界線只作識別用)
APPLICATION SITE
(BOUNDARY FOR IDENTIFICATION
PURPOSE ONLY)

本摘要圖於2020年9月16日擬備，所根據的資料為地政總署於2019年9月29日拍得的航攝照片編號 E067285C
EXTRACT PLAN PREPARED ON 16.9.2020
BASED ON AERIAL PHOTO No.
E067285C TAKEN ON 29.9.2019
BY LANDS DEPARTMENT

航攝照片 AERIAL PHOTO

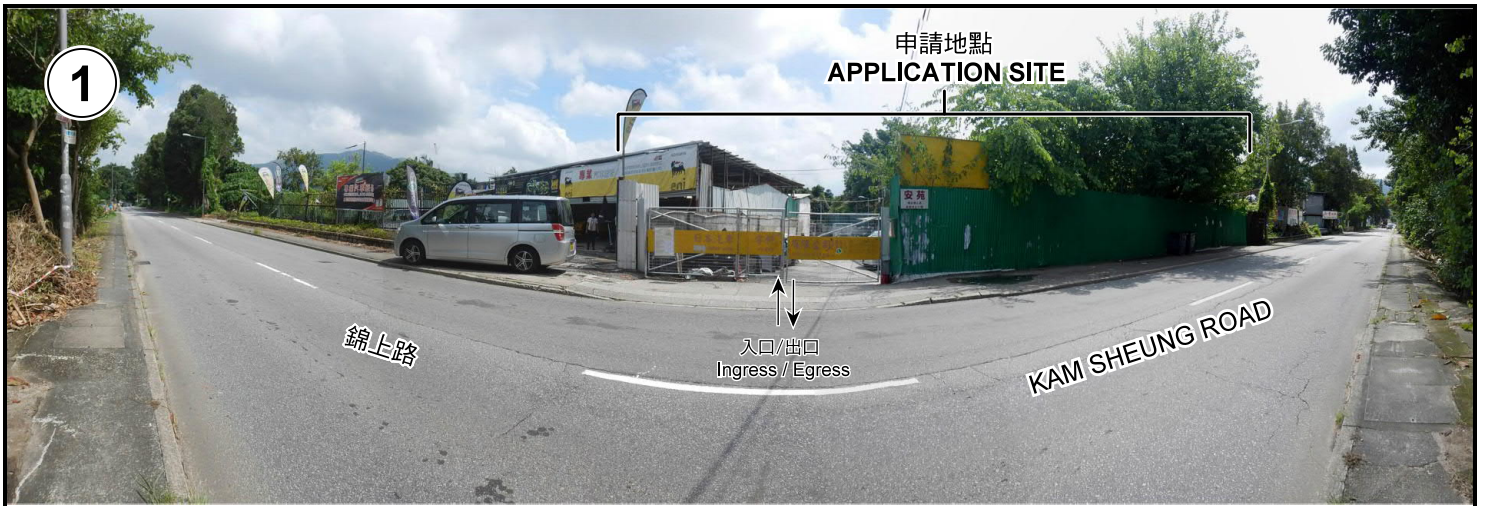
臨時露天存放汽車(待修理及待保險賠償)和零件用途的規劃許可續期(為期3年)
元朗錦田錦上路丈量約份第106約地段第467號餘段
RENEWAL OF PLANNING APPROVAL FOR TEMPORARY OPEN STORAGE OF VEHICLES (PENDING REPAIR AND INSURANCE COMPENSATION) AND SPARE PARTS FOR A PERIOD OF 3 YEARS
LOT 467 RP IN D.D. 106,
KAM SHEUNG ROAD, KAM TIN, YUEN LONG

規劃署
PLANNING
DEPARTMENT



參考編號
REFERENCE No.
A/YL-KTS/858

圖 PLAN
A-3



申請地點界線只作識別用 APPLICATION SITE BOUNDARY FOR IDENTIFICATION PURPOSE ONLY

實地照片 SITE PHOTOS

臨時露天存放汽車（待修理及待保險賠償）和
零件用途的規劃許可續期（為期3年）

元朗錦田錦上路丈量約份第106約地段第467號餘段
RENEWAL OF PLANNING APPROVAL FOR TEMPORARY OPEN
STORAGE OF VEHICLES (PENDING REPAIR AND INSURANCE
COMPENSATION) AND SPARE PARTS FOR A PERIOD OF 3 YEARS
LOT 467 RP IN D.D. 106,
KAM SHEUNG ROAD, KAM TIN, YUEN LONG

規劃署
**PLANNING
DEPARTMENT**



本圖於2020年9月25日擬備，所根據的
資料為攝於2020年9月14日的實地照片
PLAN PREPARED ON 25.9.2020
BASED ON SITE PHOTOS
TAKEN ON 14.9.2020

參考編號
REFERENCE No.
A/YL-KTS/858

圖 PLAN
A-4a



申請地點界線只作識別用 APPLICATION SITE BOUNDARY FOR IDENTIFICATION PURPOSE ONLY

本圖於2020年9月25日擬備，所根據的資料為攝於2020年9月14日的實地照片
PLAN PREPARED ON 25.9.2020
BASED ON SITE PHOTOS
TAKEN ON 14.9.2020

實地照片 SITE PHOTOS
 臨時露天存放汽車（待修理及待保險賠償）和
 零件用途的規劃許可續期（為期3年）
 元朗錦田錦上路丈量約份第106約地段第467號餘段
 RENEWAL OF PLANNING APPROVAL FOR TEMPORARY OPEN
 STORAGE OF VEHICLES (PENDING REPAIR AND INSURANCE
 COMPENSATION) AND SPARE PARTS FOR A PERIOD OF 3 YEARS
 LOT 467 RP IN D.D. 106,
 KAM SHEUNG ROAD, KAM TIN, YUEN LONG

規劃署
PLANNING
DEPARTMENT



參考編號
REFERENCE No.
AYL-KTS/858

圖 PLAN
A-4b