

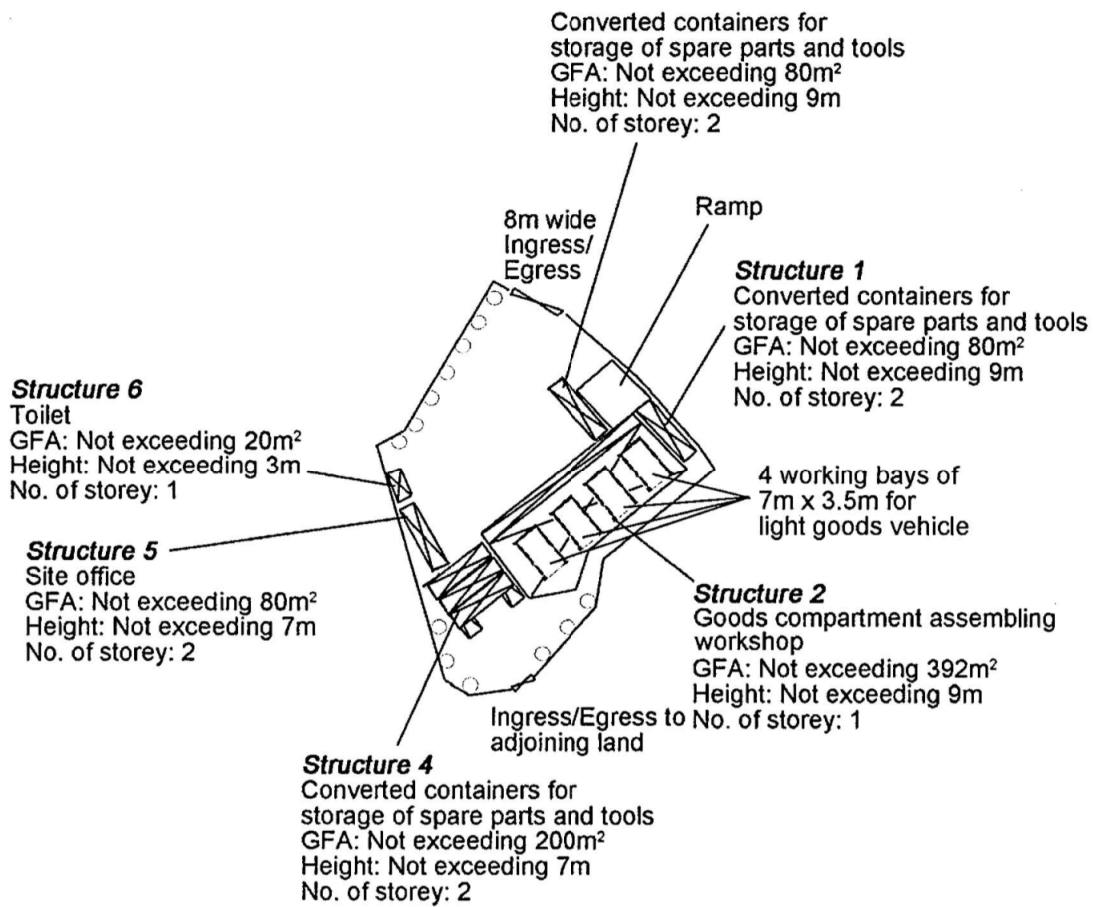
<p>Project 項目名稱:</p> <p>Proposed Temporary Goods Compartment Assembling Workshop for a Period of 3 Years at Lots 625 (Part), 626 (Part), 627 (Part), 628 (Part) &amp; 629 (Part) in D.D. 105 and Adjoining Government Land, Shek Wu Wai San Tsuen, San Tin, Yuen Long, N.T.</p>	<p>Drawing Title 圖目:</p> <p>Proposed Layout Plan</p>	<p>Remarks 備註:</p>
	<p>Drawing No. 圖號:</p> <p>Figure 2</p>	<p>Scale 比例:</p> <p>—1:1000—</p>

(摘錄自申請人於 6.7.2018 呈交的進一步資料)  
(Extract from Applicant's Further Information Submitted on 6.7.2018)

<p>參考編號 REFERENCE No. A/YL-NTM/371</p>	<p>繪圖 DRAWING A-1</p>
--	---------------------------



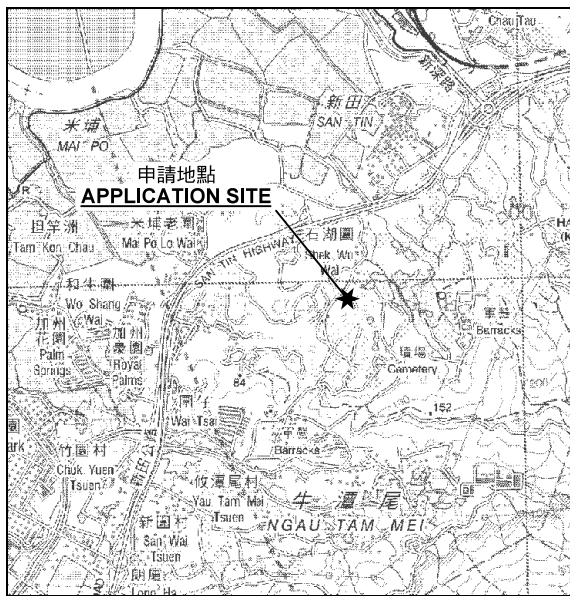
Proposed Tree	Approximate Height	Spacing
○ Proposed <i>Bauhinia blakeana</i>	2.75m	4m



Project 項目名稱: Proposed Temporary Goods Compartment Assembling Workshop for a Period of 3 Years at Lots 625 (Part), 626 (Part), 627 (Part), 628 (Part) & 629 (Part) in D.D. 105 and Adjoining Government Land, Shek Wu Wai San Tsuen, San Tin, Yuen Long, N.T.	Drawing Title 圖目: Proposed Landscape Plan	Remarks 備註:
	Drawing No. 圖號: Figure 3	Scale 比例: 1:1000

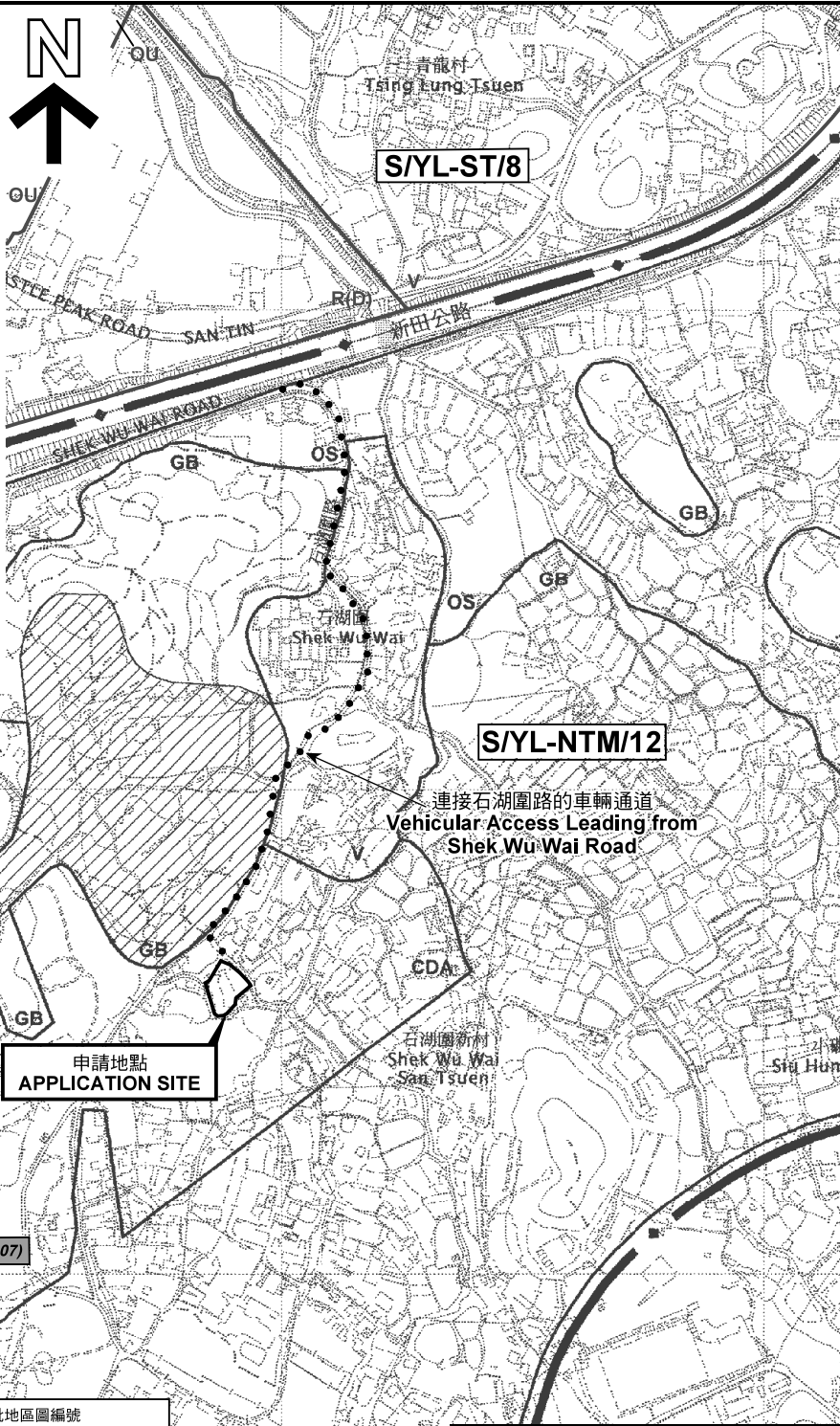
(摘錄自申請人於 7.6.2018 呈交的申請書)  
(Extract from Applicant's Submission of 7.6.2018)

參考編號 REFERENCE No. A/YL-NTM/371	繪圖 DRAWING A-2
---------------------------------------	-------------------



要覽圖 KEY PLAN

SCALE 1 : 50 000 比例尺



申請地點 APPLICATION SITE

這是 1990 年 9 月 14 日在憲報公布的牛潭尾中期發展審批地區圖編號 IDPA/YL-NTM/1 沒有涵蓋的範圍，但已包括在 2000 年 9 月 29 日在憲報公布的牛潭尾分區計劃大綱草圖編號 S/YL-NTM/4 的規劃區內。  
 AREA NOT FALLING WITHIN THE BOUNDARIES OF THE NGAU TAM MEI INTERIM DEVELOPMENT PERMISSION AREA PLAN No. IDPA/YL-NTM/1 PUBLISHED IN THE GAZETTE ON 14.9.1990 BUT INCLUDED IN THE PLANNING SCHEME AREA ON THE DRAFT NGAU TAM MEI OUTLINE ZONING PLAN No. S/YL-NTM/4 PUBLISHED IN THE GAZETTE ON 29.9.2000.

圖例 LEGEND

- 243 (17.7.04) 獲批准的申請 APPROVED APPLICATION
- 244 (17.7.04) 被拒絕的申請 REJECTED APPLICATION
- 72 (10.9.99) X 已撤銷 REVOKED
- 會議日期 DATE OF MEETING
- - - 申請編號 APPLICATION NUMBER

申請地點界線只作識別用 APPLICATION SITE BOUNDARY FOR IDENTIFICATION PURPOSE ONLY

本摘要圖於 2018 年 12 月 21 日擬備，所根據的資料為於 2006 年 12 月 5 日核准的分區計劃大綱圖編號 S/YL-NTM/12 EXTRACT PLAN PREPARED ON 21.12.2018 BASED ON OUTLINE ZONING PLAN No. S/YL-NTM/12 APPROVED ON 5.12.2006

位置圖及同類申請 LOCATION PLAN WITH SIMILAR APPLICATION

擬議臨時輕型貨車車斗裝配工場（為期3年）  
 元朗牛潭尾石湖圍新村丈量約份第105約地段第625號（部分）、第626號（部分）、第627號（部分）、第628號（部分）及第629號（部分）和毗連政府土地  
 PROPOSED TEMPORARY GOODS COMPARTMENT ASSEMBLING WORKSHOP FOR LIGHT GOODS VEHICLE FOR A PERIOD OF 3 YEARS LOTS 625 (PART), 626 (PART), 627 (PART), 628 (PART) AND 629 (PART) IN D.D. 105 AND ADJOINING GOVERNMENT LAND, SHEK WU WAI SAN TSUEN, NGAU TAM MEI, YUEN LONG

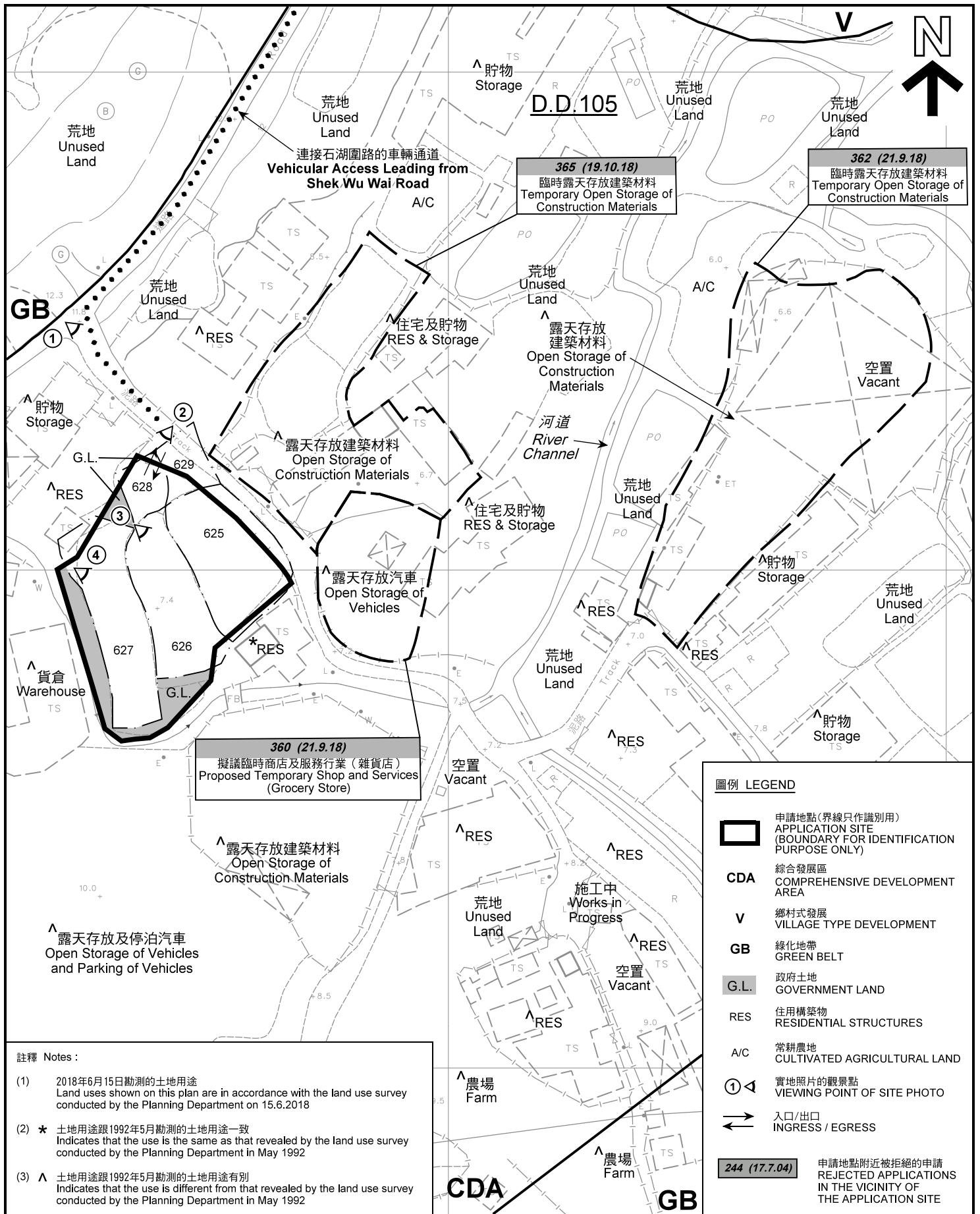
SCALE 1 : 7 500 比例尺  
 米 100 0 100 200 300 METRES

規劃署 PLANNING DEPARTMENT



參考編號 REFERENCE No. A/YL-NTM/371

圖 PLAN A-1



**圖例 LEGEND**

-  申請地點(界線只作識別用)  
APPLICATION SITE  
(BOUNDARY FOR IDENTIFICATION  
PURPOSE ONLY)
- CDA** 綜合發展區  
COMPREHENSIVE DEVELOPMENT  
AREA
- V** 鄉村式發展  
VILLAGE TYPE DEVELOPMENT
- GB** 綠化地帶  
GREEN BELT
- G.L.** 政府土地  
GOVERNMENT LAND
- RES** 住用構築物  
RESIDENTIAL STRUCTURES
- A/C** 常耕農地  
CULTIVATED AGRICULTURAL LAND
-  實地照片的觀景點  
VIEWING POINT OF SITE PHOTO
-  入口/出口  
INGRESS / EGRESS
-  **244 (17.7.04)** 申請地點附近被拒絕的申請  
REJECTED APPLICATIONS  
IN THE VICINITY OF  
THE APPLICATION SITE

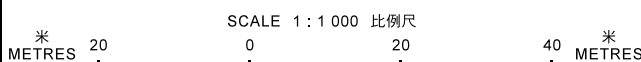
**註釋 Notes :**

- (1) 2018年6月15日勘測的土地用途  
Land uses shown on this plan are in accordance with the land use survey conducted by the Planning Department on 15.6.2018
- (2) \* 土地用途跟1992年5月勘測的土地用途一致  
Indicates that the use is the same as that revealed by the land use survey conducted by the Planning Department in May 1992
- (3) ^ 土地用途跟1992年5月勘測的土地用途有別  
Indicates that the use is different from that revealed by the land use survey conducted by the Planning Department in May 1992

**平面圖 SITE PLAN**

擬議臨時輕型貨車車斗裝配工場(為期3年)  
元朗牛潭尾石湖圍新村丈量約份第105約地段第625號(部分)、第626號(部分)、第627號(部分)、第628號(部分)及第629號(部分)和毗連政府土地  
PROPOSED TEMPORARY GOODS COMPARTMENT ASSEMBLING WORKSHOP FOR LIGHT GOODS VEHICLE FOR A PERIOD OF 3 YEARS  
LOTS 625 (PART), 626 (PART), 627 (PART), 628 (PART) AND 629 (PART)  
IN D.D. 105 AND ADJOINING GOVERNMENT LAND,  
SHEK WU WAI SAN TSUEN, NGAU TAM MEI, YUEN LONG

本摘要圖於2018年12月31日擬備, 所根據的資料為測量圖編號 2-SE-12D 及 13C  
EXTRACT PLAN PREPARED ON 31.12.2018  
BASED ON SURVEY SHEETS No.  
2-SE-12D & 13C



**規劃署  
PLANNING  
DEPARTMENT**



參考編號  
REFERENCE No.  
**A/YL-NTM/371**

圖 **PLAN**  
**A-2**



連接石湖圍路的車輛通道  
 Vehicular Access Leading from  
 Shek Wu Wai Road

石湖圍新村  
 SHEK WU WAI  
 SAN TSUEN

圖例 LEGEND



申請地點(界線只作識別用)  
 APPLICATION SITE  
 (BOUNDARY FOR IDENTIFICATION  
 PURPOSE ONLY)

本摘要圖於2018年12月27日擬備，所根據的資料為地政總署於2017年3月28日拍得的航攝照片編號 E016383C  
 EXTRACT PLAN PREPARED ON 27.12.2018  
 BASED ON AERIAL PHOTO No.  
 E016383C TAKEN ON 28.3.2017  
 BY LANDS DEPARTMENT

航攝照片 AERIAL PHOTO

擬議臨時輕型貨車車斗裝配工場(為期3年)  
 元朗牛潭尾石湖圍新村丈量約份第105約地段第625號(部分)、第626號(部分)、  
 第627號(部分)、第628號(部分)及第629號(部分)和毗連政府土地  
 PROPOSED TEMPORARY GOODS COMPARTMENT ASSEMBLING  
 WORKSHOP FOR LIGHT GOODS VEHICLE FOR A PERIOD OF 3 YEARS  
 LOTS 625 (PART), 626 (PART), 627 (PART), 628 (PART) AND 629 (PART)  
 IN D.D. 105 AND ADJOINING GOVERNMENT LAND,  
 SHEK WU WAI SAN TSUEN, NGAU TAM MEI, YUEN LONG

規劃署  
 PLANNING  
 DEPARTMENT



參考編號  
 REFERENCE No.  
 A/YL-NTM/371

圖 PLAN  
 A-3



申請地點界線只作識別用 APPLICATION SITE BOUNDARY FOR IDENTIFICATION PURPOSE ONLY

### 實地照片 SITE PHOTOS

擬議臨時輕型貨車車斗裝配工場（為期3年）

元朗牛潭尾石湖圍新村丈量約份第105約地段第625號（部分）、第626號（部分）、第627號（部分）、第628號（部分）及第629號（部分）和毗連政府土地  
 PROPOSED TEMPORARY GOODS COMPARTMENT ASSEMBLING WORKSHOP FOR LIGHT GOODS VEHICLE FOR A PERIOD OF 3 YEARS  
 LOTS 625 (PART), 626 (PART), 627 (PART), 628 (PART) AND 629 (PART)  
 IN D.D. 105 AND ADJOINING GOVERNMENT LAND,  
 SHEK WU WAI SAN TSUEN, NGAU TAM MEI, YUEN LONG

本圖於2018年12月10日擬備，所根據的資料為攝於2018年10月5日的實地照片  
 PLAN PREPARED ON 10.12.2018  
 BASED ON SITE PHOTOS  
 TAKEN ON 5.10.2018

規劃署  
 PLANNING  
 DEPARTMENT



參考編號  
 REFERENCE No.  
 A/YL-NTM/371

圖 PLAN  
 A-4