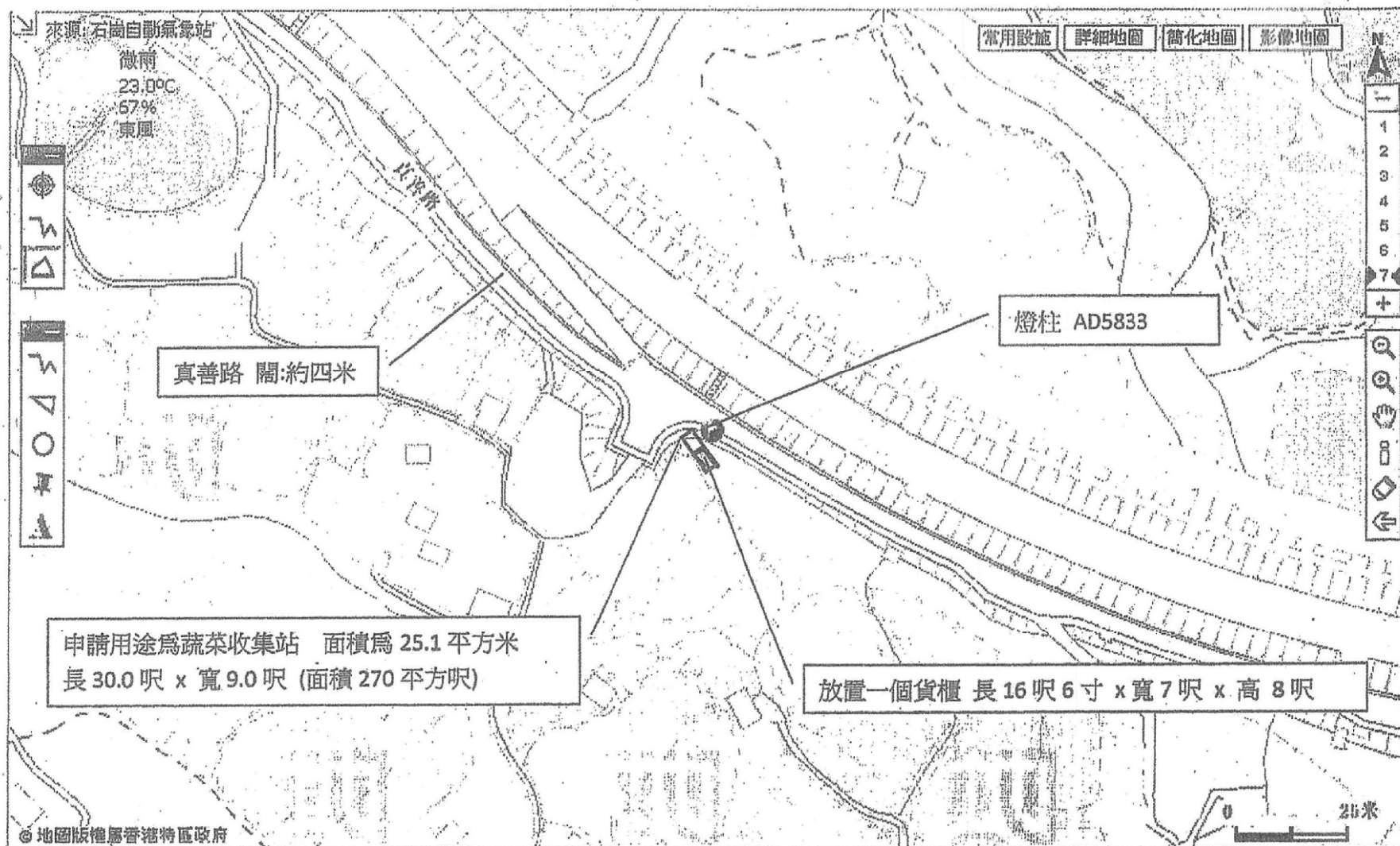




位置圖：元朗牛潭尾真善路 DD104 Lot.863 RP 旁邊 (近燈柱 AD5833)



 申請用途為蔬菜收集站範圍
面積 25.1 平方米 或面積 270 平方呎

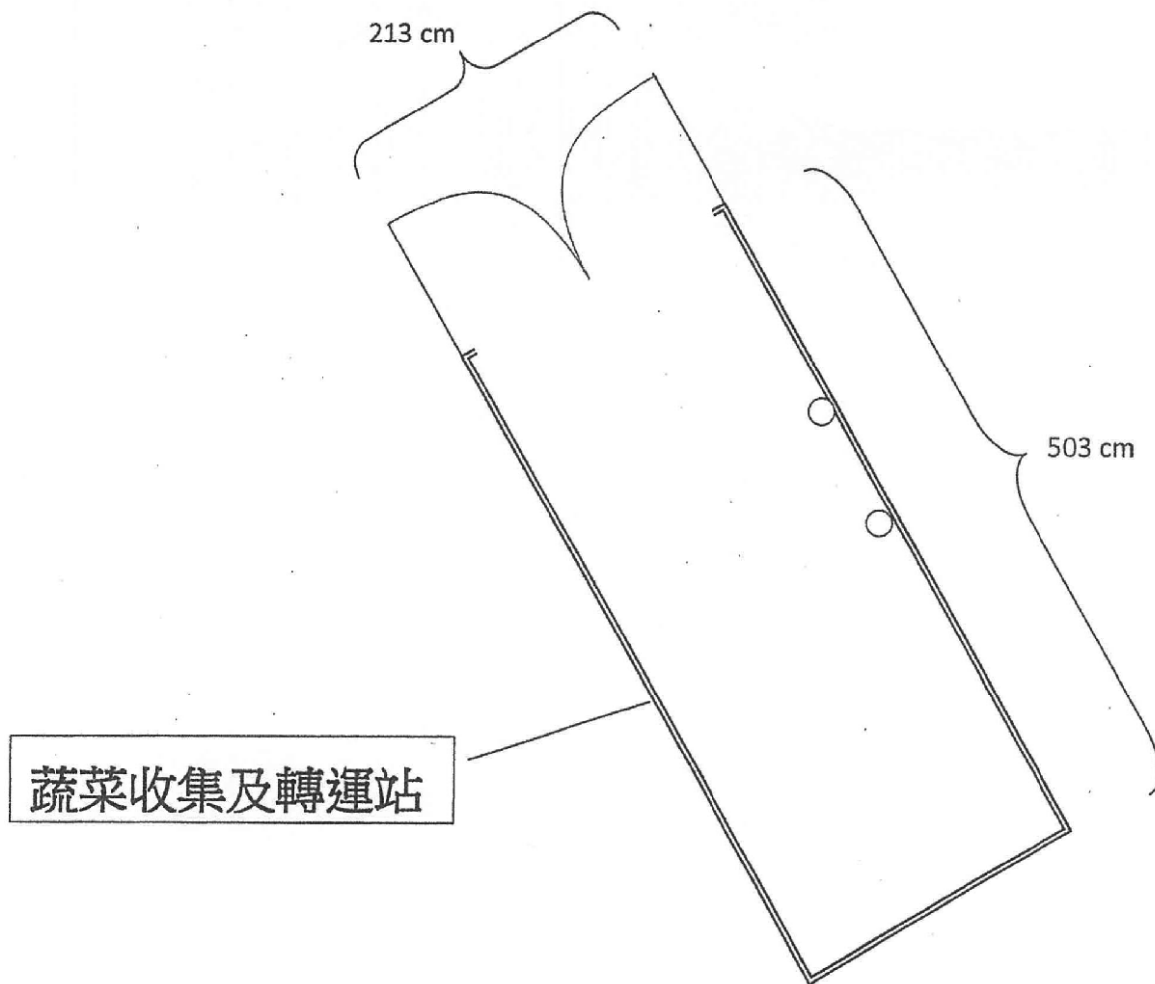
 放置一個貨櫃 長 16 呎 6 寸 x 寬 7 呎 x 高 8 呎

(摘錄自申請人於 9.1.2019 呈交的申請書)
(Extract from Applicant's
Submission of 9.1.2019)

參考編號
REFERENCE No.
A/YL-NTM/383

繪圖 DRAWING
A-1

元朗牛潭尾真善路近燈柱 AD5833 臨時蔬菜收集及轉運站之平面圖



蔬菜收集及轉運站

以貨櫃箱作為蔬菜收集及轉運站，用途為放置膠籮及磅重用具

○ 滅火筒位置

0 100cm
Scale 1:50

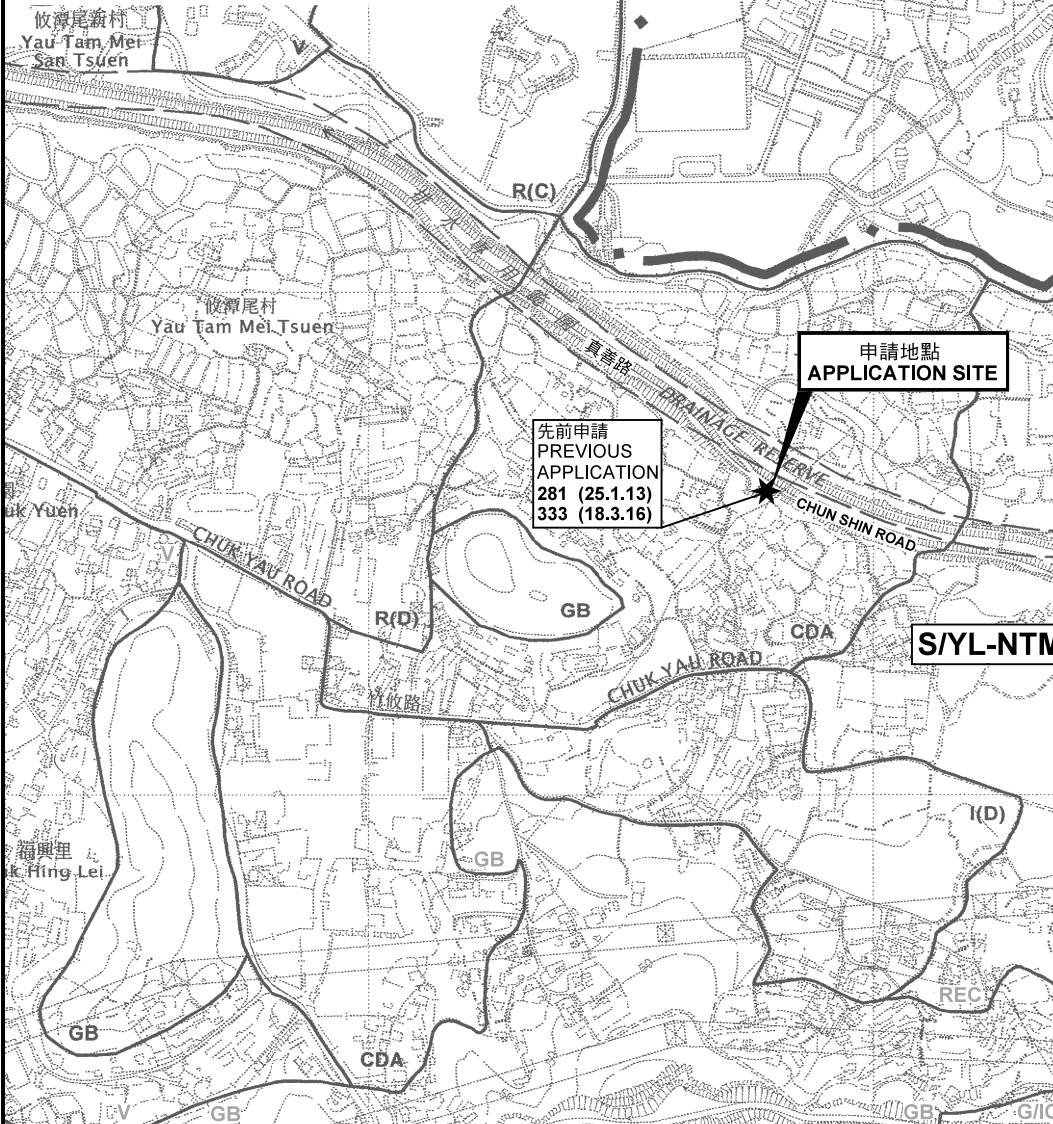
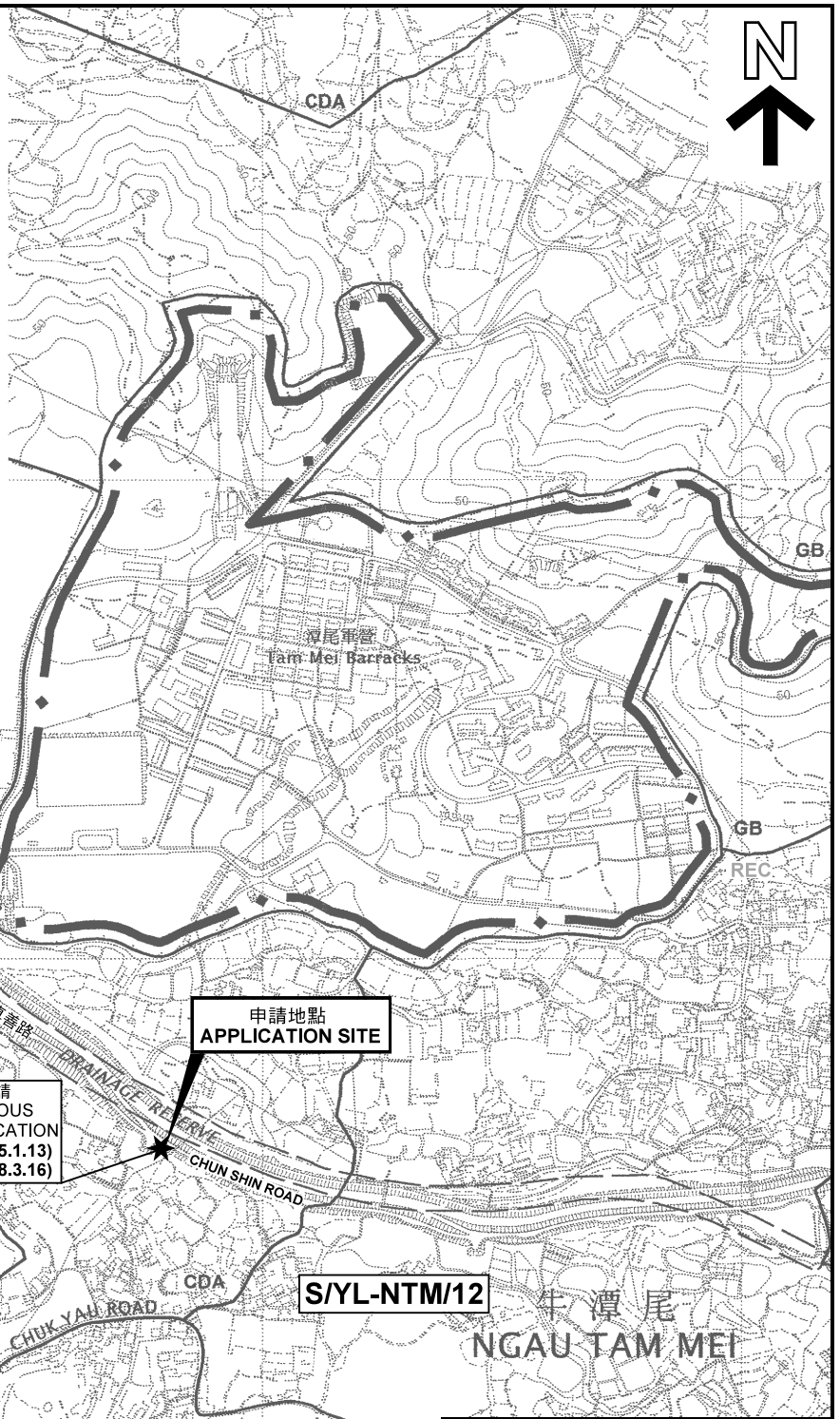
(摘錄自申請人於 9.1.2019 呈交的申請書)
(Extract from Applicant's
Submission of 9.1.2019)

參考編號 REFERENCE No. A/YL-NTM/383	繪圖 DRAWING A-2
---------------------------------------	-------------------



要覽圖 KEY PLAN

SCALE 1 : 50 000 比例尺



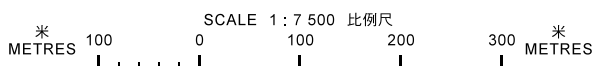
圖例 LEGEND

- 243 (17.7.04) 獲批准的申請 APPROVED APPLICATION
- 244 (17.7.04) 被拒絕的申請 REJECTED APPLICATION
- 72 (10.9.99) X 已撤銷 REVOKED
- 會議日期 DATE OF MEETING
- 申請編號 APPLICATION NUMBER

申請地點界線只作識別用
APPLICATION SITE BOUNDARY
FOR IDENTIFICATION PURPOSE ONLY

位置圖 LOCATION PLAN

臨時蔬菜收集及運轉站的規劃許可續期 (為期3年)
元朗牛潭尾真善路丈量約份第104約政府土地
RENEWAL OF PLANNING APPROVAL FOR TEMPORARY
VEGETABLE COLLECTION AND TRANSFER STATION
FOR A PERIOD OF 3 YEARS
GOVERNMENT LAND IN D.D. 104, CHUN SHIN ROAD,
NGAU TAM MEI, YUEN LONG



規劃署
PLANNING
DEPARTMENT



參考編號
REFERNECE No.

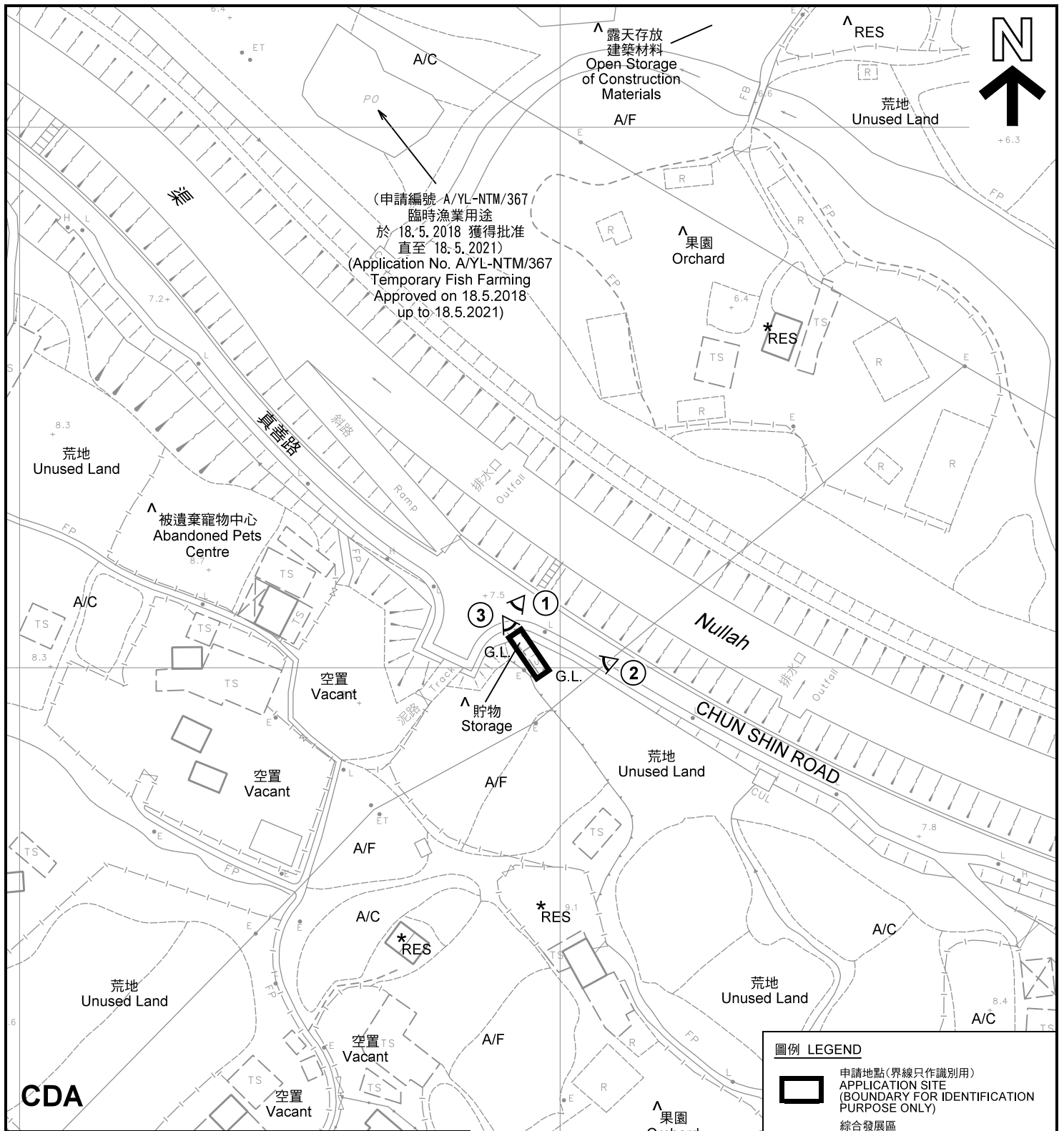
A/YL-NTM/383

圖 PLAN

A-1

本摘要圖於2019年2月19日擬備，
所根據的資料為於2006年12月5日
核准的分區計劃大綱圖
編號S/YL-NTM/12

EXTRACT PLAN PREPARED ON 19.2.2019
BASED ON OUTLINE ZONING PLAN No.
S/YL-NTM/12 APPROVED ON 5.12.2006



(申請編號: A/YL-NTM/367
 臨時漁業用途
 於 18.5.2018 獲得批准
 直至 18.5.2021)
 (Application No. A/YL-NTM/367
 Temporary Fish Farming
 Approved on 18.5.2018
 up to 18.5.2021)


- 註釋 Notes:
- (1) 2019年1月18日勘測的土地用途
 Land uses shown on this plan are in accordance with the land use survey conducted by the Planning Department on 18.1.2019
 - (2) * 土地用途跟1992年2月勘測的土地用途一致
 Indicates that the use is the same as that revealed by the land use survey conducted by the Planning Department in Feb 1992
 - (3) ^ 土地用途跟1992年2月勘測的土地用途有別
 Indicates that the use is different from that revealed by the land use survey conducted by the Planning Department in Feb 1992

圖例 LEGEND	
	申請地點(界線只作識別用) APPLICATION SITE (BOUNDARY FOR IDENTIFICATION PURPOSE ONLY)
CDA	綜合發展區 COMPREHENSIVE DEVELOPMENT AREA
G.L.	政府土地 GOVERNMENT LAND
RES	住用構築物 RESIDENTIAL STRUCTURES
A/F	休耕農地 FALLOW AGRICULTURAL LAND
A/C	常耕農地 CULTIVATED AGRICULTURAL LAND
	實地照片的觀景點 VIEWING POINT OF SITE PHOTO

平面圖 SITE PLAN

臨時蔬菜收集及運轉站的規劃許可續期 (為期3年)
 元朗牛潭尾真善路丈量約份第104約政府土地
 RENEWAL OF PLANNING APPROVAL FOR TEMPORARY
 VEGETABLE COLLECTION AND TRANSFER STATION
 FOR A PERIOD OF 3 YEARS
 GOVERNMENT LAND IN D.D. 104, CHUN SHIN ROAD,
 NGAU TAM MEI, YUEN LONG

SCALE 1 : 1 000 比例尺




本摘要圖於2019年2月19日擬備, 所根據的資料為測量圖編號 2-SE-17D
 EXTRACT PLAN PREPARED ON 19.2.2019
 BASED ON SURVEY SHEET No.
 2-SE-17D

規劃署
**PLANNING
 DEPARTMENT**



參考編號
 REFERENCE No.
A/YL-NTM/383

圖 PLAN
A-2



圖例 LEGEND



申請地點(界線只作識別用)
APPLICATION SITE
(BOUNDARY FOR IDENTIFICATION
PURPOSE ONLY)

本摘要圖於2019年2月19日擬備，所根據的資料為地政總署於2017年4月4日拍得的航攝照片編號 E019524C
EXTRACT PLAN PREPARED ON 19.2.2019
BASED ON AERIAL PHOTO No.
E019524C TAKEN ON 4.4.2017
BY LANDS DEPARTMENT

航攝照片 AERIAL PHOTO

臨時蔬菜收集及運轉站的規劃許可續期 (為期3年)
元朗牛潭尾真善路丈量約份第104約政府土地
RENEWAL OF PLANNING APPROVAL FOR TEMPORARY
VEGETABLE COLLECTION AND TRANSFER STATION
FOR A PERIOD OF 3 YEARS
GOVERNMENT LAND IN D.D. 104, CHUN SHIN ROAD,
NGAU TAM MEI, YUEN LONG

規劃署
PLANNING
DEPARTMENT



參考編號
REFERENCE No.
A/YL-NTM/383

圖 PLAN
A-3



本圖於2019年2月19日擬備，所根據的資料為攝於2019年1月18日及29日的實地照片
 PLAN PREPARED ON 19.2.2019
 BASED ON SITE PHOTOS
 TAKEN ON 18.1.2019 AND 29.1.2019

實地照片 SITE PHOTOS

臨時蔬菜收集及運轉站的規劃許可續期（為期3年）
 元朗牛潭尾真善路丈量約份第104約政府土地
 RENEWAL OF PLANNING APPROVAL FOR TEMPORARY
 VEGETABLE COLLECTION AND TRANSFER STATION
 FOR A PERIOD OF 3 YEARS
 GOVERNMENT LAND IN D.D. 104, CHUN SHIN ROAD,
 NGAU TAM MEI, YUEN LONG

規劃署
 PLANNING
 DEPARTMENT



參考編號
 REFERENCE No.
 A/YL-NTM/383

圖 PLAN
 A-4