

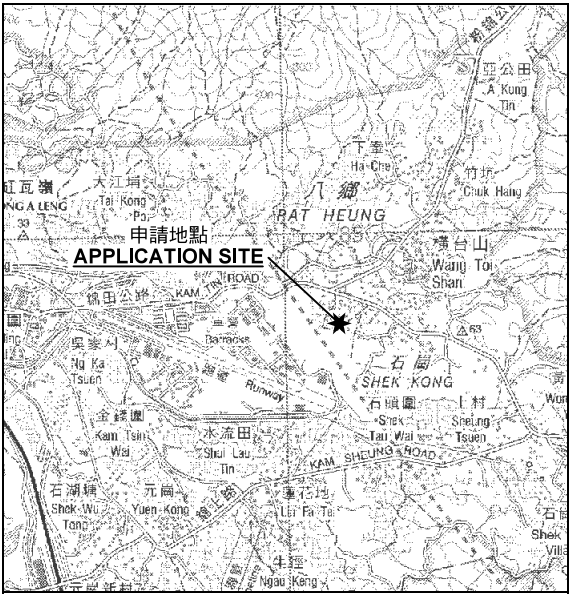
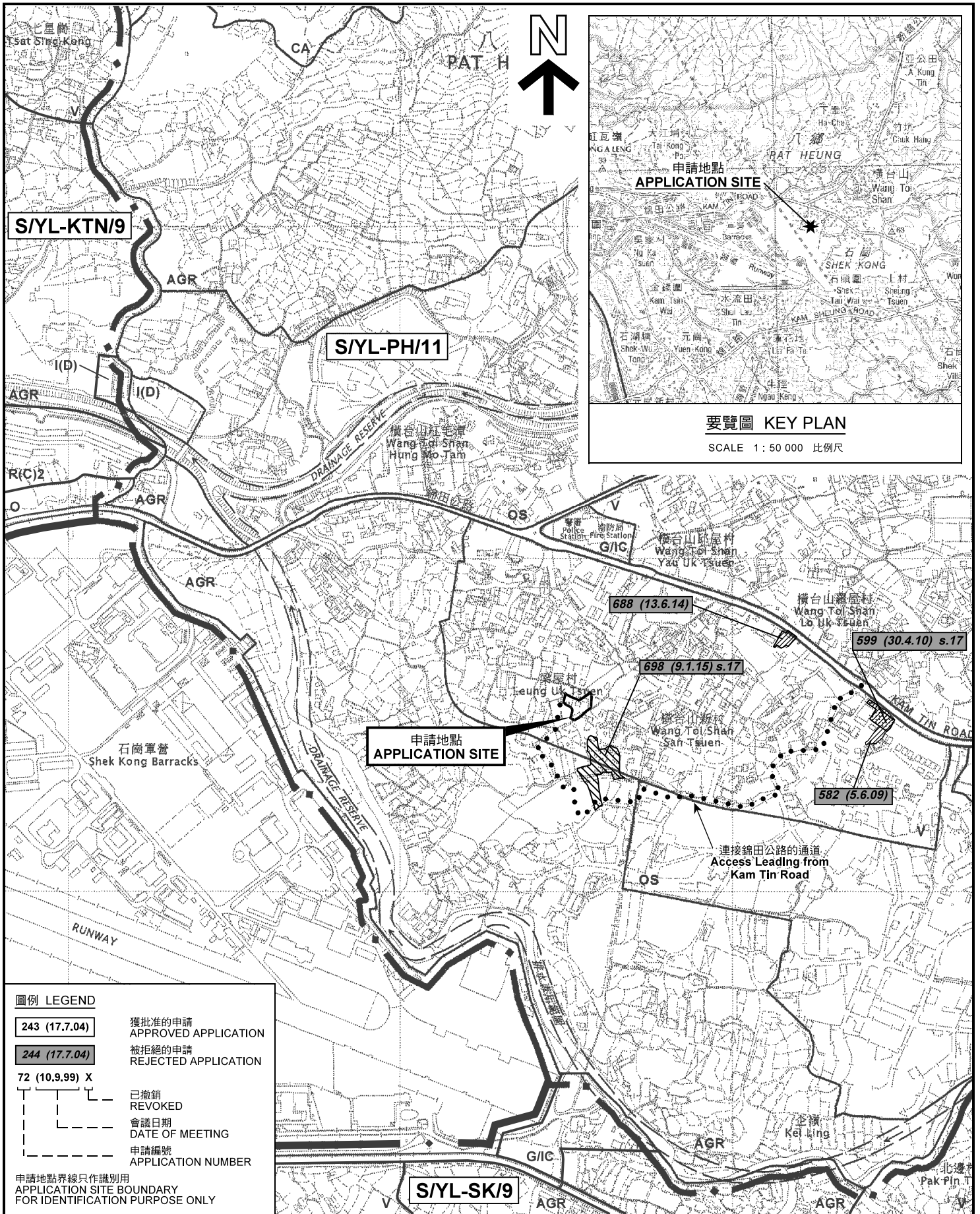
構築物標示	擬議用途	面積	高度	層數
	擬議辦公室及休息室	約42平方米	約3米	單層

	綠色圍板
	擬議辦公室及休息室
	5公斤乾粉式滅火筒
	擬議露天存放區
	擬議輕型貨車上落貨位
SCALE 1: 1000	

(摘錄自申請人於 28.2.2018 呈交的申請書)
(Extract from Applicant's
Submission of 28.2.2018)

參考編號
REFERENCE No.
AYL-PH/775

繪圖 DRAWING
A-1



要覽圖 KEY PLAN

SCALE 1 : 50 000 比例尺

圖例 LEGEND

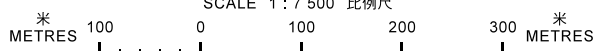
- 243 (17.7.04) 獲批准的申請
APPROVED APPLICATION
- 244 (17.7.04) 被拒絕的申請
REJECTED APPLICATION
- 72 (10.9.99) X 已撤銷
REVOKED
- - - 會議日期
DATE OF MEETING
- - - 申請編號
APPLICATION NUMBER

申請地點界線只作識別用
APPLICATION SITE BOUNDARY
FOR IDENTIFICATION PURPOSE ONLY

本摘要圖於2018年3月27日擬備，
所根據的資料為於2006年10月17日
核准的分區計劃大綱圖編號 S/YL-PH/11
EXTRACT PLAN PREPARED ON 27.3.2018
BASED ON OUTLINE ZONING PLAN No.
S/YL-PH/11 APPROVED ON 17.10.2006

位置圖及同類申請 LOCATION PLAN WITH SIMILAR APPLICATIONS

擬議臨時露天存放小型屋宇工程建材 (為期3年)
元朗八鄉丈量約份第111約地段第1938號(部分)、
第1939號(部分)、第1940號(部分)及第1941號(部分)
PROPOSED TEMPORARY OPEN STORAGE OF
CONSTRUCTION MATERIALS FOR SMALL HOUSE DEVELOPMENT
FOR A PERIOD OF 3 YEARS
LOTS 1938 (PART), 1939 (PART), 1940 (PART)
AND 1941 (PART) IN D.D. 111, PAT HEUNG, YUEN LONG
SCALE 1 : 7 500 比例尺

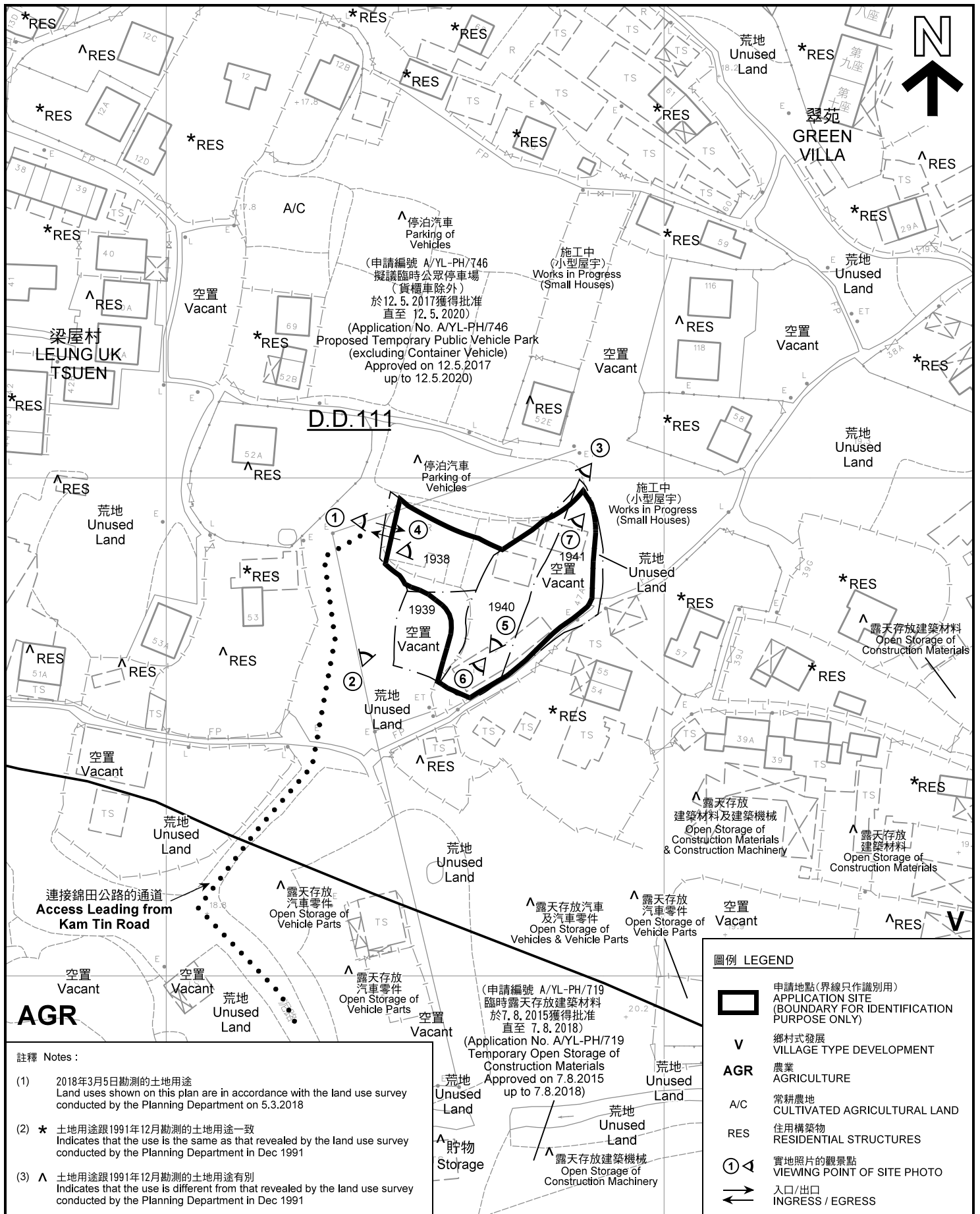


規劃署
PLANNING
DEPARTMENT



參考編號
REFERENCE No.
A/YL-PH/775

圖 PLAN
A-1



註釋 Notes:

(1) 2018年3月5日勘測的土地用途
Land uses shown on this plan are in accordance with the land use survey conducted by the Planning Department on 5.3.2018

(2) * 土地用途跟1991年12月勘測的土地用途一致
Indicates that the use is the same as that revealed by the land use survey conducted by the Planning Department in Dec 1991

(3) ^ 土地用途跟1991年12月勘測的土地用途有別
Indicates that the use is different from that revealed by the land use survey conducted by the Planning Department in Dec 1991

圖例 LEGEND	
	申請地點(界線只作識別用) APPLICATION SITE (BOUNDARY FOR IDENTIFICATION PURPOSE ONLY)
V	鄉村式發展 VILLAGE TYPE DEVELOPMENT
AGR	農業 AGRICULTURE
A/C	常耕農地 CULTIVATED AGRICULTURAL LAND
RES	住用構築物 RESIDENTIAL STRUCTURES
	實地照片的觀景點 VIEWING POINT OF SITE PHOTO
	入口/出口 INGRESS / EGRESS

本摘要圖於2018年3月20日擬備，所根據的資料為測量圖編號 6-NE-14A
EXTRACT PLAN PREPARED ON 20.3.2018 BASED ON SURVEY SHEET No. 6-NE-14A

平面圖 SITE PLAN

擬議臨時露天存放小型屋宇工程建材 (為期3年)
元朗八鄉丈量約份第111約地段第1938號(部分)、
第1939號(部分)、第1940號(部分)及第1941號(部分)
PROPOSED TEMPORARY OPEN STORAGE OF
CONSTRUCTION MATERIALS FOR SMALL HOUSE DEVELOPMENT
FOR A PERIOD OF 3 YEARS
LOTS 1938 (PART), 1939 (PART), 1940 (PART)
AND 1941 (PART) IN D.D. 111, PAT HEUNG, YUEN LONG

SCALE 1 : 1 000 比例尺

米 METRES 20 0 20 40 米 METRES

**規劃署
PLANNING
DEPARTMENT**

參考編號
REFERENCE No.
A/YL-PH/775

圖 PLAN
A-2



錦田公路

KAM TIN ROAD

橫台山菜園村(南)
TSOI YUEN TSUEN (SOUTH)
WANG TOI SHAN

翠苑
Green Villa

梁屋村
LEUNG UK
TSUEN

橫台山新村
WANG TOI SHAN
SAN TSUEN



連接錦田公路的通道
Access Leading from
Kam Tin Road

圖例 LEGEND



申請地點(界線只作識別用)
APPLICATION SITE
(BOUNDARY FOR IDENTIFICATION
PURPOSE ONLY)

本摘要圖於2018年3月19日擬備，所根據的資料為地政總署於2017年4月29日拍得的航攝照片編號 E023513C
EXTRACT PLAN PREPARED ON 19.3.2018
BASED ON AERIAL PHOTO No.
E023513C TAKEN ON 29.4.2017
BY LANDS DEPARTMENT

航攝照片 AERIAL PHOTO

擬議臨時露天存放小型屋宇工程建材(為期3年)
元朗八鄉丈量約份第111約地段第1938號(部分)、
第1939號(部分)、第1940號(部分)及第1941號(部分)
PROPOSED TEMPORARY OPEN STORAGE OF
CONSTRUCTION MATERIALS
FOR SMALL HOUSE DEVELOPMENT
FOR A PERIOD OF 3 YEARS
LOTS 1938 (PART), 1939 (PART), 1940 (PART)
AND 1941 (PART) IN D.D. 111, PAT HEUNG, YUEN LONG

規劃署
PLANNING
DEPARTMENT



參考編號
REFERENCE No.
AYL-PH/775

圖 PLAN
A-3

1



2



3



4



申請地點界線只作識別用 APPLICATION SITE BOUNDARY FOR IDENTIFICATION PURPOSE ONLY

本圖於2018年3月23日擬備，所根據的資料為攝於2018年3月9日的實地照片
 PLAN PREPARED ON 23.3.2018
 BASED ON SITE PHOTOS
 TAKEN ON 9.3.2018

實地照片 SITE PHOTOS

擬議臨時露天存放小型屋宇工程建材（為期3年）
 元朗八鄉丈量約份第111約地段第1938號（部分）、
 第1939號（部分）、第1940號（部分）及第1941號（部分）
 PROPOSED TEMPORARY OPEN STORAGE OF
 CONSTRUCTION MATERIALS
 FOR SMALL HOUSE DEVELOPMENT
 FOR A PERIOD OF 3 YEARS
 LOTS 1938 (PART), 1939 (PART), 1940 (PART)
 AND 1941 (PART) IN D.D. 111, PAT HEUNG, YUEN LONG

規劃署
 PLANNING
 DEPARTMENT



參考編號
 REFERENCE No.
 A/YL-PH/775

圖 PLAN
 A-4a

5

入口/出口
INGRESS/EGRESS



申請地點
APPLICATION SITE

6



申請地點
APPLICATION SITE

7



申請地點
APPLICATION SITE

申請地點界線只作識別用 APPLICATION SITE BOUNDARY FOR IDENTIFICATION PURPOSE ONLY

實地照片 SITE PHOTOS

擬議臨時露天存放小型屋宇工程建材（為期3年）
 元朗八鄉丈量約份第111約地段第1938號（部分）、
 第1939號（部分）、第1940號（部分）及第1941號（部分）
 PROPOSED TEMPORARY OPEN STORAGE OF
 CONSTRUCTION MATERIALS
 FOR SMALL HOUSE DEVELOPMENT
 FOR A PERIOD OF 3 YEARS
 LOTS 1938 (PART), 1939 (PART), 1940 (PART)
 AND 1941 (PART) IN D.D. 111, PAT HEUNG, YUEN LONG

本圖於2018年3月23日擬備，所根據的
 資料為攝於2018年3月9日的實地照片
 PLAN PREPARED ON 23.3.2018
 BASED ON SITE PHOTOS
 TAKEN ON 9.3.2018

規 劃 署
 PLANNING
 DEPARTMENT



參考編號
 REFERENCE No.
 A/YL-PH/775

圖 PLAN
 A-4b