

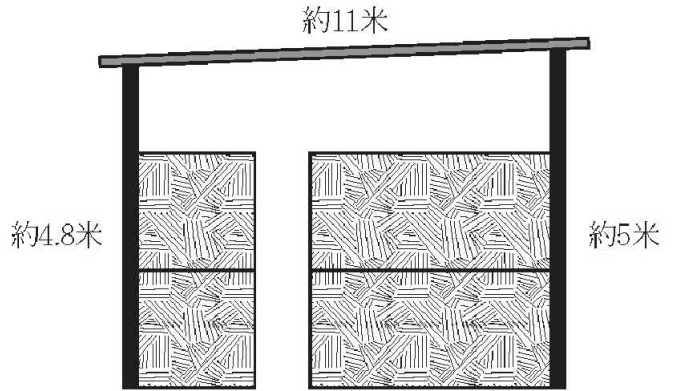
構築物編號	用途	總樓面面積	高度	層數
構築物A	臨時辦公室連遮陽棚	約226平方米	約5米	2

構築物
 5公斤乾粉式滅火筒
 SCALE 1:4000

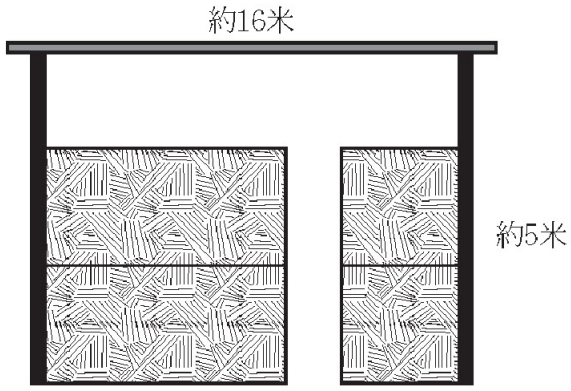
(摘錄自申請人於 31.8.2018 提交的進一步資料)
 (Extract from Applicant's Further
 Information Submitted on 31.8.2018)

參考編號 REFERENCE No. AYL-PH/787	繪圖 DRAWING A-1
-------------------------------------	-------------------




側面圖



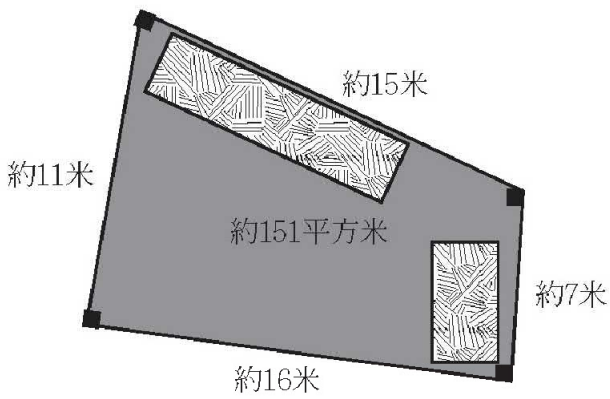
正面圖



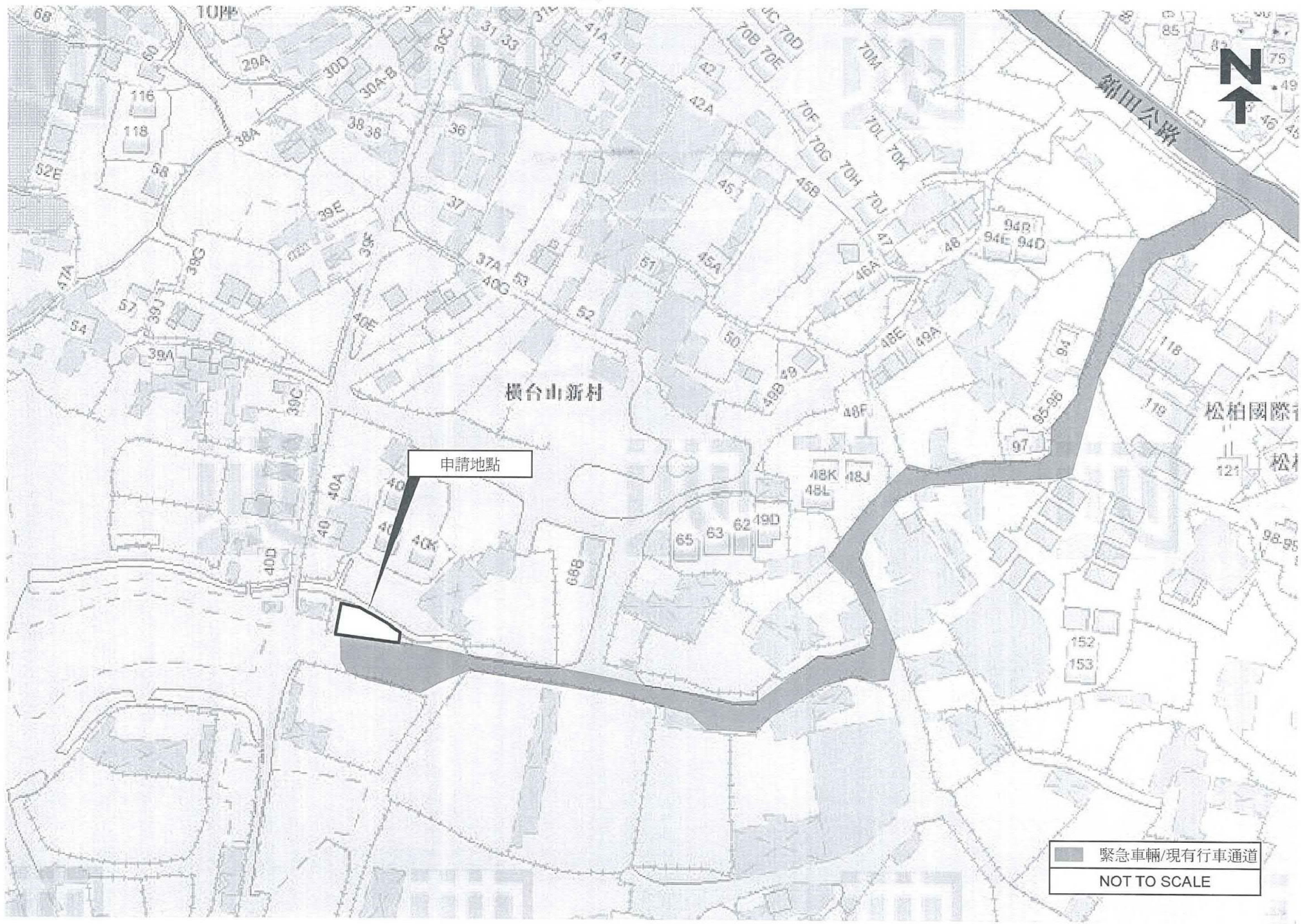
使用材料

-  工字鐵
-  貨櫃辦公室
-  鋅鐵板

俯視圖

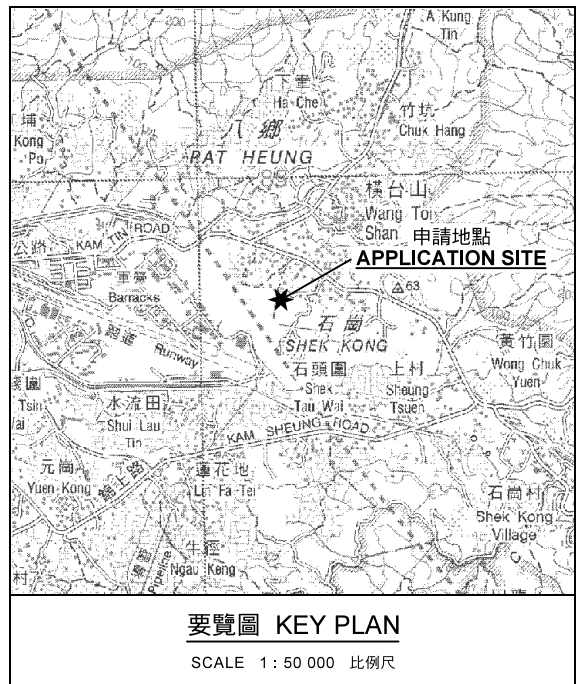
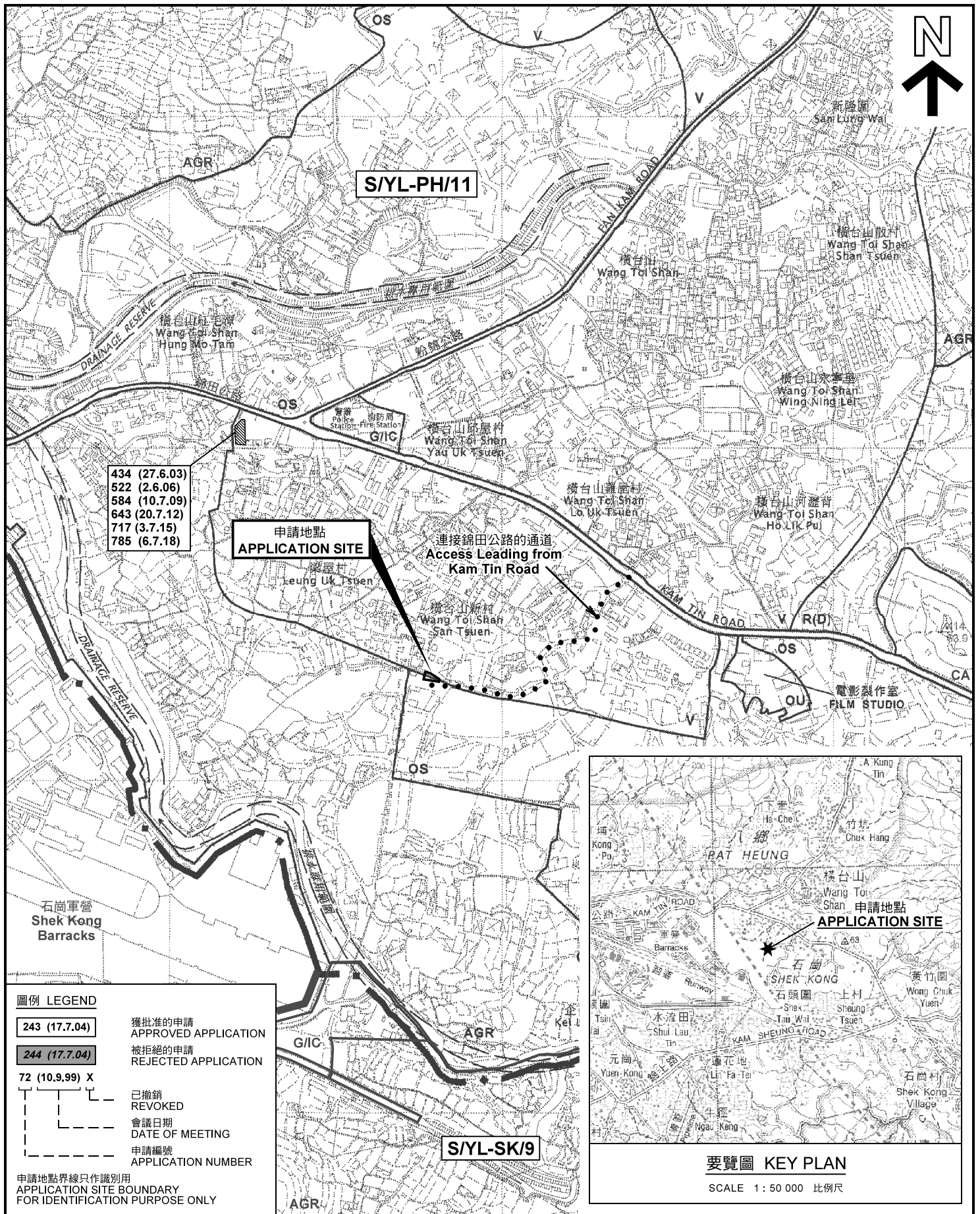


NOT TO SCALE



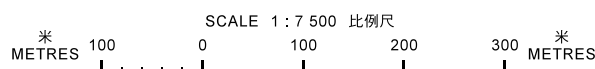
(摘錄自申請人於 19.7.2018 呈交的申請書)
 (Extract from Applicant's
 Submission of 19.7.2018)

參考編號 REFERENCE No. AYL-PH/787	繪圖 DRAWING A-3
-------------------------------------	-------------------



位置圖及同類申請 LOCATION PLAN WITH SIMILAR APPLICATIONS

擬議臨時辦公室（為期3年）
元朗八鄉丈量約份第111約地段第1863號餘段（部分）
PROPOSED TEMPORARY OFFICE
FOR A PERIOD OF 3 YEARS
LOT 1863 RP (PART) IN D.D. 111,
PAT HEUNG, YUEN LONG



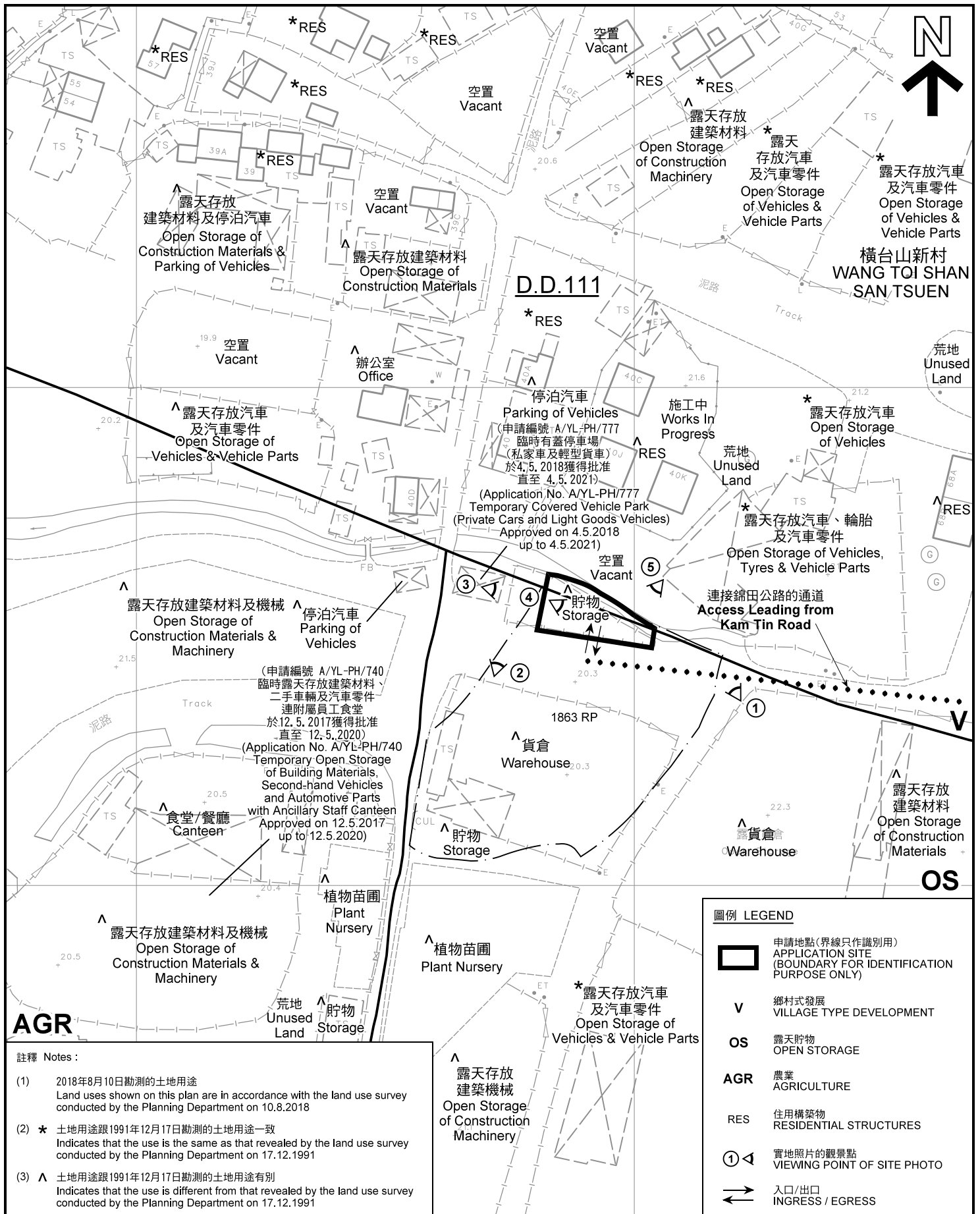
規劃署
PLANNING
DEPARTMENT



參考編號
REFERENCE No.
A/YL-PH/787

圖 PLAN
A-1

本摘要圖於2018年8月23日擬備，
所根據的資料為於2006年10月17日
核准的分區計劃大綱圖編號 S/YL-PH/11
EXTRACT PLAN PREPARED ON 23.8.2018
BASED ON OUTLINE ZONING PLAN No.
S/YL-PH/11 APPROVED ON 17.10.2006



註釋 Notes :

- (1) 2018年8月10日勘測的土地用途
Land uses shown on this plan are in accordance with the land use survey conducted by the Planning Department on 10.8.2018
- (2) * 土地用途跟1991年12月17日勘測的土地用途一致
Indicates that the use is the same as that revealed by the land use survey conducted by the Planning Department on 17.12.1991
- (3) ^ 土地用途跟1991年12月17日勘測的土地用途有別
Indicates that the use is different from that revealed by the land use survey conducted by the Planning Department on 17.12.1991

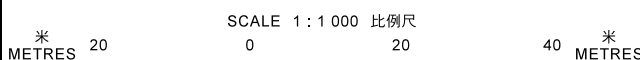
圖例 LEGEND

- 申請地點(界線只作識別用)
APPLICATION SITE (BOUNDARY FOR IDENTIFICATION PURPOSE ONLY)
- V** 鄉村式發展
VILLAGE TYPE DEVELOPMENT
- OS** 露天貯物
OPEN STORAGE
- AGR** 農業
AGRICULTURE
- RES** 住用構築物
RESIDENTIAL STRUCTURES
- 實地照片的觀景點
VIEWING POINT OF SITE PHOTO
- 入口/出口
INGRESS / EGRESS

平面圖 SITE PLAN

擬議臨時辦公室 (為期3年)
元朗八鄉丈量約份第111約地段第1863號餘段(部分)
PROPOSED TEMPORARY OFFICE
FOR A PERIOD OF 3 YEARS
LOT 1863 RP (PART) IN D.D. 111,
PAT HEUNG, YUEN LONG

本摘要圖於2018年8月20日擬備, 所根據的資料為測量圖編號 6-NE-14A
EXTRACT PLAN PREPARED ON 20.8.2018
BASED ON SURVEY SHEET No. 6-NE-14A



規劃署
PLANNING
DEPARTMENT



參考編號
REFERENCE No.
A/YL-PH/787

圖 PLAN
A-2



錦田公路

KAM TIN ROAD

梁屋村
Leung Uk Tsuen

橫台山新村
Wang Toi Shan
San Tsuen

連接錦田公路的通道
Access Leading from
Kam Tin Road

圖例 LEGEND



申請地點(界線只作識別用)
APPLICATION SITES
(BOUNDARY FOR IDENTIFICATION
PURPOSE ONLY)

本摘要圖於2018年8月7日擬備，所根據的資料為地政總署於2017年4月29日拍得的航攝照片編號 E023512C
EXTRACT PLAN PREPARED ON 7.8.2018
BASED ON AERIAL PHOTO No.
E023512C TAKEN ON 29.4.2017
BY LANDS DEPARTMENT

航攝照片 AERIAL PHOTO


擬議臨時辦公室(為期3年)
元朗八鄉丈量約份第111約地段第1863號餘段(部分)
PROPOSED TEMPORARY OFFICE
FOR A PERIOD OF 3 YEARS
LOT 1863 RP (PART) IN D.D. 111,
PAT HEUNG, YUEN LONG

規劃署
PLANNING
DEPARTMENT



參考編號
REFERENCE No.
A/YL-PH/787

圖 PLAN
A-3



申請地點界線只作識別用 APPLICATION SITE BOUNDARY FOR IDENTIFICATION PURPOSE ONLY

實地照片 SITE PHOTOS

擬議臨時辦公室（為期3年）
元朗八鄉丈量約份第111約地段第1863號餘段（部分）
PROPOSED TEMPORARY OFFICE
FOR A PERIOD OF 3 YEARS
LOT 1863 RP (PART) IN D.D. 111,
PAT HEUNG, YUEN LONG

規劃署
**PLANNING
DEPARTMENT**



參考編號
REFERENCE No.
AYL-PH/787

圖 PLAN
A-4

本圖於2018年8月20日擬備，所根據的資料為攝於2018年7月27日的實地照片
PLAN PREPARED ON 20.8.2018
BASED ON SITE PHOTOS
TAKEN ON 27.7.2018