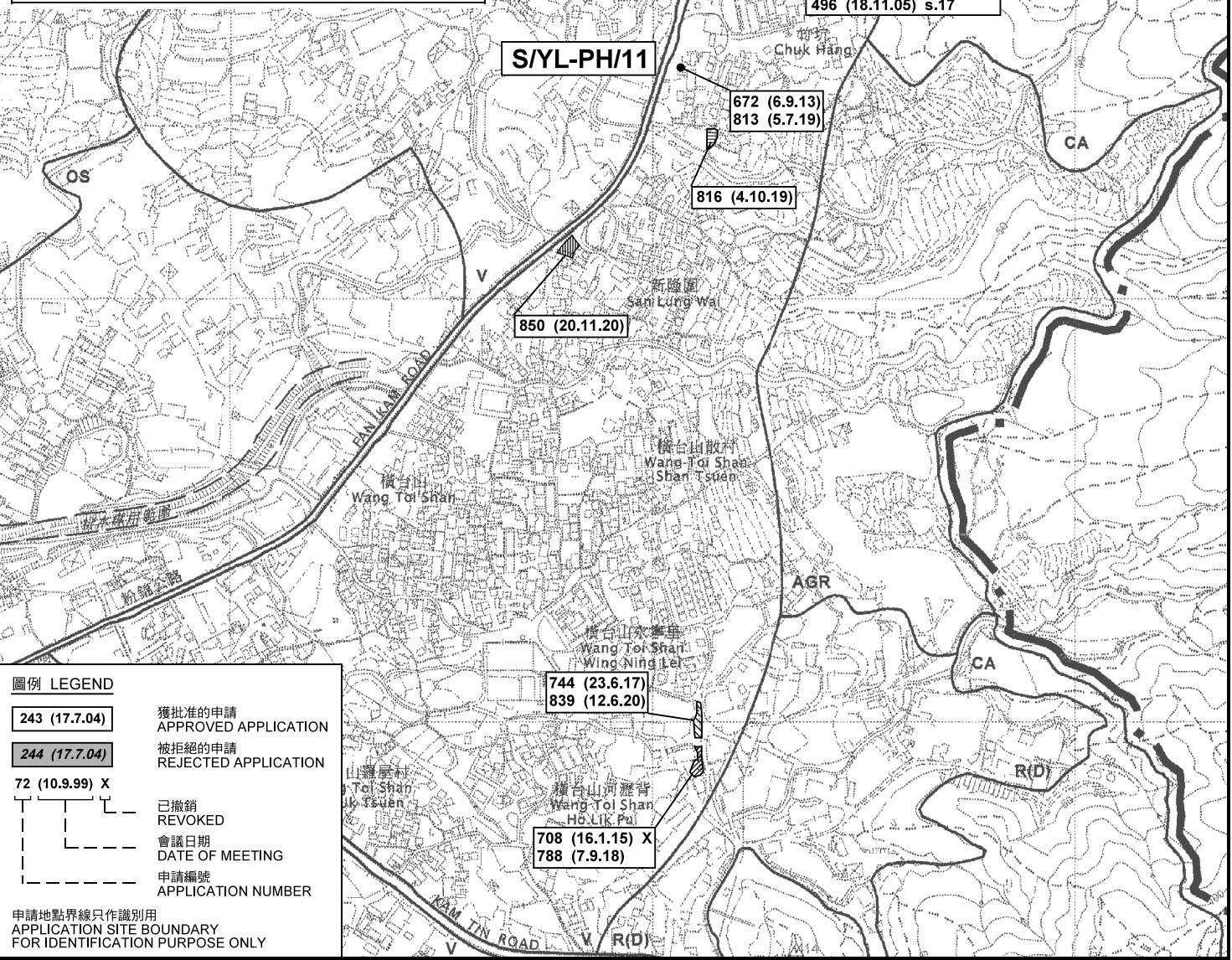


場地設計圖



(摘錄自申請人於 16.11.2020 呈交的申請書)
 (Extract from Applicant's
 Submission of 16.11.2020)

參考編號 REFERENCE No. AYL-PH/867	繪圖 DRAWING A-1
-------------------------------------	-------------------



圖例 LEGEND

243 (17.7.04)	獲批准的申請 APPROVED APPLICATION
244 (17.7.04)	被拒絕的申請 REJECTED APPLICATION
72 (10.9.99) X	已撤銷 REVOKED
---	會議日期 DATE OF MEETING
---	申請編號 APPLICATION NUMBER

申請地點界線只作識別用
APPLICATION SITE BOUNDARY
FOR IDENTIFICATION PURPOSE ONLY


本摘要圖於2020年12月31日擬備，
所根據的資料為於2006年10月17日
核准的分區計劃大綱圖編號 S/YL-PH/11
EXTRACT PLAN PREPARED ON 31.12.2020
BASED ON OUTLINE ZONING PLAN No.
S/YL-PH/11 APPROVED ON 17.10.2006

位置圖及同類申請 LOCATION PLAN WITH SIMILAR APPLICATIONS

擬議臨時商店及服務行業
(單車用品專門店及便利店) (為期 3 年)
元朗八鄉丈量約份第111約地段
第749號C分段及第750號B分段餘段 (部分)
PROPOSED TEMPORARY SHOP AND SERVICES
(BICYCLE GOODS SHOP AND CONVENIENCE STORE)
FOR A PERIOD OF 3 YEARS
LOT 749 S.C AND LOT 750 S.B RP (PART) IN D.D. 111,
PAT HEUNG, YUEN LONG
SCALE 1 : 7 500 比例尺

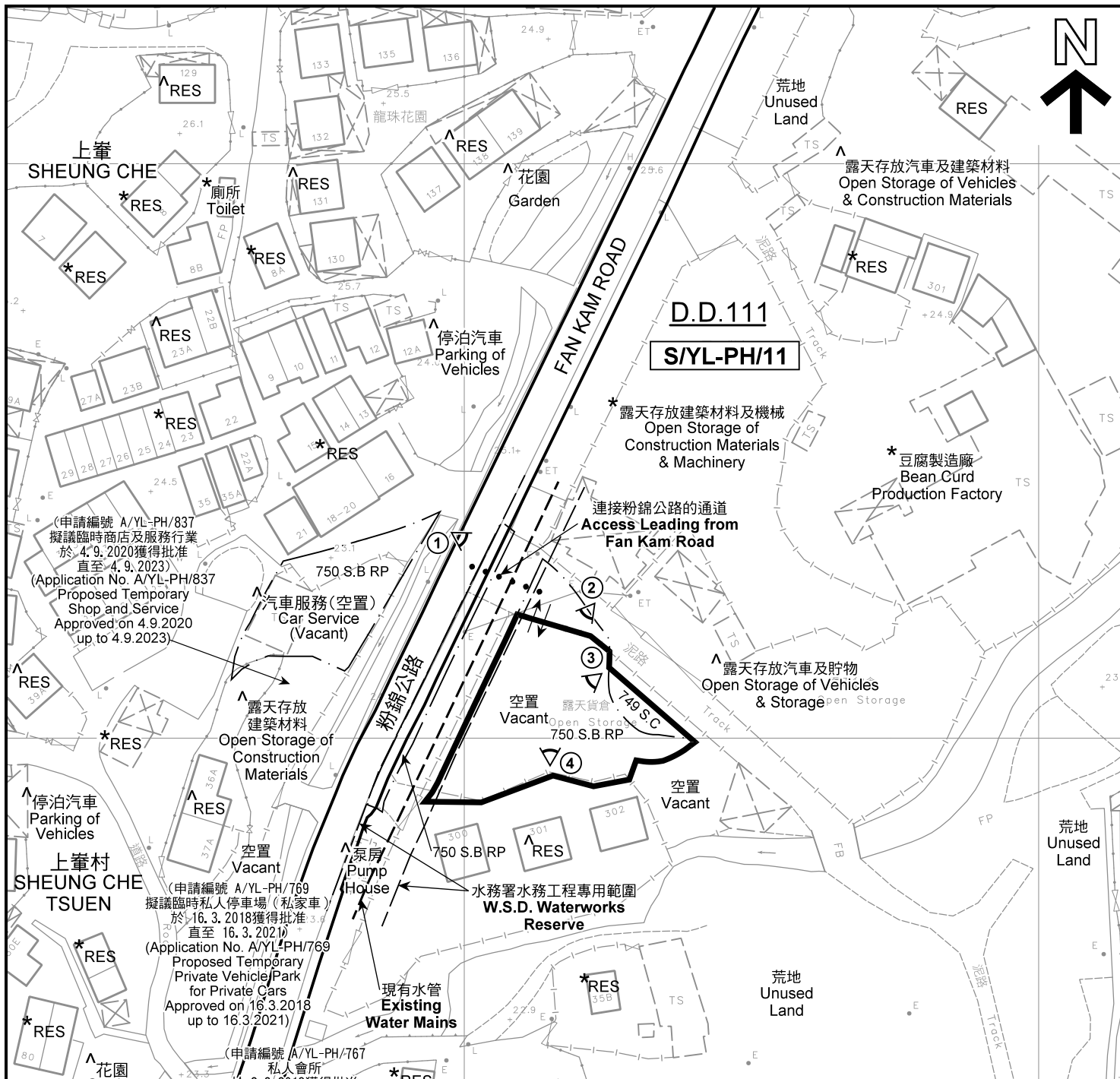
米 100 0 100 200 300 米
METRES

**規劃署
PLANNING
DEPARTMENT**



參考編號
REFERENCE No.
AYL-PH/867

圖 PLAN
A-1



- 註釋 Notes :
- (1) 2020年11月24日勘測的土地用途
Land uses shown on this plan are in accordance with the land use survey conducted by the Planning Department on 24.11.2020
 - (2) * 土地用途跟1991年12月17日勘測的土地用途一致
Indicates that the use is the same as that revealed by the land use survey conducted by the Planning Department on 17.12.1991
 - (3) ^ 土地用途跟1991年12月17日勘測的土地用途有別
Indicates that the use is different from that revealed by the land use survey conducted by the Planning Department on 17.12.1991

圖例 LEGEND

- 申請地點(界線只作識別用)
APPLICATION SITE (BOUNDARY FOR IDENTIFICATION PURPOSE ONLY)
- 鄉村式發展
VILLAGE TYPE DEVELOPMENT
- 住用構築物
RESIDENTIAL STRUCTURES
- 實地照片的觀景點
VIEWING POINT OF SITE PHOTO
- 入口/出口
INGRESS / EGRESS

本摘要圖於2020年12月29日擬備，所根據的資料為測量圖編號 6-NE-9B
EXTRACT PLAN PREPARED ON 29.12.2020 BASED ON SURVEY SHEET No. 6-NE-9B

平面圖 SITE PLAN

擬議臨時商店及服務行業
(單車用品專門店及便利店) (為期 3 年)
元朗八鄉丈量約份第111約地段
第749號C分段及第750號B分段餘段 (部分)
PROPOSED TEMPORARY SHOP AND SERVICES
(BICYCLE GOODS SHOP AND CONVENIENCE STORE)
FOR A PERIOD OF 3 YEARS
LOT 749 S.C AND LOT 750 S.B RP (PART) IN D.D. 111,
PAT HEUNG, YUEN LONG
SCALE 1 : 1 000 比例尺

米 20 0 20 40 米
METRES

**規劃署
PLANNING
DEPARTMENT**

參考編號
REFERENCE No.
A/YL-PH/867

圖 PLAN
A-2



圖例 LEGEND



申請地點 (界線只作識別用)
APPLICATION SITE
(BOUNDARY FOR IDENTIFICATION
PURPOSE ONLY)

本摘要圖於2020年12月17日擬備，所根據的資料為地政總署於2019年10月18日拍得的航攝照片編號 E072896C
EXTRACT PLAN PREPARED ON 17.12.2020
BASED ON AERIAL PHOTO No.
E072896C TAKEN ON 18.10.2019
BY LANDS DEPARTMENT

航攝照片 AERIAL PHOTO

擬議臨時商店及服務行業
(單車用品專門店及便利店) (為期 3 年)
元朗八鄉丈量約份第111約地段
第749號C分段及第750號B分段餘段 (部分)
PROPOSED TEMPORARY SHOP AND SERVICES
(BICYCLE GOODS SHOP AND CONVENIENCE STORE)
FOR A PERIOD OF 3 YEARS
LOT 749 S.C AND LOT 750 S.B RP (PART) IN D.D. 111,
PAT HEUNG, YUEN LONG

規劃署
PLANNING
DEPARTMENT



參考編號
REFERENCE No.
A/YL-PH/867

圖 PLAN
A-3



申請地點界線只作識別用 APPLICATION SITE BOUNDARY FOR IDENTIFICATION PURPOSE ONLY

實地照片 SITE PHOTOS

擬議臨時商店及服務行業
 (單車用品專門店及便利店) (為期 3 年)
 元朗八鄉丈量約份第111約地段
 第749號C分段及第750號B分段餘段 (部分)
 PROPOSED TEMPORARY SHOP AND SERVICES
 (BICYCLE GOODS SHOP AND CONVENIENCE STORE)
 FOR A PERIOD OF 3 YEARS
 LOT 749 S.C AND LOT 750 S.B RP (PART) IN D.D. 111,
 PAT HEUNG, YUEN LONG

規劃署
 PLANNING
 DEPARTMENT



參考編號
 REFERENCE No.
 A/YL-PH/867

圖 PLAN
 A-4

本圖於2020年12月10日擬備，所根據的資料為攝於2020年11月24日的實地照片
 PLAN PREPARED ON 10.12.2020
 BASED ON SITE PHOTOS
 TAKEN ON 24.11.2020