

Annex B

Current Site Plan

Application Site:

Lots No. 865RP, 868RP, 871, 872, 873, 874, 875RP & 876RP in DD 244 Wo Mei Hung Min Road, Sai Kung, N.T.



Structure 1

Office & staff restroom
(Approx. 10 + 35 sq.m)

Structure 2

Recreation hall + storage
corridor
(Approx. 220 + 80 sq.m)

Structure 3

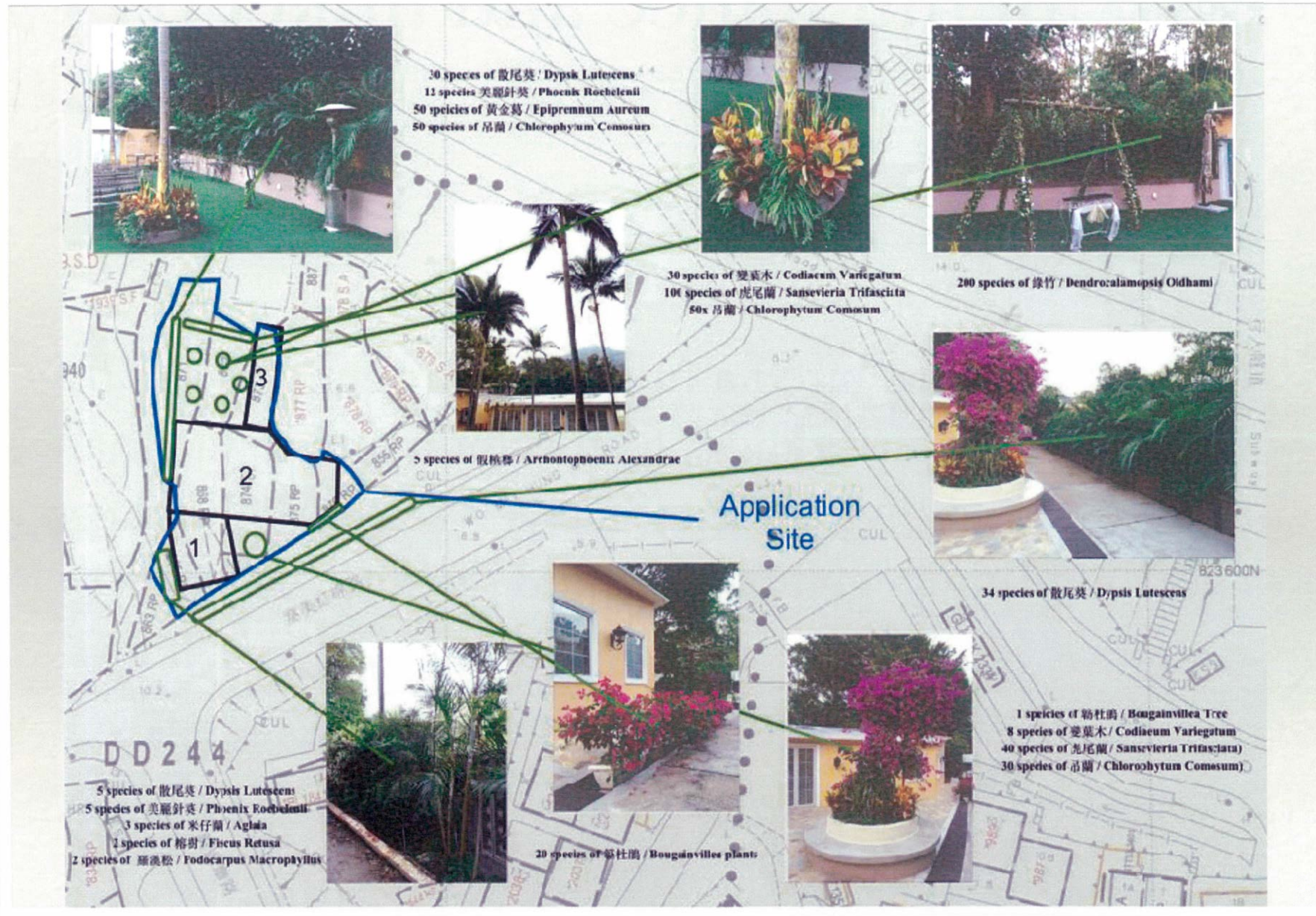
Store room & guest restroom
(Approx. 25 + 15 + 15 sq.m)

All structure existed since
1982 and are 1 storey, under
3.5m in height

(資料來源：由申請人提供的平面圖)
(Source : Site Plan supplied by the Applicant)

參考編號 REFERENCE No. A/SK-HC/279	繪圖 DRAWING A-1
--------------------------------------	----------------------

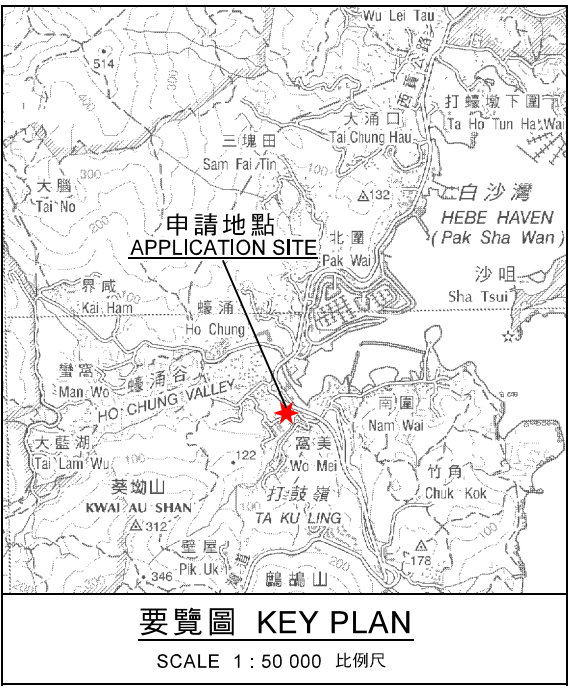
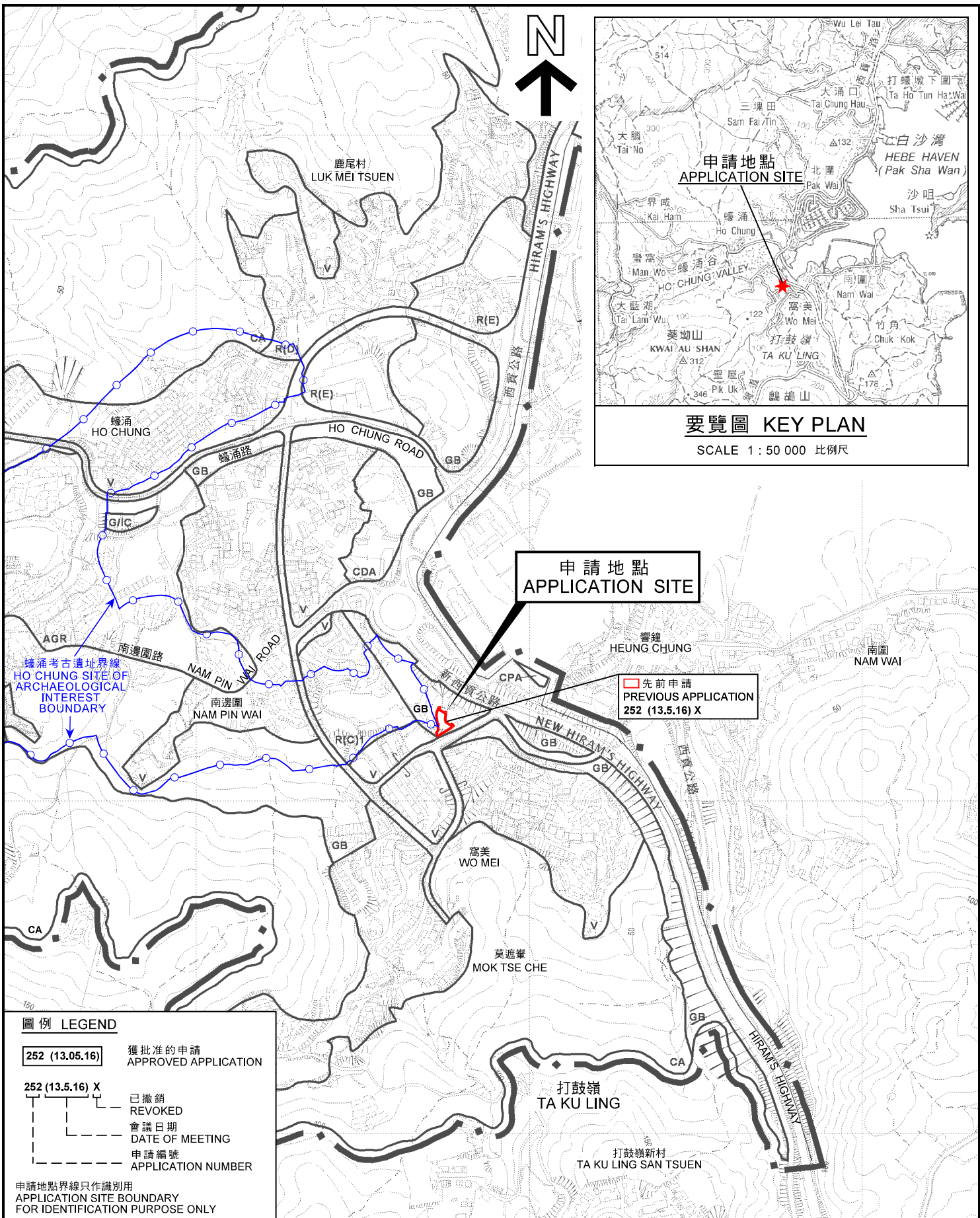
4.2. Plan showing the location of new planting features on site



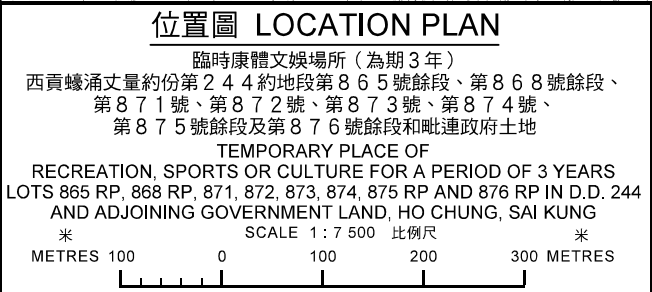
(資料來源：由申請人提供的美化環境計劃圖)
(Source : Landscape Proposal supplied by the Applicant)

參考編號
REFERENCE No.
A/SK-HC/279

繪圖
DRAWING
A-2

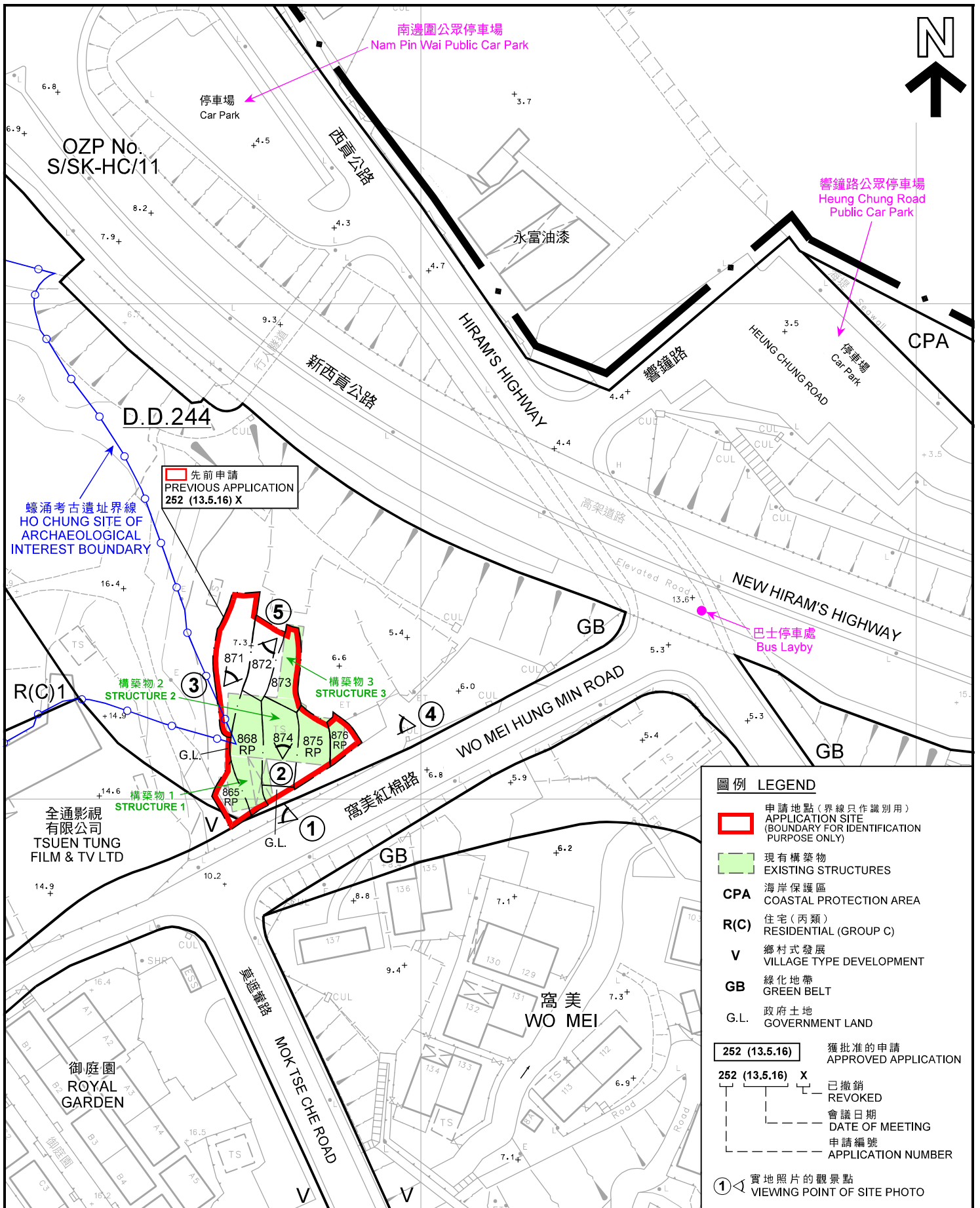


本摘要圖於2018年7月24日擬備，
所根據的資料為
於2014年3月11日核准的分區計劃大綱圖
編號S/SK-HC/11
EXTRACT PLAN PREPARED ON 24.7.2018
BASED ON OUTLINE ZONING PLAN
No. S/SK-HC/11 APPROVED ON 11.3.2014



**規劃署
PLANNING
DEPARTMENT**





平面圖 SITE PLAN

臨時康體文娛場所 (為期3年)

西貢蠔涌丈量約份第244約地段第865號餘段、第868號餘段、
第871號、第872號、第873號、第874號、
第875號餘段及第876號餘段和毗連政府土地

TEMPORARY PLACE OF
RECREATION, SPORTS OR CULTURE FOR A PERIOD OF 3 YEARS
LOTS 865 RP, 868 RP, 871, 872, 873, 874, 875 RP AND 876 RP IN D.D. 244
AND ADJOINING GOVERNMENT LAND, HO CHUNG, SAI KUNG
SCALE 1 : 1 000 比例尺

米 20 0 20 40 米
METRES

規劃署
**PLANNING
DEPARTMENT**




參考編號
REFERENCE No.
A/SK-HC/279

圖 PLAN
A-2

本摘要圖於2018年7月24日擬備，
所根據的資料為測量圖編號
11-NE-5A

EXTRACT PLAN PREPARED ON 24.7.2018
BASED ON SURVEY SHEET NO.
11-NE-5A



申請地點
APPLICATION SITE

申請地點界線只作識別用
APPLICATION SITE BOUNDARY
FOR IDENTIFICATION PURPOSE ONLY

本摘要圖於2018年7月24日擬備，
所根據的資料為地政總署
於2017年5月29日拍得的
航攝照片編號E027535C
EXTRACT PLAN PREPARED ON 24.7.2018
BASED ON AERIAL PHOTO No. E027535C
TAKEN ON 29.5.2017
BY LANDS DEPARTMENT

航攝照片 AERIAL PHOTO

臨時康體文娛場所（為期3年）
西貢蠔涌丈量約份第244約地段第865號餘段、第868號餘段、
第871號、第872號、第873號、第874號、
第875號餘段及第876號餘段和毗連政府土地
TEMPORARY PLACE OF
RECREATION, SPORTS OR CULTURE FOR A PERIOD OF 3 YEARS
LOTS 865 RP, 868 RP, 871, 872, 873, 874, 875 RP AND 876 RP IN D.D. 244
AND ADJOINING GOVERNMENT LAND, HO CHUNG, SAI KUNG

規劃署
PLANNING
DEPARTMENT



參考編號
REFERENCE No.
A/SK-HC/279

圖 PLAN
A-3

1



構築物 1 (辦公室)
STRUCTURE 1 (OFFICE)

申請地點
APPLICATION SITE

2



構築物 2 (禮堂) 內部
INTERIOR OF STRUCTURE 2 (HALL)

實地照片 SITE PHOTO

本圖於2018年7月24日擬備，所根據的資料為攝於2018年7月16日的實地照片
PLAN PREPARED ON 24.7.2018
BASED ON SITE PHOTOS TAKEN ON 16.7.2018

臨時康體文娛場所 (為期3年)
西貢蠔涌丈量約份第244約地段第865號餘段、第868號餘段、
第871號、第872號、第873號、第874號、
第875號餘段及第876號餘段和毗連政府土地
TEMPORARY PLACE OF
RECREATION, SPORTS OR CULTURE FOR A PERIOD OF 3 YEARS
LOTS 865 RP, 868 RP, 871, 872, 873, 874, 875 RP AND 876 RP IN D.D. 244
AND ADJOINING GOVERNMENT LAND, HO CHUNG, SAI KUNG

規劃署
PLANNING
DEPARTMENT



參考編號
REFERENCE No.
A/SK-HC/279


圖 PLAN
A-4a

3



構築物2的入口 (禮堂)
ENTRANCE TO STRUCTURE 2 (HALL)

4



實地照片 SITE PHOTO

臨時康體文娛場所 (為期3年)

西貢蠟涌丈量約份第244約地段第865號餘段、第868號餘段、
第871號、第872號、第873號、第874號、
第875號餘段及第876號餘段和毗連政府土地

TEMPORARY PLACE OF
RECREATION, SPORTS OR CULTURE FOR A PERIOD OF 3 YEARS
LOTS 865 RP, 868 RP, 871, 872, 873, 874, 875 RP AND 876 RP IN D.D. 244
AND ADJOINING GOVERNMENT LAND, HO CHUNG, SAI KUNG

規劃署
PLANNING
DEPARTMENT



參考編號
REFERENCE No.
A/SK-HC/279

圖 PLAN
A-4b

本圖於2018年7月24日擬備，所根據的資料為攝於2018年7月16日的實地照片
PLAN PREPARED ON 24.7.2018
BASED ON SITE PHOTOS TAKEN ON 16.7.2018

5



實地照片 SITE PHOTO

本圖於2018年7月24日擬備，所根據的資料為攝於2018年7月16日的實地照片
PLAN PREPARED ON 24.7.2018
BASED ON SITE PHOTO TAKEN ON 16.7.2018

臨時康體文娛場所 (為期3年)
西貢蠔涌丈量約份第244約地段第865號餘段、第868號餘段、
第871號、第872號、第873號、第874號、
第875號餘段及第876號餘段和毗連政府土地
TEMPORARY PLACE OF
RECREATION, SPORTS OR CULTURE FOR A PERIOD OF 3 YEARS
LOTS 865 RP, 868 RP, 871, 872, 873, 874, 875 RP AND 876 RP IN D.D. 244
AND ADJOINING GOVERNMENT LAND, HO CHUNG, SAI KUNG

規劃署
PLANNING
DEPARTMENT



參考編號
REFERENCE No.
A/SK-HC/279

圖 PLAN
A-4c