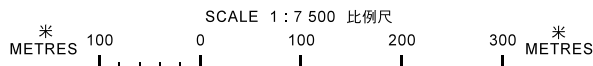


申請地點界線只作識別用  
APPLICATION SITE BOUNDARY  
FOR IDENTIFICATION PURPOSE ONLY

本摘要圖於2019年5月23日擬備，  
所根據的資料為於2014年9月2日  
核准的分區計劃大綱圖編號S/I-MWF/10  
EXTRACT PLAN PREPARED ON 23.5.2019  
BASED ON OUTLINE ZONING PLAN No.  
S/I-MWF/10 APPROVED ON 2.9.2014

**位置圖 LOCATION PLAN**

擬議屋宇  
大嶼山梅窩丈量約份第4約地段第318號A分段、  
318號餘段(部分)及337號(部分)  
PROPOSED HOUSE  
LOT Nos. 318S.A, 318RP(PART) AND 337(PART)  
IN D.D.4 MW, MUI WO, LANTAU

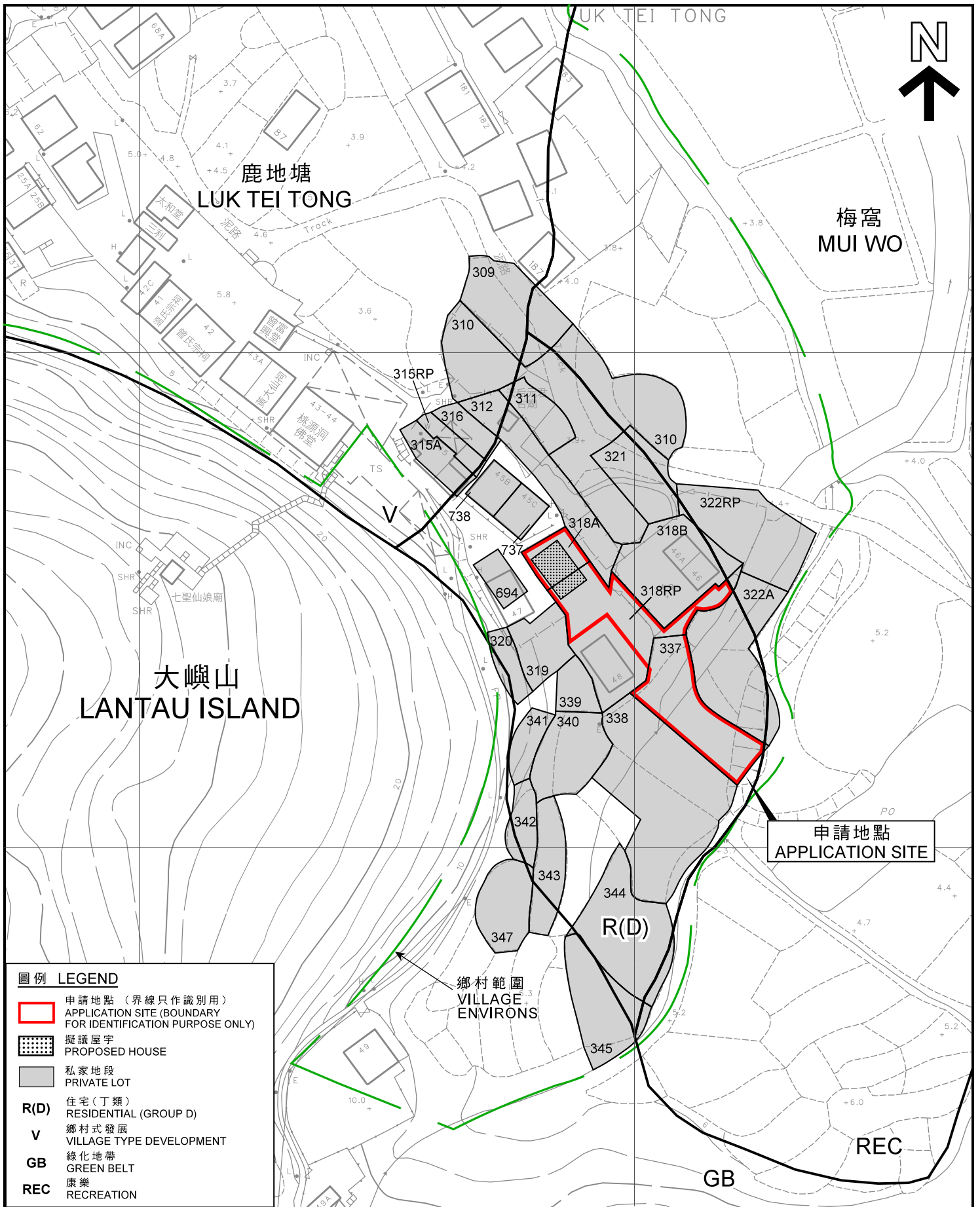


規劃署  
PLANNING  
DEPARTMENT



參考編號  
REFERENCE No.  
A/I-MWF/26-2

圖 PLAN  
AA - 1



**圖例 LEGEND**

- 申請地點 (界線只作識別用)  
APPLICATION SITE (BOUNDARY FOR IDENTIFICATION PURPOSE ONLY)
- 擬議屋宇  
PROPOSED HOUSE
- 私家地段  
PRIVATE LOT
- R(D)** 住宅(丁類)  
RESIDENTIAL (GROUP D)
- V** 鄉村式發展  
VILLAGE TYPE DEVELOPMENT
- GB** 綠化地帶  
GREEN BELT
- REC** 康樂  
RECREATION

**平面圖 SITE PLAN**

**擬議屋宇**

大嶼山梅窩丈量約份第4約地段  
第318號A分段、318號餘段(部分)及337號(部分)  
PROPOSED HOUSE  
LOT Nos. 318S.A, 318RP (PART) AND 337 (PART)  
IN D.D.4 MW, MUI WO, LANTAU

本摘要圖於2019年5月23日擬備，  
所根據的資料為測量圖編號  
10-SW-17C及D  
EXTRACT PLAN PREPARED ON 23.5.2019  
BASED ON SURVEY SHEETS No.  
10-SW-17C & D

規劃署  
**PLANNING  
DEPARTMENT**



參考編號  
REFERENCE No.

**A/I-MWF/26-2**

圖 **PLAN**

**AA - 2**

SCALE 1:1 000 比例尺  
米 METRES 20 0 20 40 米 METRES






梅窩  
MUI WO

鹿地塘  
LUK TEI TONG

大嶼山  
LANTAU ISLAND

申請地點  
APPLICATION SITE

 擬議屋宇  
PROPOSED HOUSE

申請地點界線只作識別用  
APPLICATION SITE BOUNDARY  
FOR IDENTIFICATION PURPOSE ONLY

### 航攝照片 AERIAL PHOTO

擬議屋宇  
大嶼山梅窩丈量約份第4約地段  
第318號A分段、318號餘段(部分)及337號(部分)  
PROPOSED HOUSE  
LOT Nos. 318S.A, 318RP (PART) AND 337 (PART)  
IN D.D.4 MW, MUI WO, LANTAU

規劃署  
PLANNING  
DEPARTMENT



參考編號  
REFERENCE No.  
A/I-MWF/26-2

圖 PLAN  
AA-3

本摘要圖於2019年5月29日擬備，  
所根據的資料為地政總署  
於2018年5月30日拍得的  
航攝照片編號E042581C  
EXTRACT PLAN PREPARED ON 29.5.2019  
BASED ON AERIAL PHOTO No. E042581C  
TAKEN ON 30.5.2018  
BY LANDS DEPARTMENT