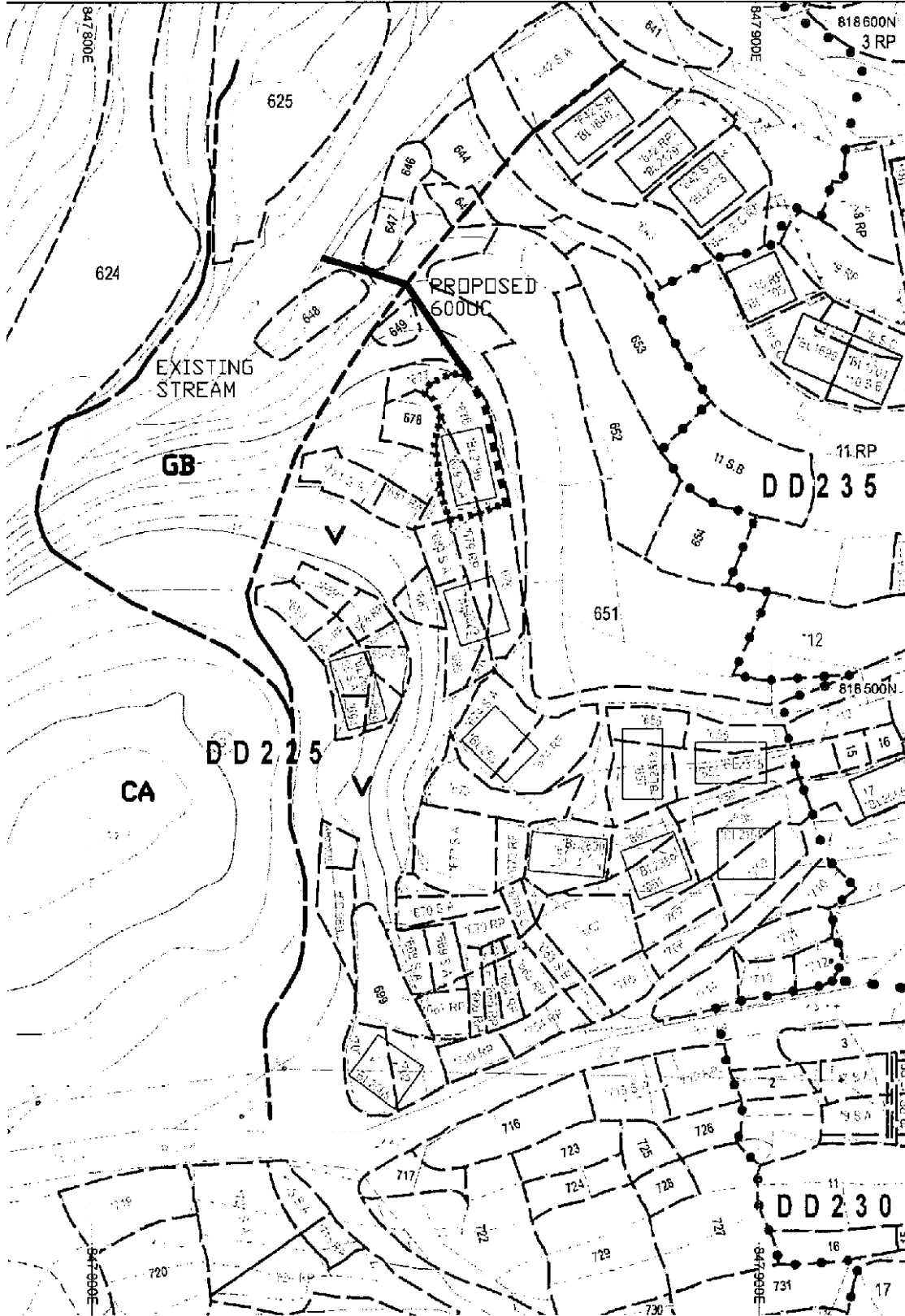


**LEGEND:**

- ..... : 225UC (PRIVATE)  
L=37m, W=0.45m, A=16.65sq.m
- : 600UC (PRIVATE)  
L=20.9m, W=0.8m, A=16.72sq.m
- : 600UC (GOV)  
L=29.8m, W=0.8m, A=23.84sq.m



**LOCATION PLAN**

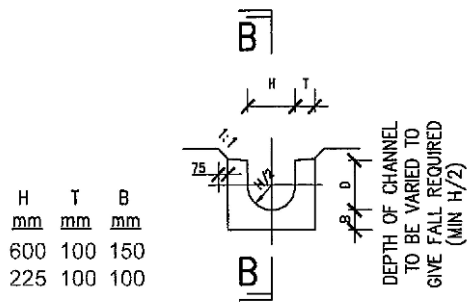
(資料來源：由申請人提供的位置圖)  
(Source : Location Plan supplied by the Applicant)

參考編號 REFERENCE No. A/SK-CWBS/33	繪圖 DRAWING A-1
---------------------------------------	----------------------

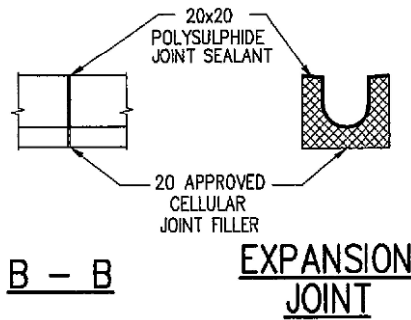


**NOTES**

1. ALL DIMENSIONS ARE IN MILLIMETRES.
2. ALL CONCRETE SHALL BE GRADE 20/20.
3. CONCRETE SURFACE FINISH SHALL BE CLASS U2 OR F2 AS APPROPRIATE.
4. FOR DIMENSIONS H, T & B, SEE TABLE BELOW.

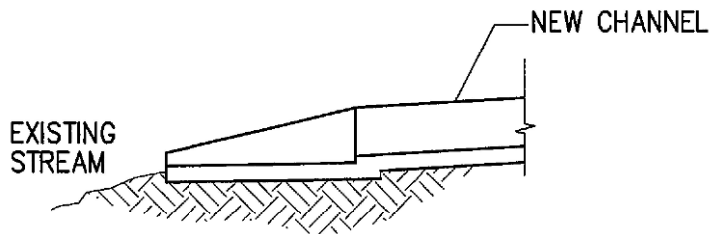


**TYPICAL SECTION**

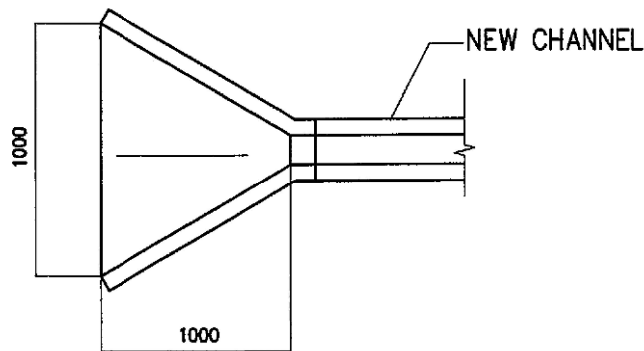


**U-CHANNEL DETAILS**

(N.T.S.)



**ELEVATION**



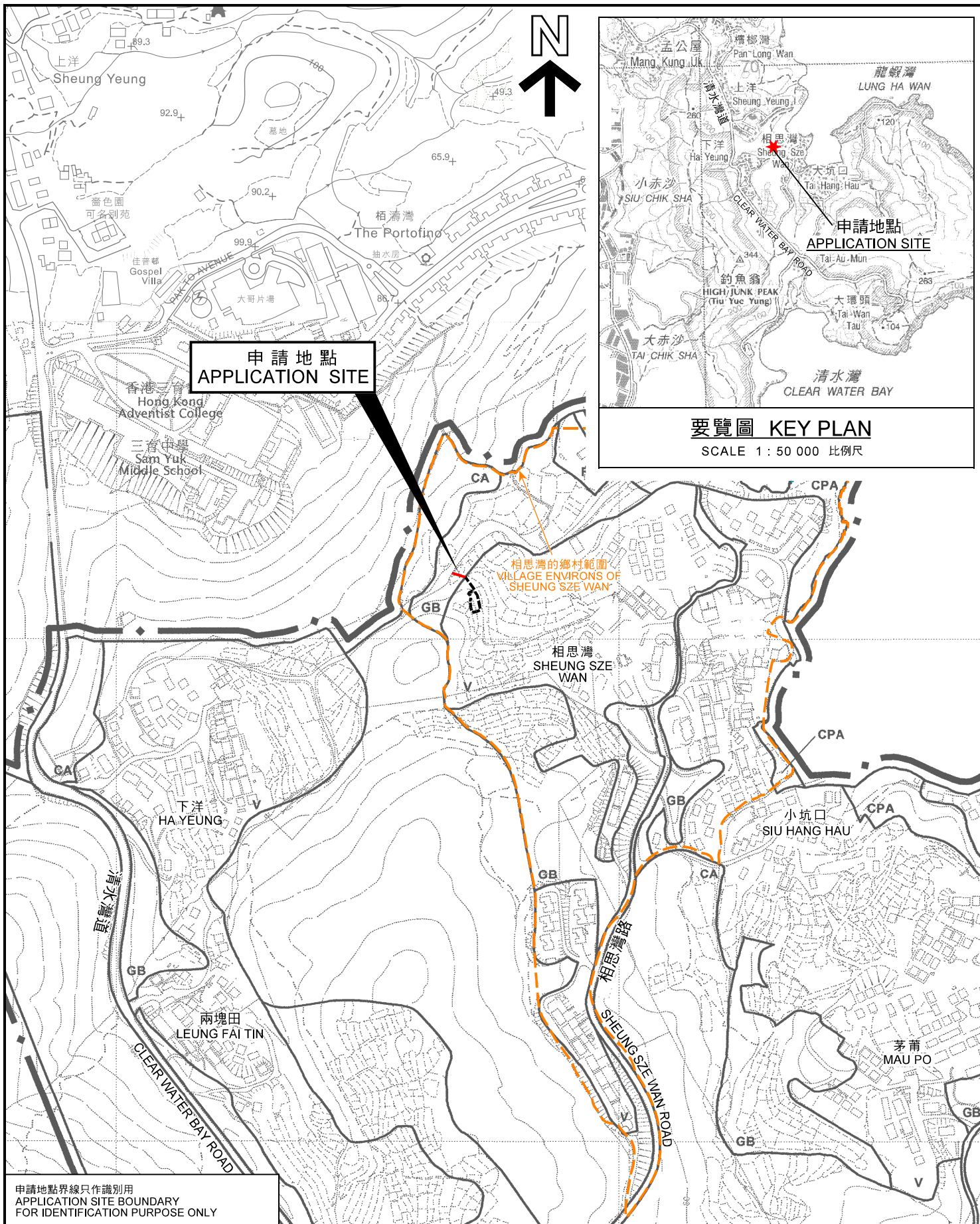
**PLAN**

**OUTLET DETAILS**

(N.T.S.)

(資料來源：由申請人提供的排水出口設計圖)  
 (Source : Outlet Layout Plan supplied by the Applicant)

參考編號 REFERENCE No. A/SK-CWBS/33	繪圖 DRAWING A-3
---------------------------------------	----------------------



申請地點  
APPLICATION SITE

要覽圖 KEY PLAN  
SCALE 1 : 50 000 比例尺

位置圖 LOCATION PLAN

擬議私人發展計劃的公用設施裝置（地面排水系統）及相關的挖土工程  
西貢相思灣丈量約份第 2 2 5 約的政府土地  
PROPOSED UTILITY INSTALLATION FOR PRIVATE PROJECT  
(SURFACE DRAINAGE SYSTEM) AND ASSOCIATED EXCAVATION OF LAND  
GOVERNMENT LAND IN D.D. 225, SHEUNG SZE WAN, SAI KUNG

規劃署  
PLANNING  
DEPARTMENT

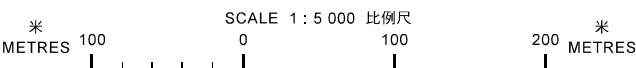


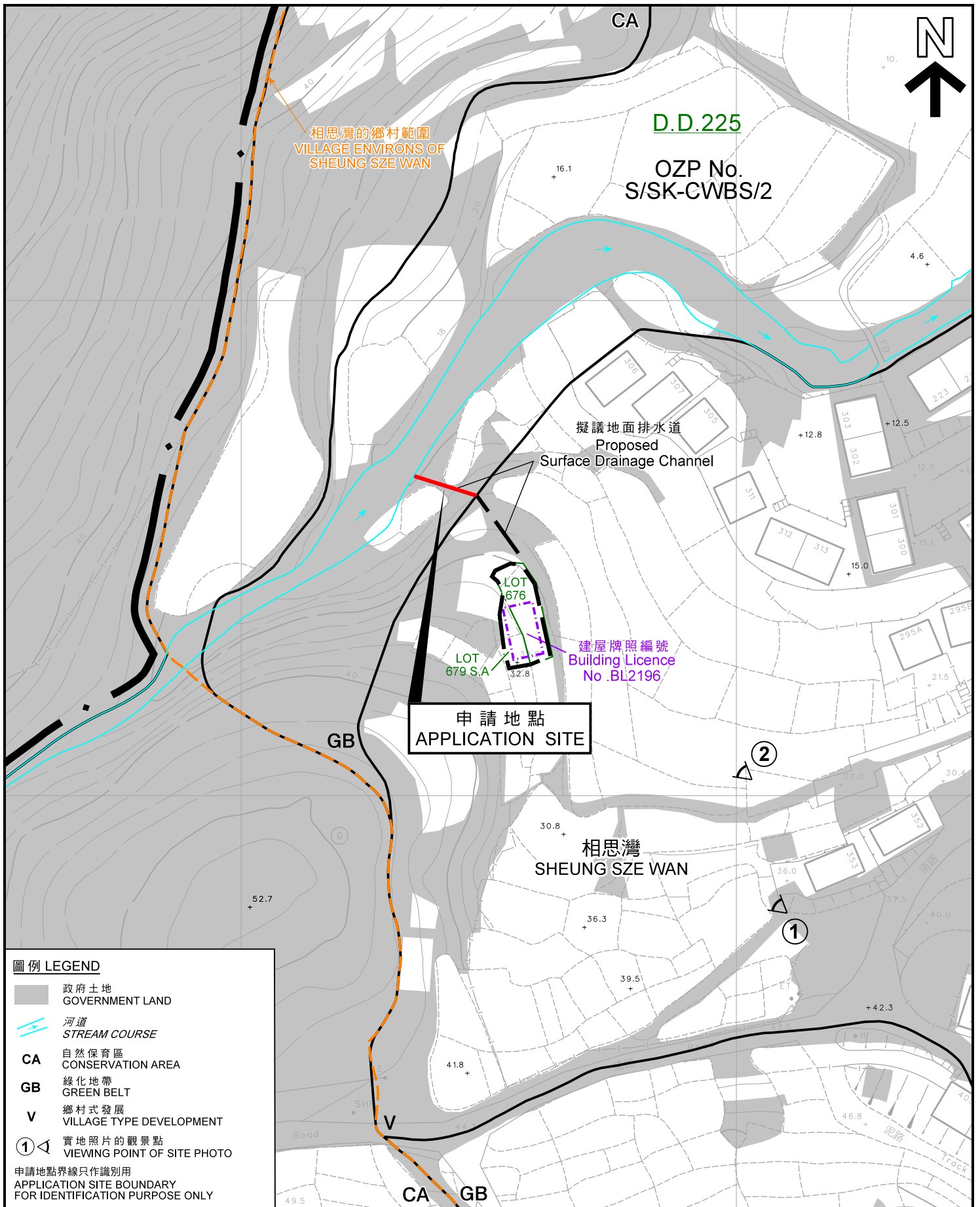
申請地點界線只作識別用  
APPLICATION SITE BOUNDARY  
FOR IDENTIFICATION PURPOSE ONLY

本摘要圖於 2019 年 8 月 2 日擬備，  
所根據的資料為於 2006 年 5 月 30 日  
核准的分區計劃大綱圖編號 S/SK-CWBS/2  
EXTRACT PLAN PREPARED ON 2.8.2019  
BASED ON OUTLINE ZONING PLAN No.  
S/SK-CWBS/2 APPROVED ON 30.5.2006

參考編號  
REFERENCE No.  
A/SK-CWBS/33

圖 PLAN  
A-1





**圖例 LEGEND**

- 政府土地  
GOVERNMENT LAND
- 河道  
STREAM COURSE
- CA** 自然保育區  
CONSERVATION AREA
- GB** 綠化地帶  
GREEN BELT
- V** 鄉村式發展  
VILLAGE TYPE DEVELOPMENT
- 實地照片的觀景點  
VIEWING POINT OF SITE PHOTO

申請地點界線只作識別用  
APPLICATION SITE BOUNDARY  
FOR IDENTIFICATION PURPOSE ONLY

**平面圖 SITE PLAN**

擬議私人發展計劃的公用設施裝置（地面排水系統）及相關的挖土工程  
西貢相思灣丈量約份第 2 2 5 約的政府土地  
PROPOSED UTILITY INSTALLATION FOR PRIVATE PROJECT  
(SURFACE DRAINAGE SYSTEM) AND ASSOCIATED EXCAVATION OF LAND  
GOVERNMENT LAND IN D.D. 225, SHEUNG SZE WAN, SAI KUNG

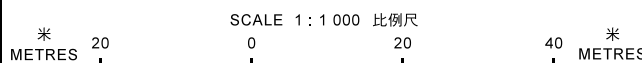
規劃署  
**PLANNING  
DEPARTMENT**



本摘要圖於 2019 年 8 月 2 日擬備，  
所根據的資料為測量圖編號  
12-NW-22B 和 22D  
EXTRACT PLAN PREPARED ON 2.8.2019  
BASED ON SURVEY SHEETS No.  
12-NW-22B & 22D

參考編號  
REFERENCE No.  
**A/SK-CWBS/33**

圖 **PLAN**  
**A-2**





申請地點  
APPLICATION SITE

下洋  
HA YEUNG

相思灣  
SHEUNG SZE WAN

申請地點界線只作識別用  
APPLICATION SITE BOUNDARY  
FOR IDENTIFICATION PURPOSE ONLY

航攝照片 AERIAL PHOTO

本摘要圖於2019年8月2日擬備，所根據的資料為地政總署於2018年10月5日拍得的航攝照片編號E046726C  
EXTRACT PLAN PREPARED ON 2.8.2019  
BASED ON AERIAL PHOTO No.  
E046726C TAKEN ON 5.10.2018  
BY LANDS DEPARTMENT

擬議私人發展計劃的公用設施裝置（地面排水系統）及相關的挖土工程  
西貢相思灣丈量約份第2 2 5約的政府土地  
PROPOSED UTILITY INSTALLATION FOR PRIVATE PROJECT  
(SURFACE DRAINAGE SYSTEM) AND ASSOCIATED EXCAVATION OF LAND  
GOVERNMENT LAND IN D.D. 225, SHEUNG SZE WAN, SAI KUNG

規劃署  
PLANNING  
DEPARTMENT



參考編號  
REFERENCE No.  
A/SK-CWBS/33

圖 PLAN  
A-3

1



2



申請地點界線只作識別用  
 APPLICATION SITE BOUNDARY  
 FOR IDENTIFICATION PURPOSE ONLY

**實地照片 SITE PHOTO**

擬議私人發展計劃的公用設施裝置（地面排水系統）及相關的挖土工程  
 西貢相思灣丈量約份第225約的政府土地  
 PROPOSED UTILITY INSTALLATION FOR PRIVATE PROJECT  
 (SURFACE DRAINAGE SYSTEM) AND ASSOCIATED EXCAVATION OF LAND  
 GOVERNMENT LAND IN D.D. 225, SHEUNG SZE WAN, SAI KUNG

規劃署  
**PLANNING  
 DEPARTMENT**



本圖於2019年8月2日擬備，所根據的資料為攝於2019年7月17日的實地照片  
 PLAN PREPARED ON 2.8.2019 BASED ON SITE PHOTOS TAKEN ON 17.7.2019

參考編號  
 REFERENCE No.  
 A/SK-CWBS/33

圖 PLAN  
 A-4