

**要覽圖 KEY PLAN**  
SCALE 1 : 50 000 比例尺

申請地點界線只作識別用  
APPLICATION SITE BOUNDARY  
FOR IDENTIFICATION PURPOSE ONLY

**位置圖 LOCATION PLAN**

擬議私人發展計劃的公用設施裝置（化糞池）及相關挖土工程  
西貢清水灣兩塊田丈量約份第225約的政府土地  
PROPOSED UTILITY INSTALLATION FOR PRIVATE PROJECT (SEPTIC TANK)  
AND ASSOCIATED EXCAVATION OF LAND  
GOVERNMENT LAND IN D.D. 225, LEUNG FAI TIN,  
CLEAR WATER BAY, SAI KUNG

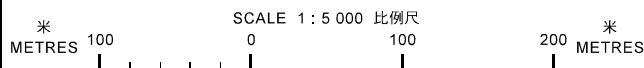
規劃署  
**PLANNING  
DEPARTMENT**

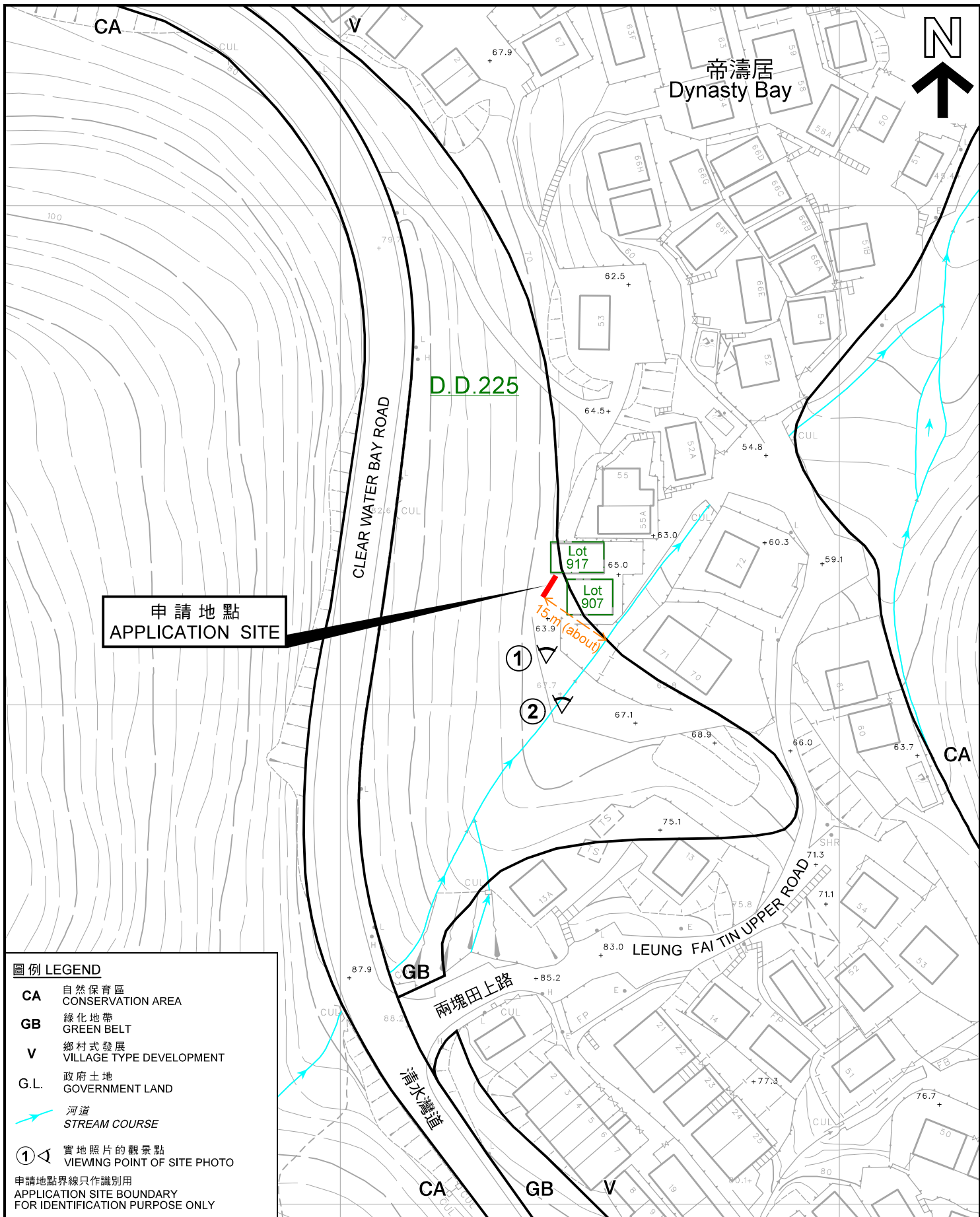


本摘要圖於2019年7月5日擬備，  
所根據的資料為於2006年5月30日  
核准的分區計劃大綱圖編號S/SK-CWBS/2  
EXTRACT PLAN PREPARED ON 5.7.2019  
BASED ON OUTLINE ZONING PLAN No.  
S/SK-CWBS/2 APPROVED ON 30.5.2006

參考編號  
REFERENCE No.  
**A/SK-CWBS/32**

圖 **PLAN**  
**A-1**





申請地點  
APPLICATION SITE

D.D. 225

Lot 917  
Lot 907

①

②

15.m (about)

**圖例 LEGEND**

<b>CA</b>	自然保育區 CONSERVATION AREA
<b>GB</b>	綠化地帶 GREEN BELT
<b>V</b>	鄉村式發展 VILLAGE TYPE DEVELOPMENT
<b>G.L.</b>	政府土地 GOVERNMENT LAND
	河道 STREAM COURSE
	實地照片的觀景點 VIEWING POINT OF SITE PHOTO
申請地點界線只作識別用 APPLICATION SITE BOUNDARY FOR IDENTIFICATION PURPOSE ONLY	

**平面圖 SITE PLAN**

擬議私人發展計劃的公用設施裝置(化糞池)及相關挖土工程  
西貢清水灣兩塊田丈量約份第2 2 5約的政府土地  
PROPOSED UTILITY INSTALLATION FOR PRIVATE PROJECT (SEPTIC TANK)  
AND ASSOCIATED EXCAVATION OF LAND  
GOVERNMENT LAND IN D.D. 225, LEUNG FAI TIN,  
CLEAR WATER BAY, SAI KUNG

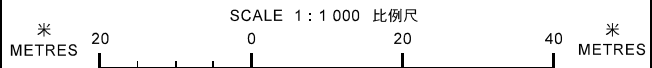
規劃署  
**PLANNING DEPARTMENT**



本摘要圖於2019年7月5日擬備，  
所根據的資料為測量圖編號  
12-NW-22D  
EXTRACT PLAN PREPARED ON 5.7.2019  
BASED ON SURVEY SHEET No.  
12-NW-22D

參考編號  
REFERENCE No.  
A/SK-CWBS/32

圖 PLAN  
A-2





申請地點  
APPLICATION SITE

申請地點界線只作識別用  
APPLICATION SITE BOUNDARY  
FOR IDENTIFICATION PURPOSE ONLY

本摘要圖於2019年7月5日擬備，所根據的資料為地政總署於2018年10月5日拍得的航攝照片編號E046896C  
EXTRACT PLAN PREPARED ON 5.7.2019  
BASED ON AERIAL PHOTO No.  
E046896C TAKEN ON 5.10.2018  
BY LANDS DEPARTMENT

### 航攝照片 AERIAL PHOTO

擬議私人發展計劃的公用設施裝置（化糞池）及相關挖土工程  
西貢清水灣兩塊田丈量約份第225約的政府土地  
PROPOSED UTILITY INSTALLATION FOR PRIVATE PROJECT (SEPTIC TANK)  
AND ASSOCIATED EXCAVATION OF LAND  
GOVERNMENT LAND IN D.D. 225, LEUNG FAI TIN,  
CLEAR WATER BAY, SAI KUNG

規劃署  
PLANNING  
DEPARTMENT



參考編號  
REFERENCE No.  
A/SK-CWBS/32

圖 PLAN  
A-3

1



申請地點  
APPLICATION SITE

2



申請地點  
APPLICATION SITE

申請地點界線只作識別用  
APPLICATION SITE BOUNDARY  
FOR IDENTIFICATION PURPOSE ONLY

實地照片 SITE PHOTO

擬議私人發展計劃的公用設施裝置（化糞池）及相關挖土工程  
西貢清水灣兩塊田丈量約份第 2 2 5 約的政府土地  
PROPOSED UTILITY INSTALLATION FOR PRIVATE PROJECT (SEPTIC TANK)  
AND ASSOCIATED EXCAVATION OF LAND  
GOVERNMENT LAND IN D.D. 225, LEUNG FAI TIN,  
CLEAR WATER BAY, SAI KUNG

規劃署  
PLANNING  
DEPARTMENT



本圖於2019年7月5日擬備，所根據的資料為攝於2019年6月19日的實地照片  
PLAN PREPARED ON 5.7.2019 BASED ON  
SITE PHOTOS TAKEN ON 19.6.2019

參考編號  
REFERENCE No.  
A/SK-CWBS/32

圖 PLAN  
A-4