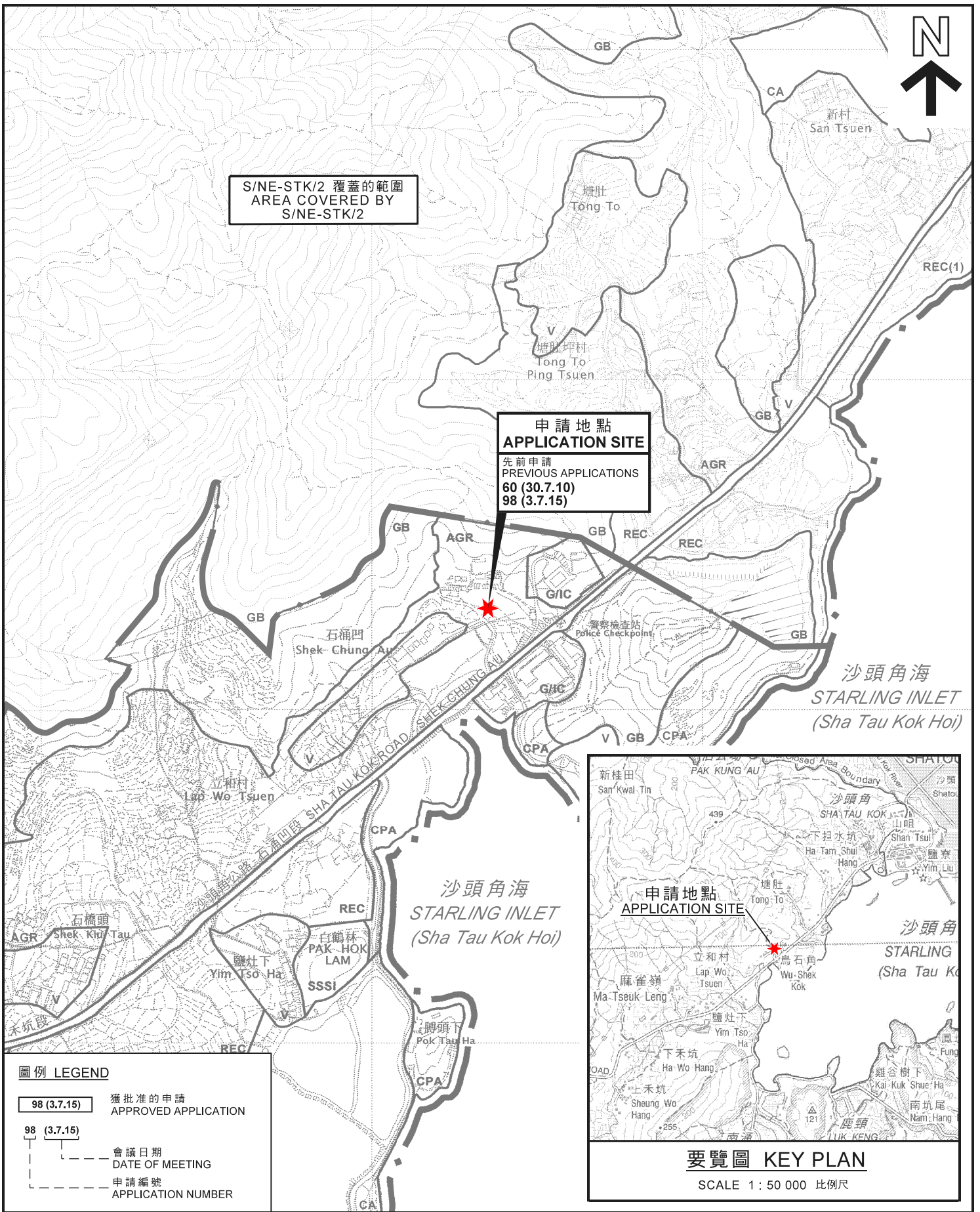


FOR INTERNAL USE AND REFERENCE ONLY

Appendix 3

參考編號 REFERENCE No.	A/NE-LK/129	繪圖 DRAWING A-1
-----------------------	-------------	-------------------

(來源 : 附件 1)
(Source : Appendix 1)

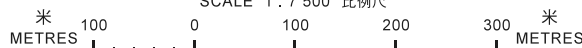


圖例 LEGEND

- 98 (3.7.15) 獲批准的申請
APPROVED APPLICATION
- 98 (3.7.15) 會議日期
DATE OF MEETING
- 98 (3.7.15) 申請編號
APPLICATION NUMBER

位置圖 LOCATION PLAN

臨時公用事業設施裝置（電話機樓）用途的
 規劃許可續期（為期5年）
 新界沙頭角石涌凹丈量約份第39約的政府土地
 RENEWAL OF PLANNING APPROVAL FOR
 TEMPORARY PUBLIC UTILITY INSTALLATION
 (TELEPHONE EXCHANGE) FOR A PERIOD OF 5 YEARS
 GOVERNMENT LAND IN D.D. 39,
 SHEK CHUNG AU, SHA TAU KOK, N.T.
 SCALE 1 : 7 500 比例尺



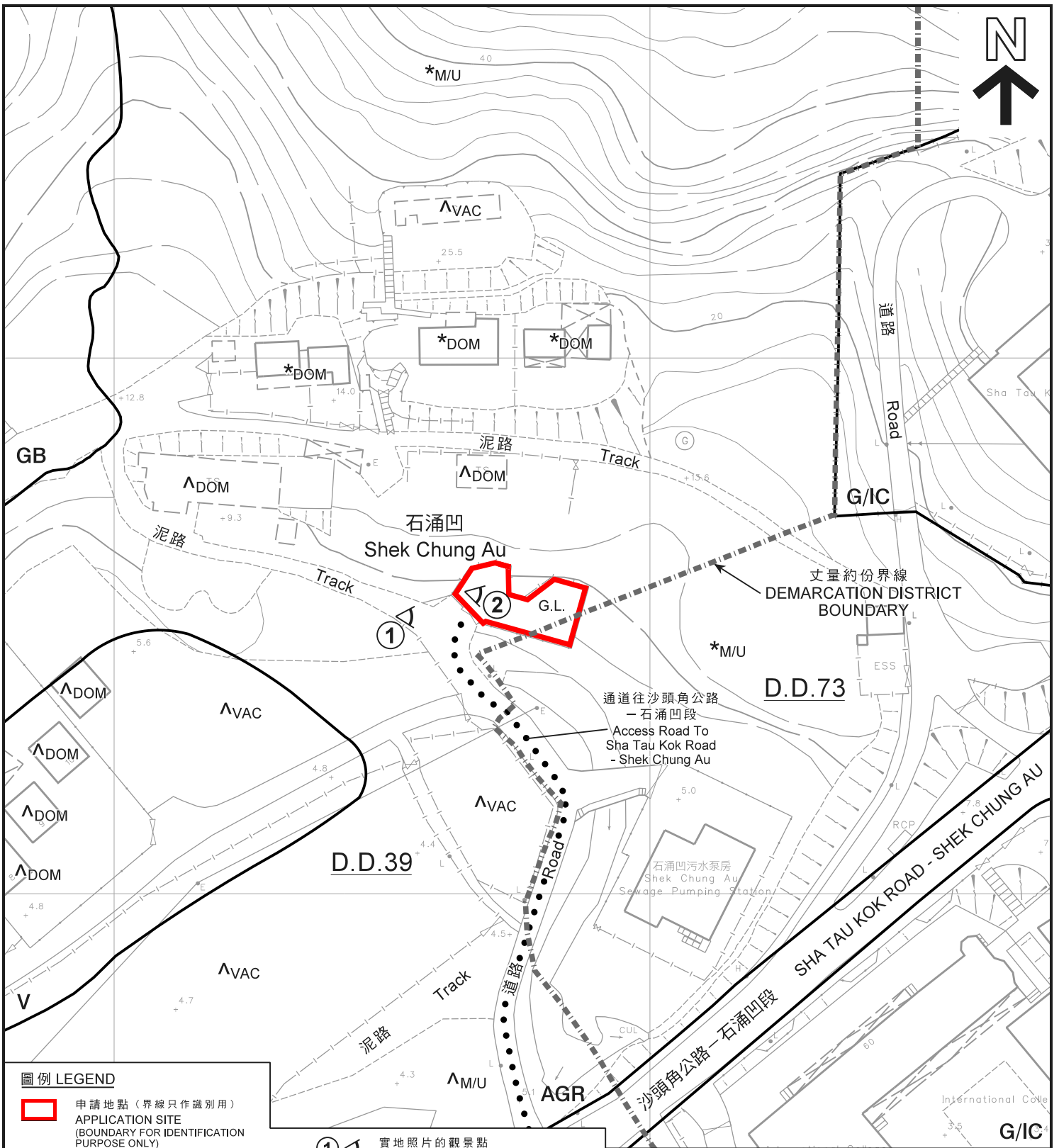
**規劃署
 PLANNING
 DEPARTMENT**



參考編號
 REFERENCE No.
A/NE-LK/129

**圖 PLAN
 A-1**

本摘要圖於2020年7月17日擬備，
 所根據的資料為於2006年10月17日核准的
 分區計劃大綱圖編號S/NE-LK/11及
 2014年6月3日核准的分區計劃大綱圖
 編號S/NE-STK/2
 EXTRACT PLAN PREPARED ON 17.7.2020
 BASED ON OUTLINE ZONING PLAN
 No. S/NE-LK/11 APPROVED ON 17.10.2006 &
 OUTLINE ZONING PLAN No. S/NE-STK/2
 APPROVED ON 3.6.2014



圖例 LEGEND

申請地點 (界線只作識別用)
APPLICATION SITE
(BOUNDARY FOR IDENTIFICATION
PURPOSE ONLY)

AGR 農業
AGRICULTURE

GB 綠化地帶
GREEN BELT

G/I/C 政府、機構或社區
GOVERNMENT, INSTITUTION OR
COMMUNITY

V 鄉村式發展
VILLAGE TYPE DEVELOPMENT

實地照片的觀景點
VIEWING POINT OF SITE PHOTO

DOM 住用構築物
DOMESTIC STRUCTURE

M/U 荒地
UNUSED LAND

VAC 空置
VACANT

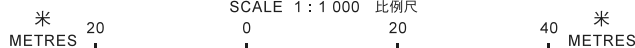
G.L. 政府土地
GOVERNMENT LAND

註釋 Notes:

- (1) 2020年6月9日勘測的土地用途
Land uses shown on this plan are in accordance with the land use survey conducted by the Planning Department on 9.6.2020
- (2) * 土地用途跟1991年10月9日勘測的土地用途一致
Indicates that the use is the same as that revealed by the land use survey conducted by the Planning Department on 9.10.1991
- (3) ^ 土地用途跟1991年10月9日勘測的土地用途有別
Indicates that the use is different from that revealed by the land use survey conducted by the Planning Department on 9.10.1991

平面圖 SITE PLAN

臨時公用事業設施裝置 (電話機樓) 用途的
規劃許可續期 (為期5年)
新界沙頭角石涌凹丈量約份第39約的政府土地
RENEWAL OF PLANNING APPROVAL FOR
TEMPORARY PUBLIC UTILITY INSTALLATION
(TELEPHONE EXCHANGE) FOR A PERIOD OF 5 YEARS
GOVERNMENT LAND IN D.D. 39,
SHEK CHUNG AU, SHA TAU KOK, N.T.
SCALE 1 : 1 000 比例尺



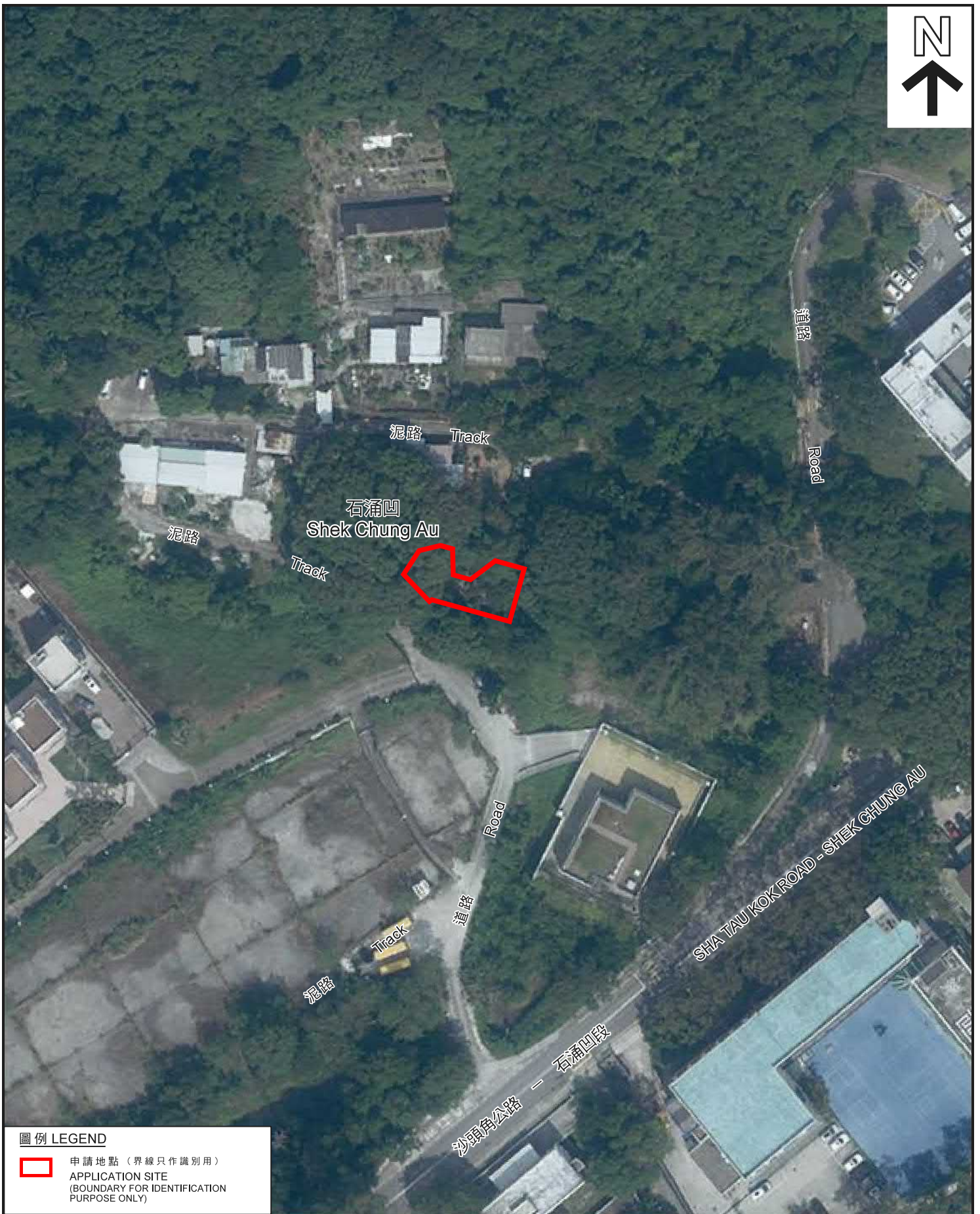
規劃署
PLANNING
DEPARTMENT




參考編號
REFERENCE No.
A/NE-LK/129

圖 PLAN
A-2

本摘要圖於2020年7月10日擬備，
所根據的資料為測量圖編號
3-NE-17A及17B
EXTRACT PLAN PREPARED ON 10.7.2020
BASED ON SURVEY SHEETS No.
3-NE-17A & 17B



圖例 LEGEND

-  申請地點 (界線只作識別用)
APPLICATION SITE
(BOUNDARY FOR IDENTIFICATION
PURPOSE ONLY)

本摘要圖於2020年6月18日擬備，
所根據的資料為地政總署
於2019年10月21日拍得的航攝照片
編號E073566C
EXTRACT PLAN PREPARED ON 18.6.2020
BASED ON AERIAL PHOTO No. E073566C
TAKEN ON 21.10.2019 BY
LANDS DEPARTMENT

航攝照片 AERIAL PHOTO

臨時公用事業設施裝置 (電話機樓) 用途的
規劃許可續期 (為期5年)
新界沙頭角石涌凹丈量約份第39約的政府土地
RENEWAL OF PLANNING APPROVAL FOR
TEMPORARY PUBLIC UTILITY INSTALLATION
(TELEPHONE EXCHANGE) FOR A PERIOD OF 5 YEARS
GOVERNMENT LAND IN D.D. 39,
SHEK CHUNG AU, SHA TAU KOK, N.T.

規劃署
PLANNING
DEPARTMENT



參考編號
REFERENCE No.
A/NE-LK/129

圖 PLAN
A-3



申請地點界線只作識別用
APPLICATION SITE BOUNDARY FOR IDENTIFICATION PURPOSE ONLY

實地照片 SITE PHOTOS

臨時公用事業設施裝置（電話機樓）用途的
規劃許可續期（為期5年）
新界沙頭角石涌凹丈量約份第39約的政府土地
RENEWAL OF PLANNING APPROVAL FOR
TEMPORARY PUBLIC UTILITY INSTALLATION
(TELEPHONE EXCHANGE) FOR A PERIOD OF 5 YEARS
GOVERNMENT LAND IN D.D. 39,
SHEK CHUNG AU, SHA TAU KOK, N.T.

規劃署
PLANNING
DEPARTMENT



參考編號
REFERENCE No.
A/NE-LK/129

圖 PLAN
A-4

本圖於2020年6月18日擬備，所根據的資料為攝於2020年6月9日的實地照片
PLAN PREPARED ON 18.6.2020 BASED ON SITE PHOTOS TAKEN ON 9.6.2020