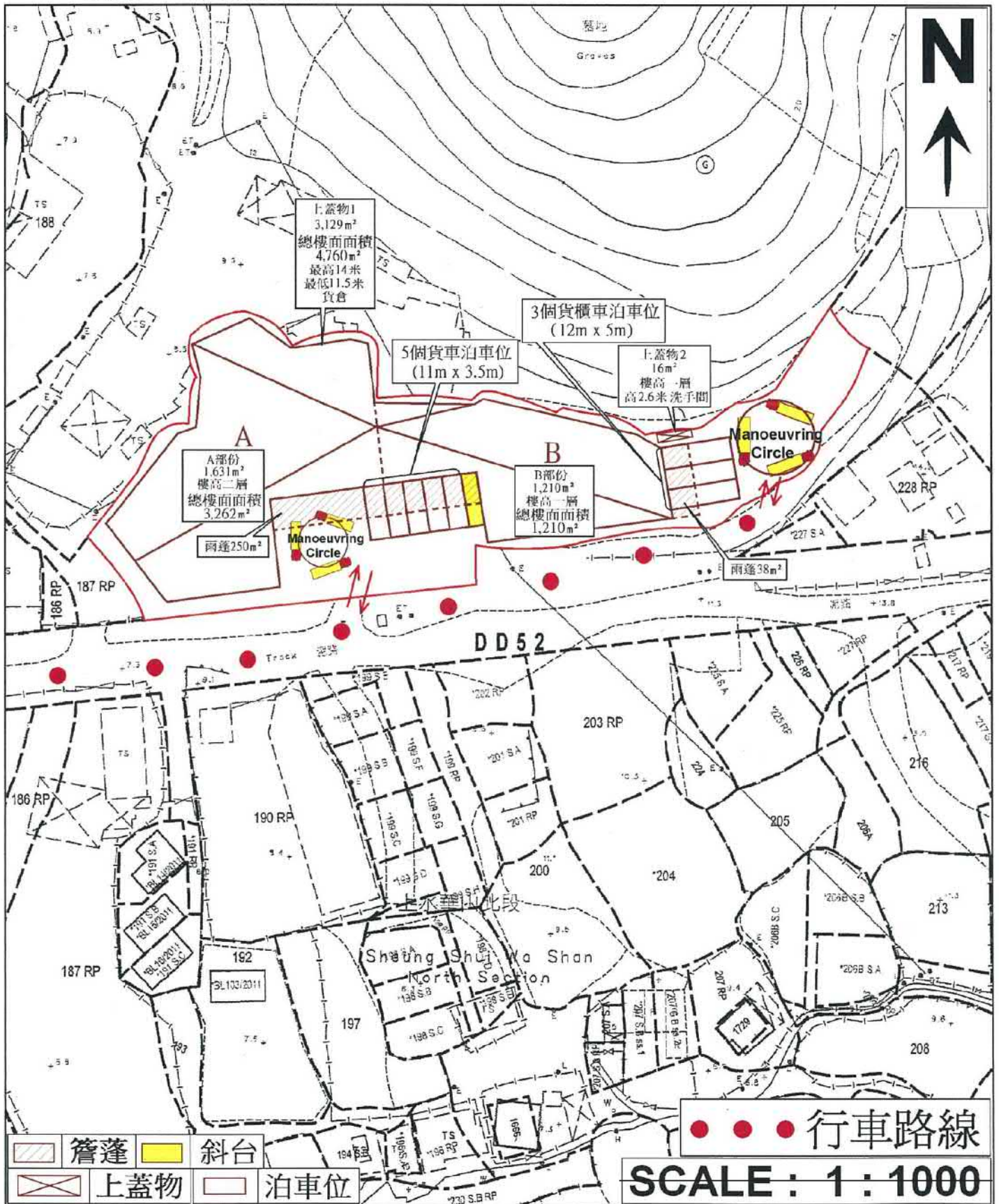


附圖 3：場地設計圖 2-5-2019

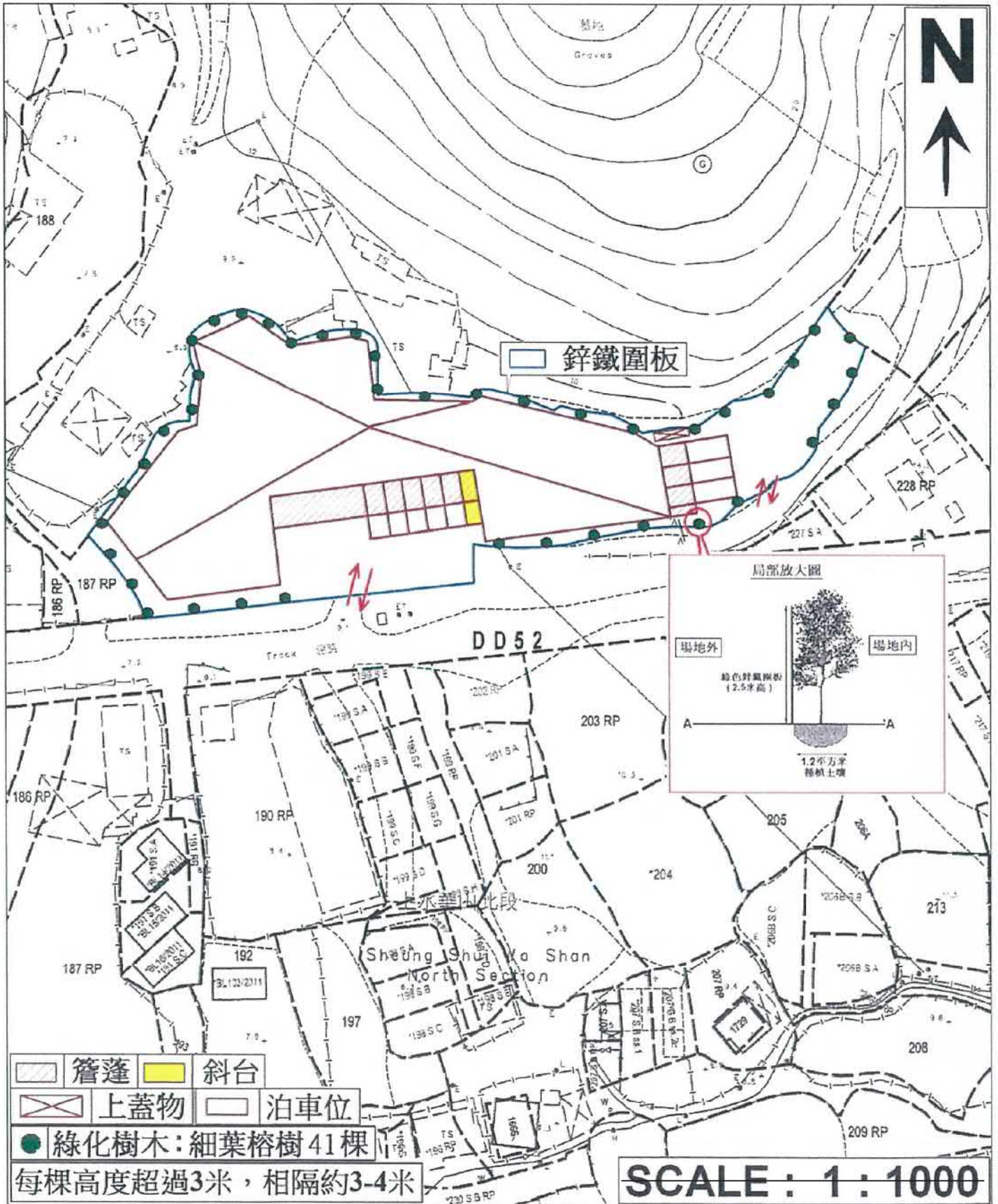


參考編號
REFERENCE No. A/NE-FTA/189

繪圖 DRAWING A-1

(來源： 附件 1c)
(Source : Appendix 1c)

附圖 4：美化環境建議計劃圖

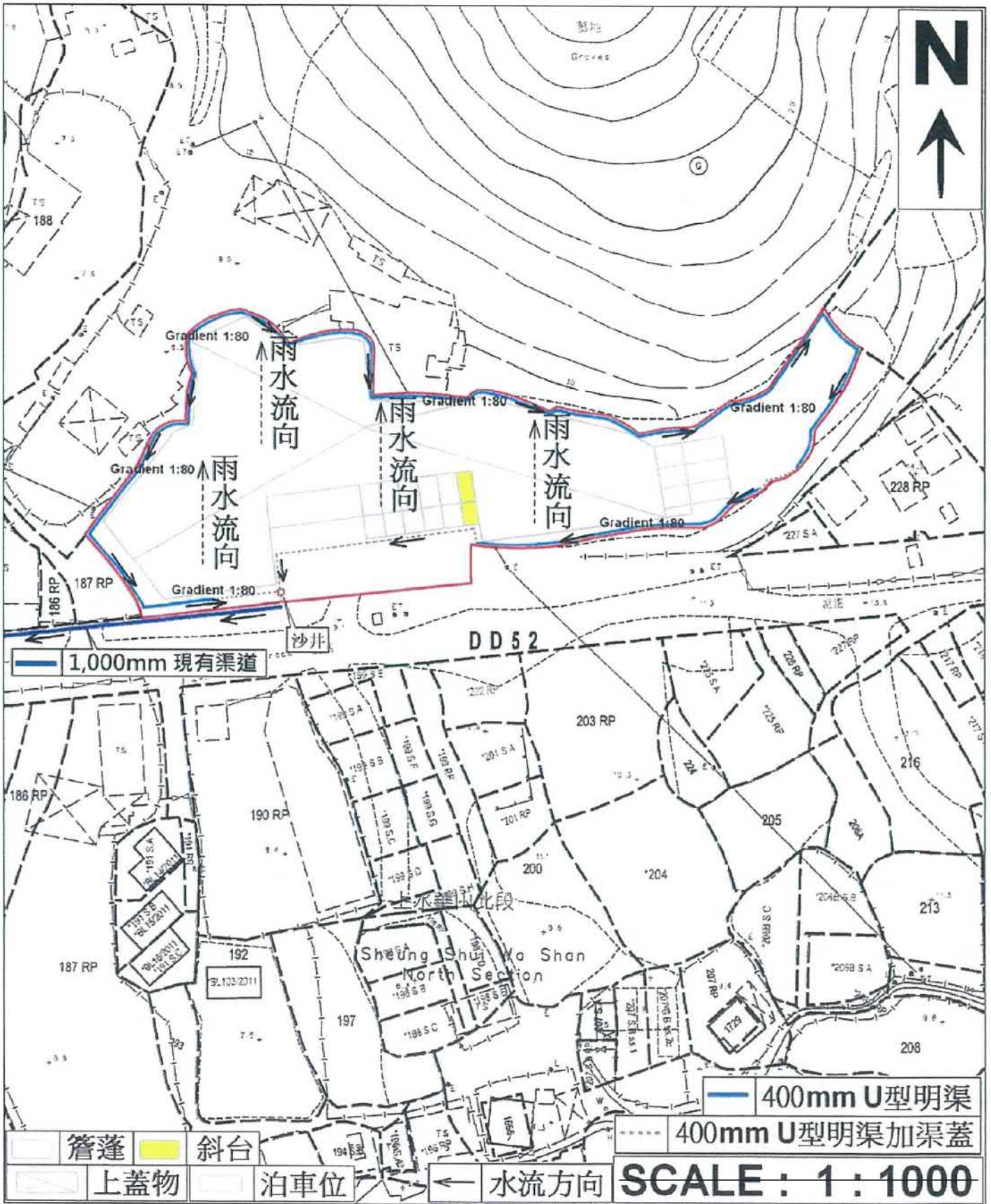


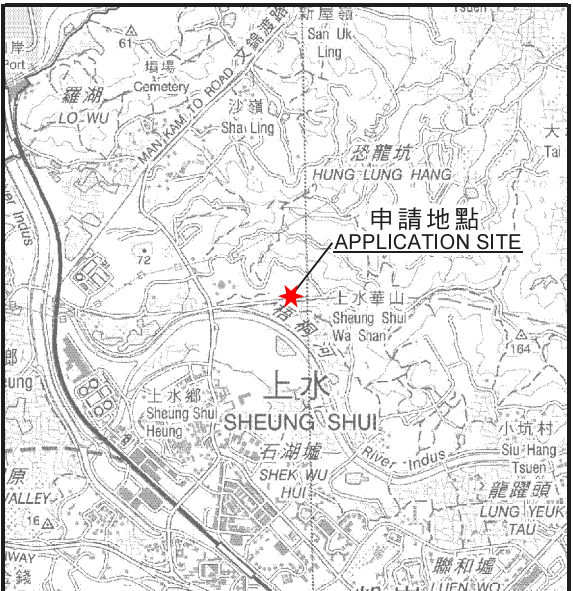
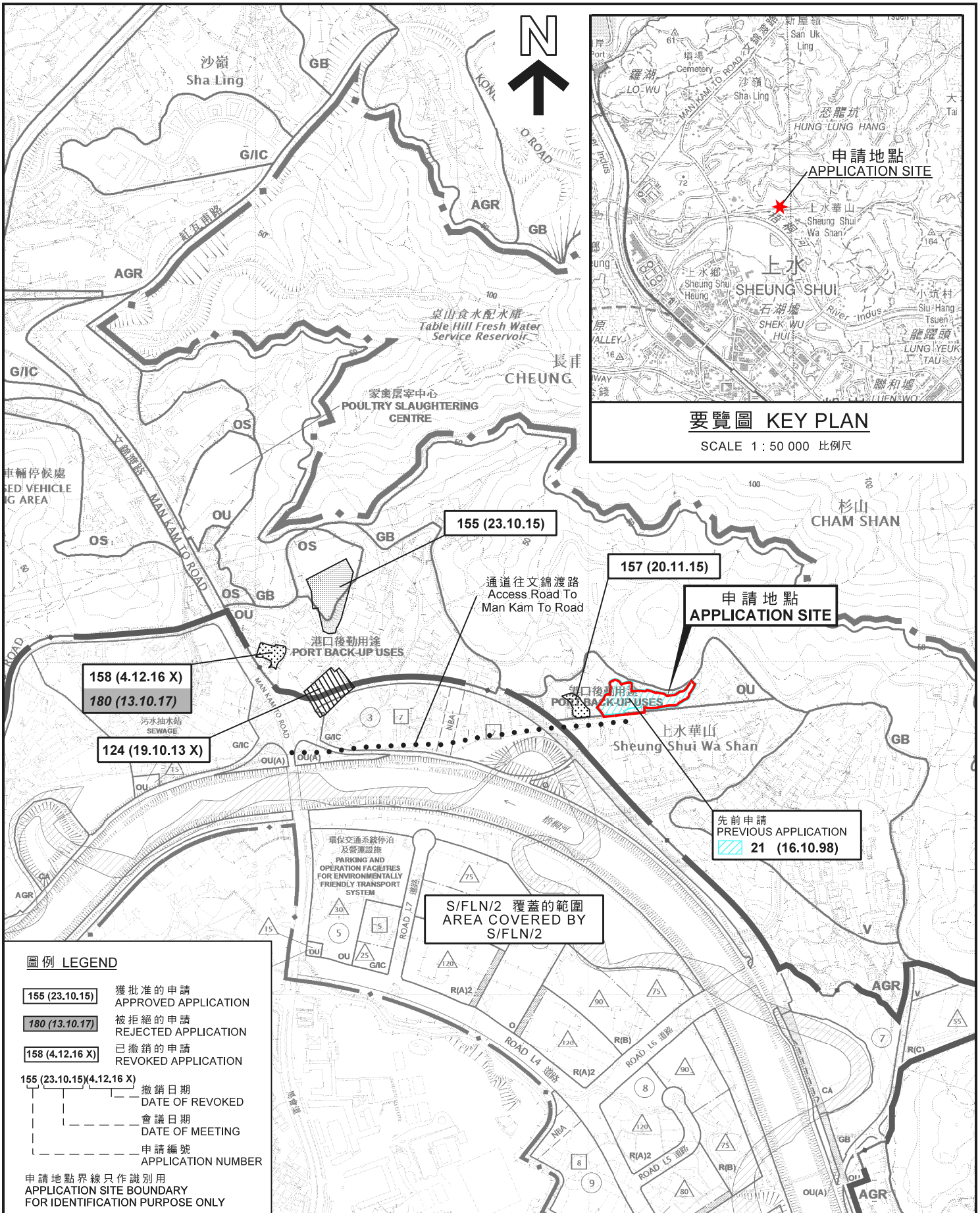
參考編號
REFERENCE No. A/NE-FTA/189

繪圖 DRAWING A-2

(來源： 附件 I)
(Source : Appendix I)

附圖 5：渠務建議計劃圖





要覽圖 KEY PLAN

SCALE 1 : 50 000 比例尺

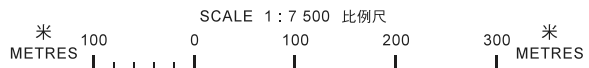
圖例 LEGEND

- 155 (23.10.15)** 獲批准的申請 APPROVED APPLICATION
- 180 (13.10.17)** 被拒絕的申請 REJECTED APPLICATION
- 158 (4.12.16 X)** 已撤銷的申請 REVOKED APPLICATION
- 155 (23.10.15)(4.12.16 X)** 撤銷日期 DATE OF REVOKED
- 會議日期 DATE OF MEETING
- 申請編號 APPLICATION NUMBER

申請地點界線只作識別用
APPLICATION SITE BOUNDARY
FOR IDENTIFICATION PURPOSE ONLY

位置圖 LOCATION PLAN

擬議臨時物流倉庫 (為期3年)
PROPOSED TEMPORARY LOGISTICS WAREHOUSE
FOR A PERIOD OF 3 YEARS
LOT 189 RP IN D.D. 52 AND ADJOINING GOVERNMENT LAND,
SHEUNG SHUI WA SHAN, N.T.



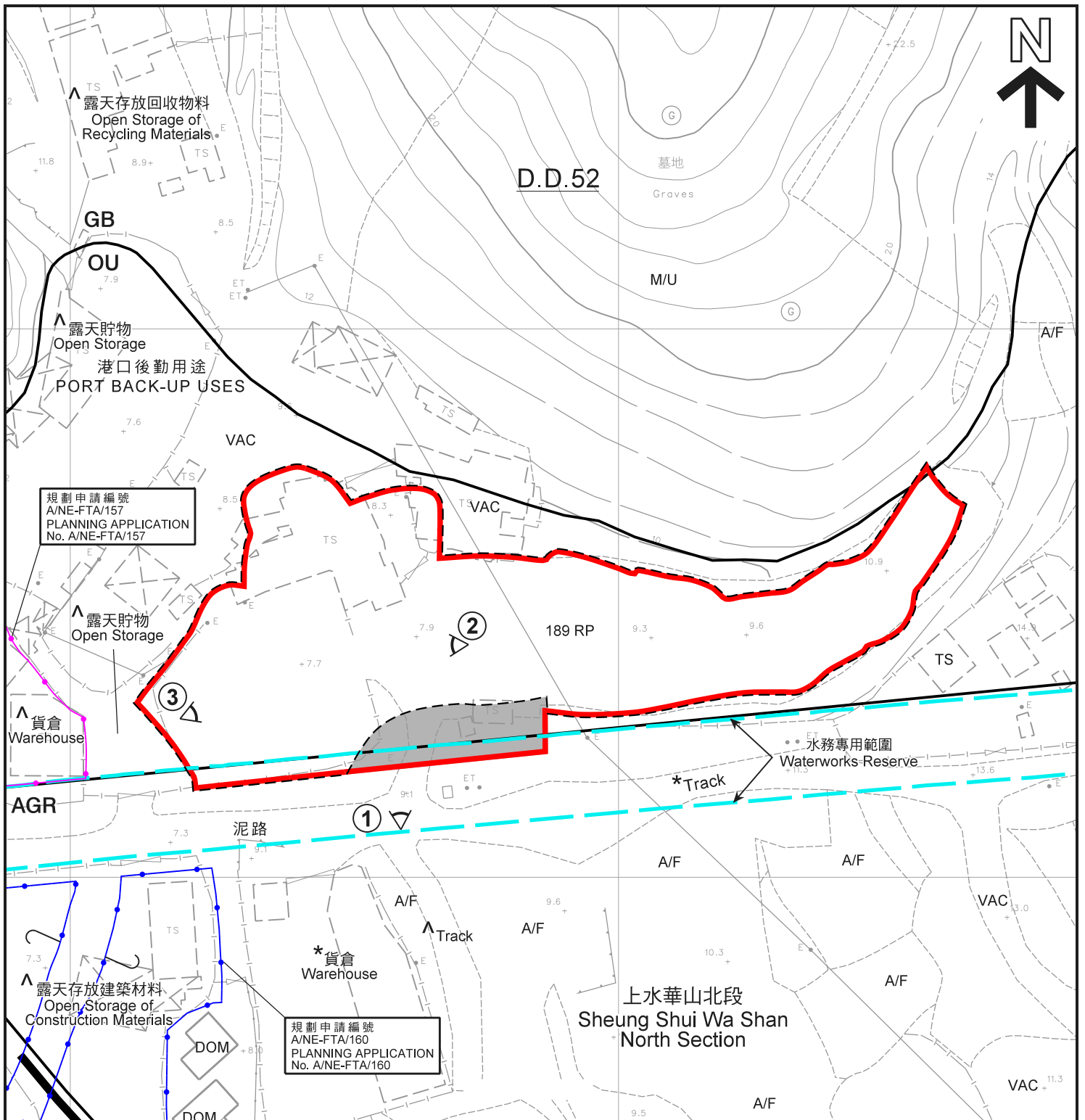
規劃署
PLANNING
DEPARTMENT



參考編號
REFERENCE No.
A/NE-FTA/189

圖 PLAN
A-1

本摘要圖於2019年5月3日擬備，
所根據的資料為於2017年12月5日核准的
分區計劃大綱圖編號S/NE-FTA/16及
2015年6月16日核准的分區計劃大綱圖
編號S/FLN/2
EXTRACT PLAN PREPARED ON 3.5.2019
BASED ON OUTLINE ZONING PLAN
No. S/NE-FTA/16 APPROVED ON 5.12.2017
AND OUTLINE ZONING PLAN No. S/FLN/2
APPROVED ON 16.6.2015



圖例 LEGEND

- 申請地點 (界線只作識別用)
APPLICATION SITE (BOUNDARY FOR IDENTIFICATION PURPOSE ONLY)
- 政府土地
GOVERNMENT LAND
- AGR** 農業
AGRICULTURE
- GB** 綠化地帶
GREEN BELT

- OU** 其他指定用途
OTHER SPECIFIED USES
- A/C** 常耕農地
ACTIVE AGRICULTURAL LAND
- A/F** 休耕農地
FALLOW AGRICULTURAL LAND
- DOM** 住用構築物
DOMESTIC STRUCTURE
- M/U** 荒地
UNUSED LAND
- VAC** 空置
VACANT

① 實地照片的觀景點
VIEWING POINT OF SITE PHOTO

註釋 Notes:

- (1) 2019年4月15日勘测的土地用途
Land uses shown on this plan are in accordance with the land use survey conducted by the Planning Department on 15.4.2019
- (2) * 土地用途跟1991年5月15日勘测的土地用途一致
Indicates that the use is the same as that revealed by the land use survey conducted by the Planning Department on 15.5.1991
- (3) ^ 土地用途跟1991年5月15日勘测的土地用途有别
Indicates that the use is different from that revealed by the land use survey conducted by the Planning Department on 15.5.1991

平面圖 SITE PLAN

擬議臨時物流倉庫 (為期3年)
PROPOSED TEMPORARY LOGISTICS WAREHOUSE
FOR A PERIOD OF 3 YEARS
LOT 189 RP IN D.D. 52 AND ADJOINING GOVERNMENT LAND,
SHEUNG SHUI WA SHAN, N.T.

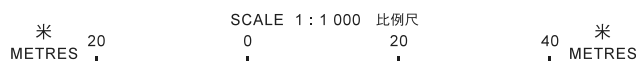
**規劃署
PLANNING
DEPARTMENT**



本摘要圖於2019年5月8日擬備，
所根據的資料為測量圖編號
3-NW-21D及22C和3-SW-1B及2A
EXTRACT PLAN PREPARED ON 8.5.2019
BASED ON SURVEY SHEETS No.
3-NW-21D & 22C AND 3-SW-1B & 2A

參考編號
REFERENCE No.
A/NE-FTA/189

**圖 PLAN
A-2**





圖例 LEGEND



申請地點 (界線只作識別用)
APPLICATION SITE
(BOUNDARY FOR IDENTIFICATION
PURPOSE ONLY)

本摘要圖於2019年4月29日擬備，
所根據的資料為地政總署
於2017年3月28日拍得的航攝照片
編號E015779C
EXTRACT PLAN PREPARED ON 29.4.2019
BASED ON AERIAL PHOTO No. E015779C
TAKEN ON 28.3.2017 BY
LANDS DEPARTMENT

航攝照片 AERIAL PHOTO

擬議臨時物流倉庫 (為期3年)
新界上水華山丈量約份第52約地段第189號餘段和毗連政府土地
PROPOSED TEMPORARY LOGISTICS WAREHOUSE
FOR A PERIOD OF 3 YEARS
LOT 189 RP IN D.D. 52 AND ADJOINING GOVERNMENT LAND,
SHEUNG SHUI WA SHAN, N.T.

規劃署
PLANNING
DEPARTMENT



參考編號
REFERENCE No.
A/NE-FTA/189

圖 PLAN
A-3



實地照片 SITE PHOTOS

擬議臨時物流倉庫（為期3年）
 新界上水華山丈量約份第52約地段第189號餘段和毗連政府土地
 PROPOSED TEMPORARY LOGISTICS WAREHOUSE
 FOR A PERIOD OF 3 YEARS
 LOT 189 RP IN D.D. 52 AND ADJOINING GOVERNMENT LAND,
 SHEUNG SHUI WA SHAN, N.T.

規劃署
 PLANNING
 DEPARTMENT



參考編號
 REFERENCE No.
 A/NE-FTA/189

圖 PLAN
 A-4

本圖於2019年4月29日擬備，所根據的資料為攝於2019年4月15日的實地照片
 PLAN PREPARED ON 29.4.2019 BASED ON SITE PHOTOS TAKEN ON 15.4.2019