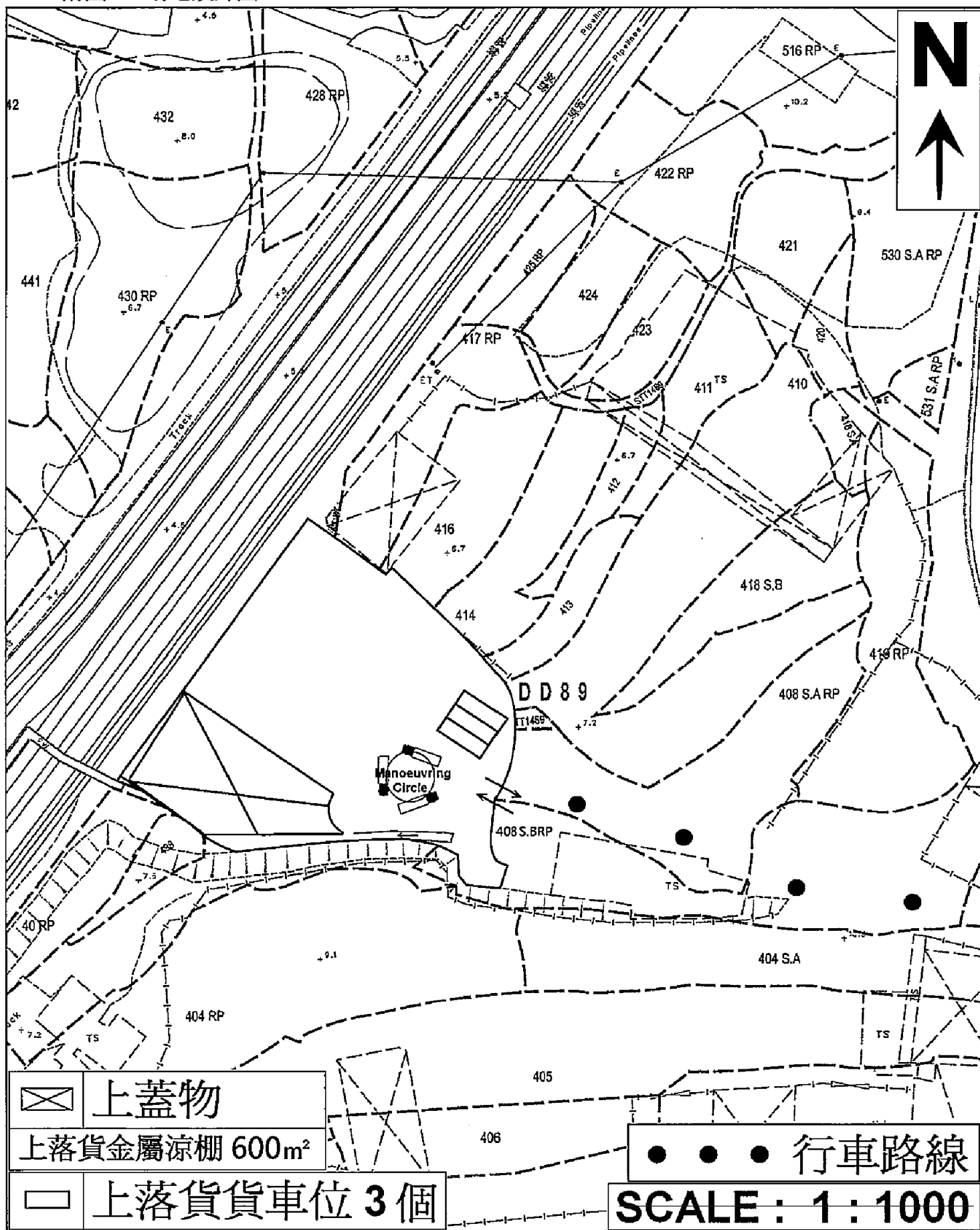


附圖 3：場地設計圖



上蓋物

上落貨金屬涼棚 600m²



上落貨貨車位 3 個

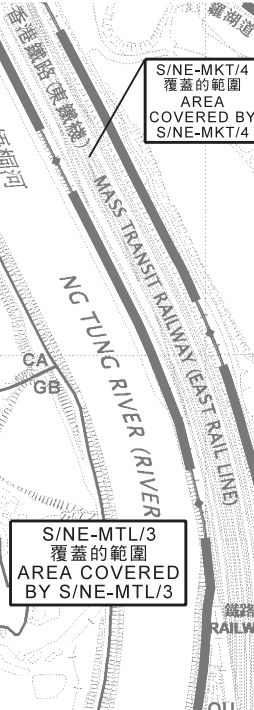
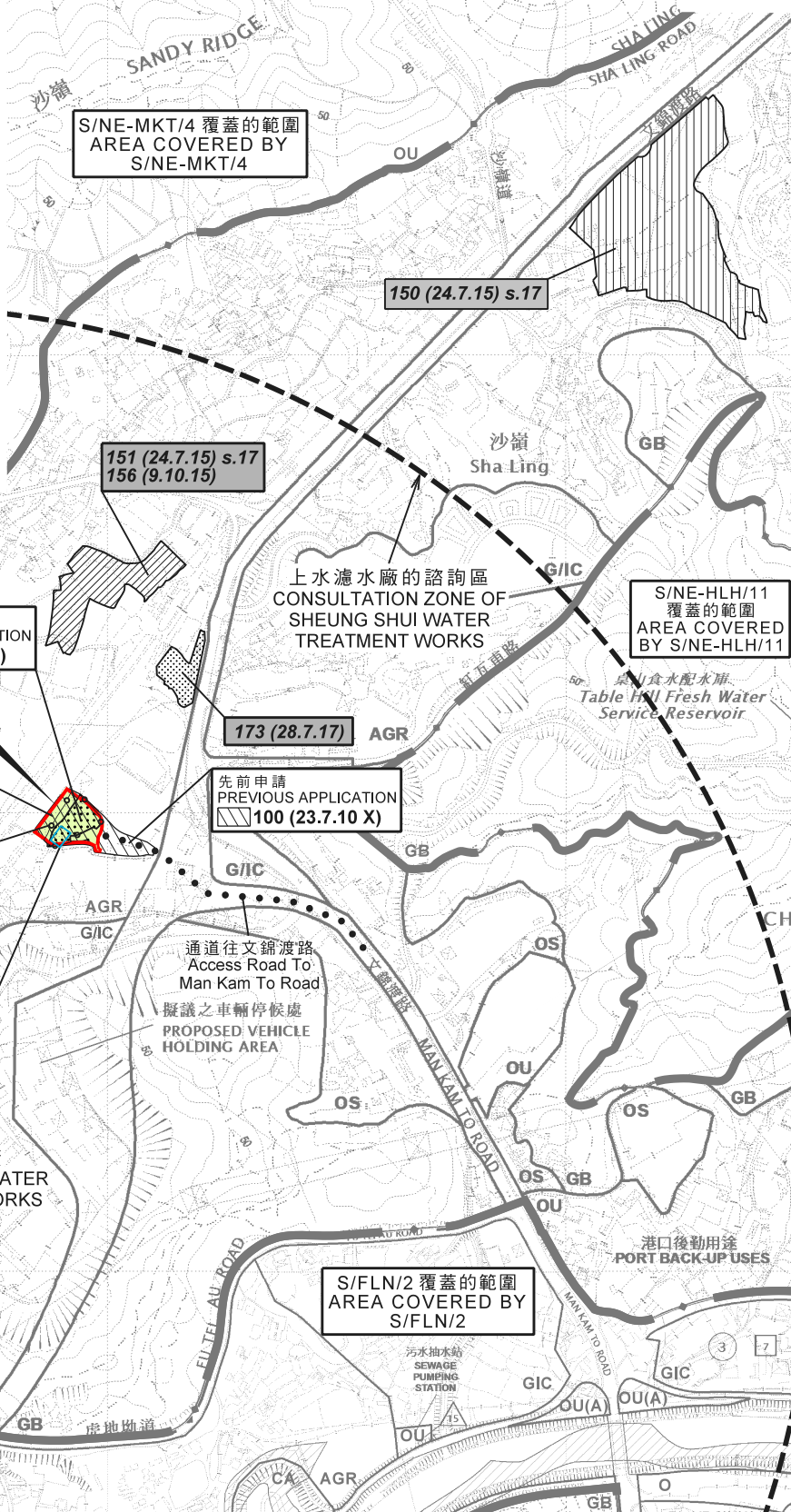


行車路線

SCALE : 1 : 1000



墳場、靈灰安置所、火葬場
及與殯儀有關的用途
CEMETERY, COLUMBARIUM, CREMATORIUM
AND FUNERAL RELATED USES



圖例 LEGEND

22 (25.9.98)	獲批准的申請 APPROVED APPLICATION
72 (17.5.06 X)	已撤銷的申請 REVOKED APPLICATION
173 (28.7.17)	被拒絕的申請 REJECTED APPLICATION

22 (25.9.98) (17.5.06 X)

— 撤銷日期
DATE OF REVOKED

- - - 會議日期
DATE OF MEETING

— 申請編號
APPLICATION NUMBER

申請地點界線只作識別用
APPLICATION SITE BOUNDARY
FOR IDENTIFICATION PURPOSE ONLY

本摘要圖於2021年1月25日擬備，所根據的資料為於2015年6月16日核准的分區計劃大綱圖編號S/FLN/2，於2017年12月5日核准的分區計劃大綱圖編號S/NE-FTA/16，於2017年12月5日核准的分區計劃大綱圖編號S/NE-HLH/11，於2017年12月5日核准的分區計劃大綱圖編號S/NE-MKT/4及於2015年6月16日核准的分區計劃大綱圖編號S/NE-MTL/3

EXTRACT PLAN PREPARED ON 25.1.2021 BASED ON OUTLINE ZONING PLAN No. S/FLN/2 APPROVED ON 16.6.2015.

OUTLINE ZONING PLAN No. S/NE-FTA/16 APPROVED ON 5.12.2017.

OUTLINE ZONING PLAN No. S/NE-HLH/11 APPROVED ON 5.12.2017.

OUTLINE ZONING PLAN No. S/NE-MKT/4 APPROVED ON 5.12.2017 AND OUTLINE ZONING PLAN No. S/NE-MTL/3 APPROVED ON 16.6.2015

位置圖 LOCATION PLAN

臨時貨物裝卸及貨運設施 (物流中心) (為期3年)
NEW TERRITORIES WILDLIFE HUSBANDRY AND WILDLIFE RESEARCH CENTRE (PART), 404 S.A. RP (PART), 408 S.A. RP (PART), 408 S.B. RP (PART), 409, 410 (PART), 413 (PART), 414 (PART), 416 (PART), 417 RP (PART), 435, 436, 437 RP IN D.D. 89 AND ADJOINING GOVERNMENT LAND, FU TEI AU, SHEUNG SHUI, N.T.

TEMPORARY CARGO HANDLING AND FORWARDING FACILITY (LOGISTICS CENTRE) FOR A PERIOD OF 3 YEARS

SCALE 1 : 7 500 比例尺

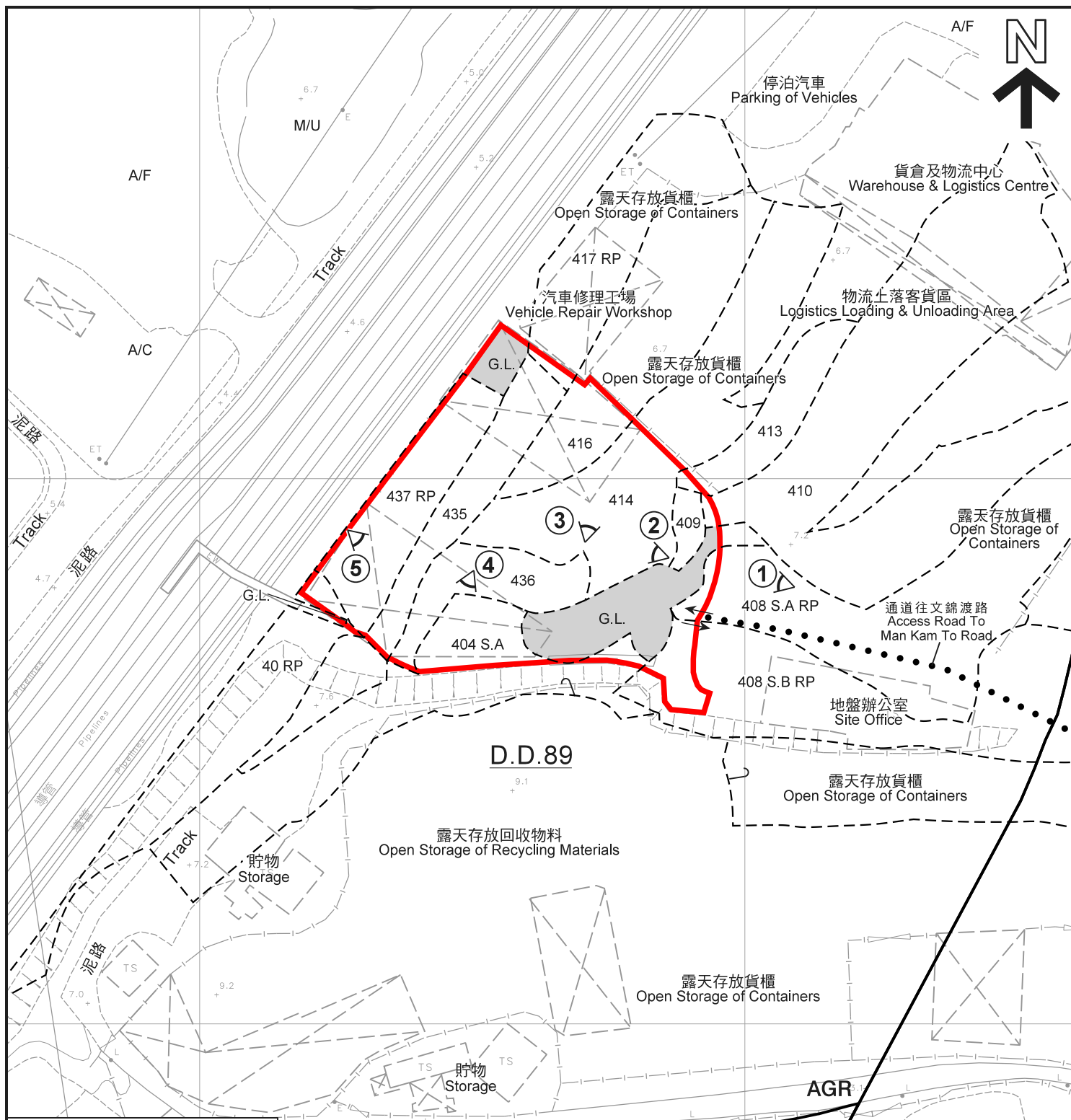
米 100 0 100 200 300 米
METRES

**規劃署
PLANNING
DEPARTMENT**



參考編號
REFERENCE No. **A/NE-FTA/199**

圖 **PLAN A-1**



圖例 LEGEND

- 申請地點(界線只作識別用)
APPLICATION SITE
(BOUNDARY FOR IDENTIFICATION
PURPOSE ONLY)
- AGR** 農業
AGRICULTURE
- G/IC** 政府、機構或社區
GOVERNMENT, INSTITUTION OR
COMMUNITY
- ①** 實地照片的觀景點
VIEWING POINT OF SITE PHOTO

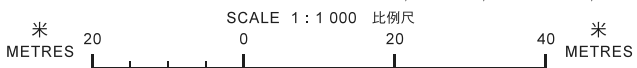
- A/F 休耕農地
FALLOW AGRICULTURAL LAND
- M/U 荒地
UNUSED LAND
- G.L. 政府土地
GOVERNMENT LAND
- 入口/出口
INGRESS / EGRESS

註釋 Notes:
(1) 2021年1月11日勘测的土地用途
Land uses shown on this plan are in accordance with the land use
survey conducted by the Planning Department on 11.1.2021

平面圖 SITE PLAN

本摘要圖於2021年1月28日擬備，
所根據的資料為測量圖編號
3-NW-21C
EXTRACT PLAN PREPARED ON 28.1.2021
BASED ON SURVEY SHEET No.
3-NW-21C

臨時貨物裝卸及貨運設施(物流中心)(為期3年)
新界上水虎地丈量約份第89約地段第40號餘段(部分)、第408號A分段(部分)、
第408號B分段(部分)、第409號、第410號(部分)、
第413號(部分)、第414號(部分)、第416號(部分)、第417號餘段(部分)、第435號、
第436號及第437號餘段和毗連政府土地
TEMPORARY CARGO HANDLING AND FORWARDING FACILITY (LOGISTICS CENTRE)
FOR A PERIOD OF 3 YEARS
LOTS 40 RP (PART), 404 S.A (PART), 408 S.A RP (PART), 408 S.B RP (PART), 409,
410 (PART), 413 (PART), 414 (PART), 416 (PART), 417 RP (PART), 435, 436,
437 RP IN D.D. 89 AND ADJOINING GOVERNMENT LAND, FU TEI AU, SHEUNG SHUI, N.T.



**規劃署
PLANNING
DEPARTMENT**




參考編號
REFERENCE No.
A/NE-FTA/199

**圖 PLAN
A-2**



圖例 LEGEND

-  申請地點 (界線只作識別用)
- APPLICATION SITE (BOUNDARY FOR IDENTIFICATION PURPOSE ONLY)

本摘要圖於2021年1月14日擬備，
 所根據的資料為地政總署
 於2020年4月16日拍得的航攝照片
 編號E094577C
 EXTRACT PLAN PREPARED ON 14.1.2021
 BASED ON AERIAL PHOTO No. E094577C
 TAKEN ON 16.4.2020 BY
 LANDS DEPARTMENT

航攝照片 AERIAL PHOTO

臨時貨物裝卸及貨運設施 (物流中心) (為期3年)
 新界上水虎地坳丈量約份第89約地段第40號餘段 (部分)、第404號A分段 (部分)、
 第408號A分段餘段 (部分)、第408號B分段餘段 (部分)、第409號、第410號 (部分)、
 第413號 (部分)、第414號 (部分)、第416號 (部分)、第417號餘段 (部分)、第435號、
 第436號及第437號餘段和毗連政府土地
 TEMPORARY CARGO HANDLING AND FORWARDING FACILITY (LOGISTICS CENTRE)
 FOR A PERIOD OF 3 YEARS
 LOTS 40 RP (PART), 404 S.A (PART), 408 S.A RP (PART), 408 S.B RP (PART), 409,
 410 (PART), 413 (PART), 414 (PART), 416 (PART), 417 RP (PART), 435, 436,
 437 RP IN D.D. 89 AND ADJOINING GOVERNMENT LAND, FU TEI AU, SHEUNG SHUI, N.T.

規劃署
 PLANNING
 DEPARTMENT



參考編號
 REFERENCE No.
 A/NE-FTA/199

圖 PLAN
 A-3



申請地點
APPLICATION SITE

攝於2021年1月18日的實地照片
SITE PHOTO TAKEN ON 18.1.2021



申請地點
APPLICATION SITE

攝於2021年1月11日的實地照片
SITE PHOTO TAKEN ON 11.1.2021

實地照片 SITE PHOTOS

本圖於2021年1月21日擬備，所根據的資料為攝於2021年1月11日及18日的實地照片
PLAN PREPARED ON 21.1.2021 BASED ON SITE PHOTOS TAKEN ON 11 & 18.1.2021

臨時貨物裝卸及貨運設施（物流中心）（為期3年）
新界上水虎地坳丈量約份第89約地段第40號餘段（部分）、第404號A分段（部分）、第408號A分段餘段（部分）、第408號B分段餘段（部分）、第409號、第410號（部分）、第413號（部分）、第414號（部分）、第416號（部分）、第417號餘段（部分）、第435號、第436號及第437號餘段和毗連政府土地
TEMPORARY CARGO HANDLING AND FORWARDING FACILITY (LOGISTICS CENTRE) FOR A PERIOD OF 3 YEARS
LOTS 40 RP (PART), 404 S.A (PART), 408 S.A RP (PART), 408 S.B RP (PART), 409, 410 (PART), 413 (PART), 414 (PART), 416 (PART), 417 RP (PART), 435, 436, 437 RP IN D.D. 89 AND ADJOINING GOVERNMENT LAND, FU TEI AU, SHEUNG SHUI, N.T.

規劃署
PLANNING
DEPARTMENT



參考編號
REFERENCE No.
A/NE-FTA/199

圖 PLAN
A-4a



3

申請地點
APPLICATION SITE



4

申請地點
APPLICATION SITE



5

申請地點
APPLICATION SITE

實地照片 SITE PHOTOS

本圖於2021年1月21日擬備，所根據的資料為攝於2021年1月11日的實地照片
PLAN PREPARED ON 21.1.2021 BASED ON SITE PHOTOS TAKEN ON 11.1.2021

臨時貨物裝卸及貨運設施（物流中心）（為期3年）
新界上水虎地坳文皇約份第89約地段第40號餘段（部分）、第404號A分段（部分）、第408號A分段餘段（部分）、第408號B分段餘段（部分）、第409號、第410號（部分）、第413號（部分）、第414號（部分）、第416號（部分）、第417號餘段（部分）、第435號、第436號及第437號餘段和毗連政府土地
TEMPORARY CARGO HANDLING AND FORWARDING FACILITY (LOGISTICS CENTRE) FOR A PERIOD OF 3 YEARS
LOTS 40 RP (PART), 404 S.A (PART), 408 S.A RP (PART), 408 S.B RP (PART), 409, 410 (PART), 413 (PART), 414 (PART), 416 (PART), 417 RP (PART), 435, 436, 437 RP IN D.D. 89 AND ADJOINING GOVERNMENT LAND, FU TEI AU, SHEUNG SHUI, N.T.

規劃署
PLANNING
DEPARTMENT



參考編號
REFERENCE No.
A/NE-FTA/199

圖 PLAN
A-4b