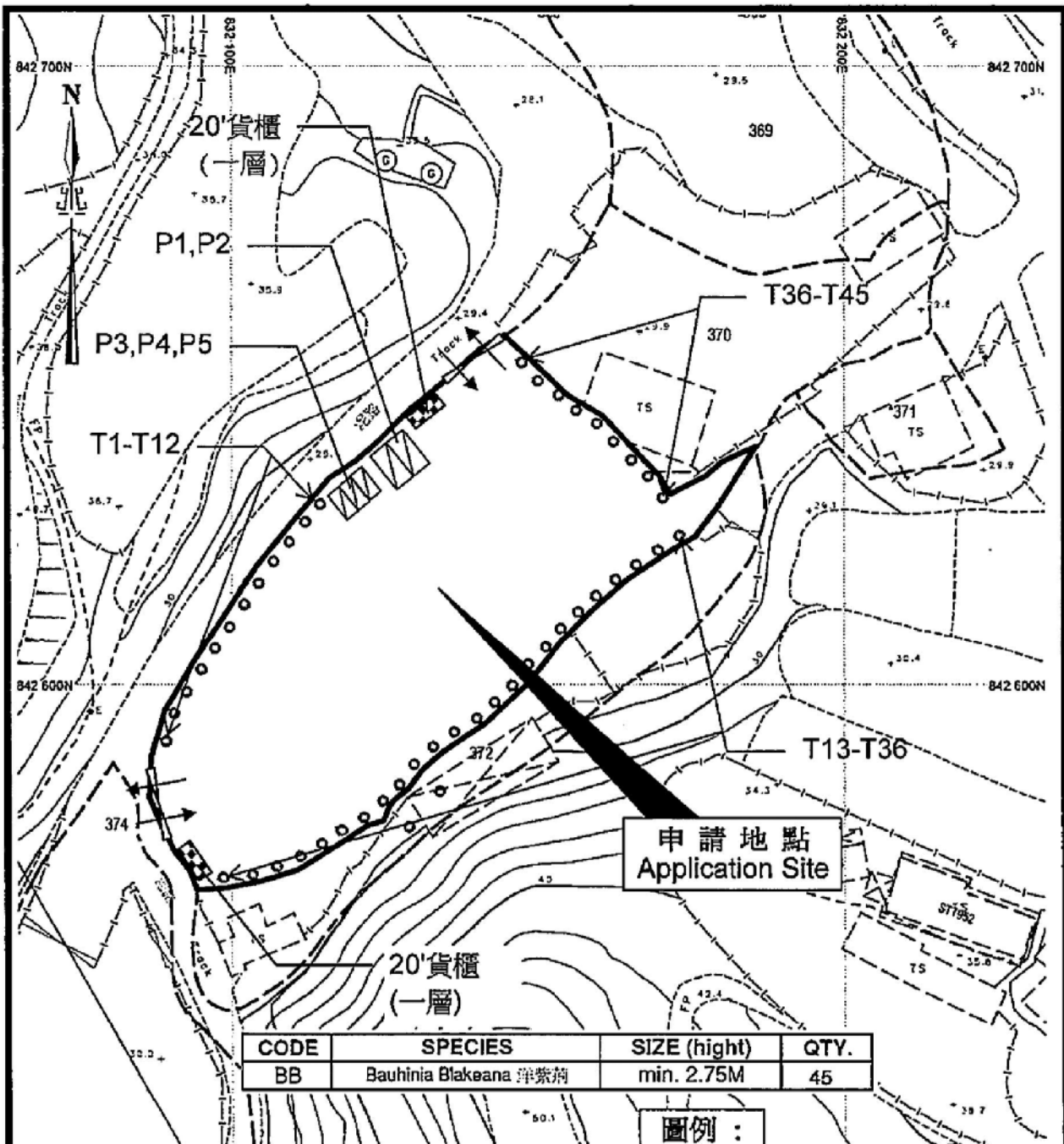


<p>項目名稱：</p> <p>丈量約份第87約地段第373號 擬議臨時露天存放建築機械 連附屬辦公室(為期三年)</p>	<p>圖目：</p> <p>平面圖 Indicative Layout Plan</p>	<p>圖例：</p>
<p>比例：</p> <p>1:1000</p>		<p> 20'貨櫃(作辦公室用途) 6.1米(長)x2.4米(闊)x2.44米(高)</p>
<p>日期： 17/09/2018</p>	<p>圖號： Figure 1.0</p>	<p> 私家車車位 5米x2.5米</p>
		<p> 輕型貨車(LGV)上落客貨位 7米x3.5米</p>
		<p> 閘門</p>
		<p> 車道出入口</p>
		<p> 申請範圍</p>

HONEST LAND SURVEYS COMPANY
 Shop1, Luen Cheong Bldg., 44 Luen Cheong St. Fanling N.T.
 [Redacted Contact Information]

<p>參考編號 REFERENCE No. A/NE-HLH/33</p>	<p>繪圖 DRAWING A-1</p>
---	-----------------------

(來源： 附件 I)
 (Source： Appendix I)



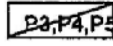






CODE	SPECIES	SIZE (hight)	QTY.
BB	Bauhinia Blakeana 洋紫荊	min. 2.75M	45

圖例 :

項目名稱：
丈量約份第87約地段第373號
擬議臨時露天存放建築機械
連附屬辦公室(為期三年)

圖目：
美化環境報告
(景觀設計圖)
(Landscape proposal)

-  洋紫荊
-  20'貨櫃(作辦公室用途)
-  私家車車位 5米x2.5米
-  輕型貨車(LGV)上落客貨位 7米x3.5米
-  閘門
-  車道出入口
-  申請範圍

比例：
1:1000

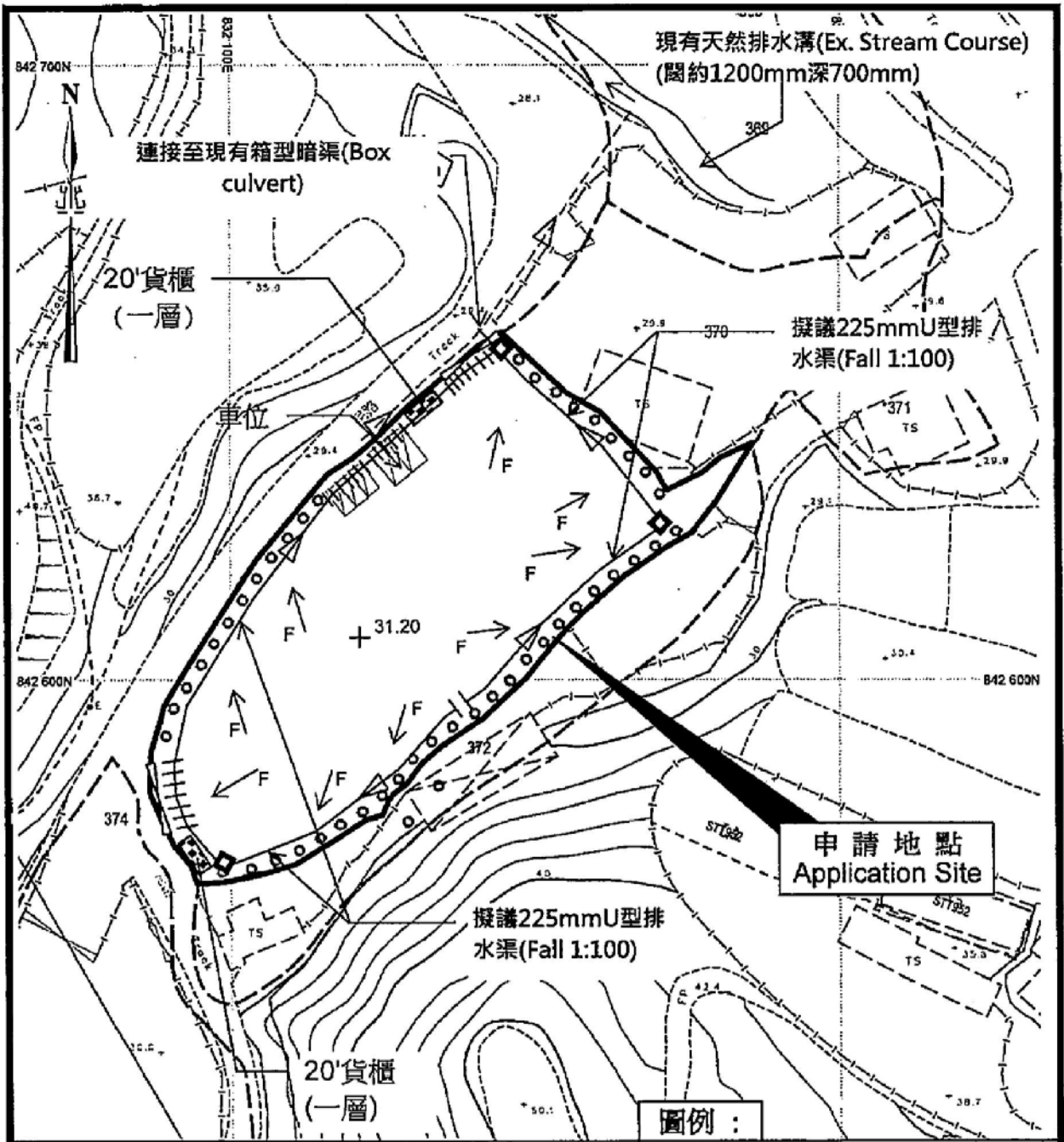
日期：17/09/2018

圖號：Figure 2.0

HONEST LAND SURVEYS COMPANY
Shop1,Luen Cheong Bldg.,44 Luen Cheong St. Fanling N.T.

參考編號 REFERENCE No. A/NE-HLH/33	繪圖 DRAWING A-2
-----------------------------------	----------------

(來源： 附件 I)
(Source： Appendix I)



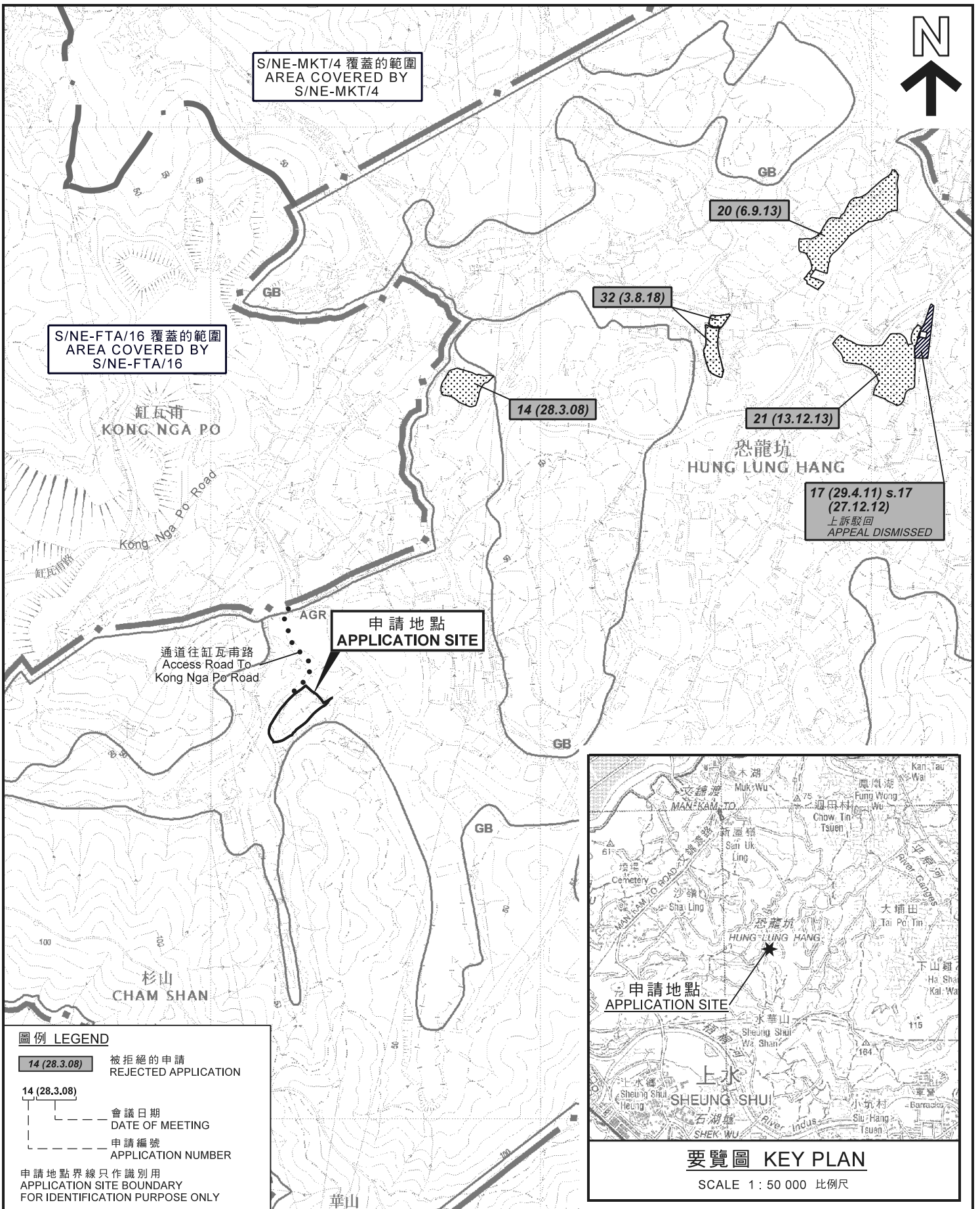
<p>項目名稱 :</p> <p>丈量約份第87約地段第373號 擬議臨時露天存放建築機械 連附屬辦公室(為期三年)</p>	<p>圖目 :</p> <p>渠務報告 DRAINAGE PROPOSAL</p>	<p>圖例 :</p>
<p>比例 :</p> <p>1 : 1000</p>		<p>◁ Fall direction</p>
<p>日期 : 17/10/2018</p>	<p>圖號 : Figure 3.0</p>	<p>++++ Proposed U-channel with C.I. Cover</p>
		<p>—◁ Proposed 225mm/300mm U-channel</p>
		<p>□ Proposed Catchpit</p>
		<p>↔ X ↔ Ingress/Egress</p>
		<p>— Application Site</p>

HONEST LAND SURVEYS COMPANY

Shop 1, Luen Cheong Bldg., 44 Luen Cheong St. Fanling N.T.

<p>參考編號 REFERENCE No. A/NE-HLH/33</p>	<p>繪圖 DRAWING A-3</p>
---	-----------------------

(來源 : 附件 I)
(Source : Appendix I)



圖例 LEGEND

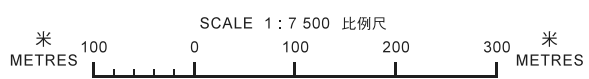
- 14 (28.3.08) 被拒絕的申請
REJECTED APPLICATION
- 14 (28.3.08) 會議日期
DATE OF MEETING
- 14 (28.3.08) 申請編號
APPLICATION NUMBER
- 申請地點界線只作識別用
APPLICATION SITE BOUNDARY
FOR IDENTIFICATION PURPOSE ONLY



要覽圖 KEY PLAN
SCALE 1 : 50 000 比例尺

位置圖 LOCATION PLAN

擬議臨時露天存放建築機械連附屬辦公室（為期3年）
 新界恐龍坑丈量約份第87約地段第373號
 PROPOSED TEMPORARY OPEN STORAGE OF
 CONSTRUCTION MACHINERIES AND
 ANCILLARY OFFICE FOR A PERIOD OF 3 YEARS
 LOT 373 IN D.D. 87, HUNG LUNG HANG, N.T.



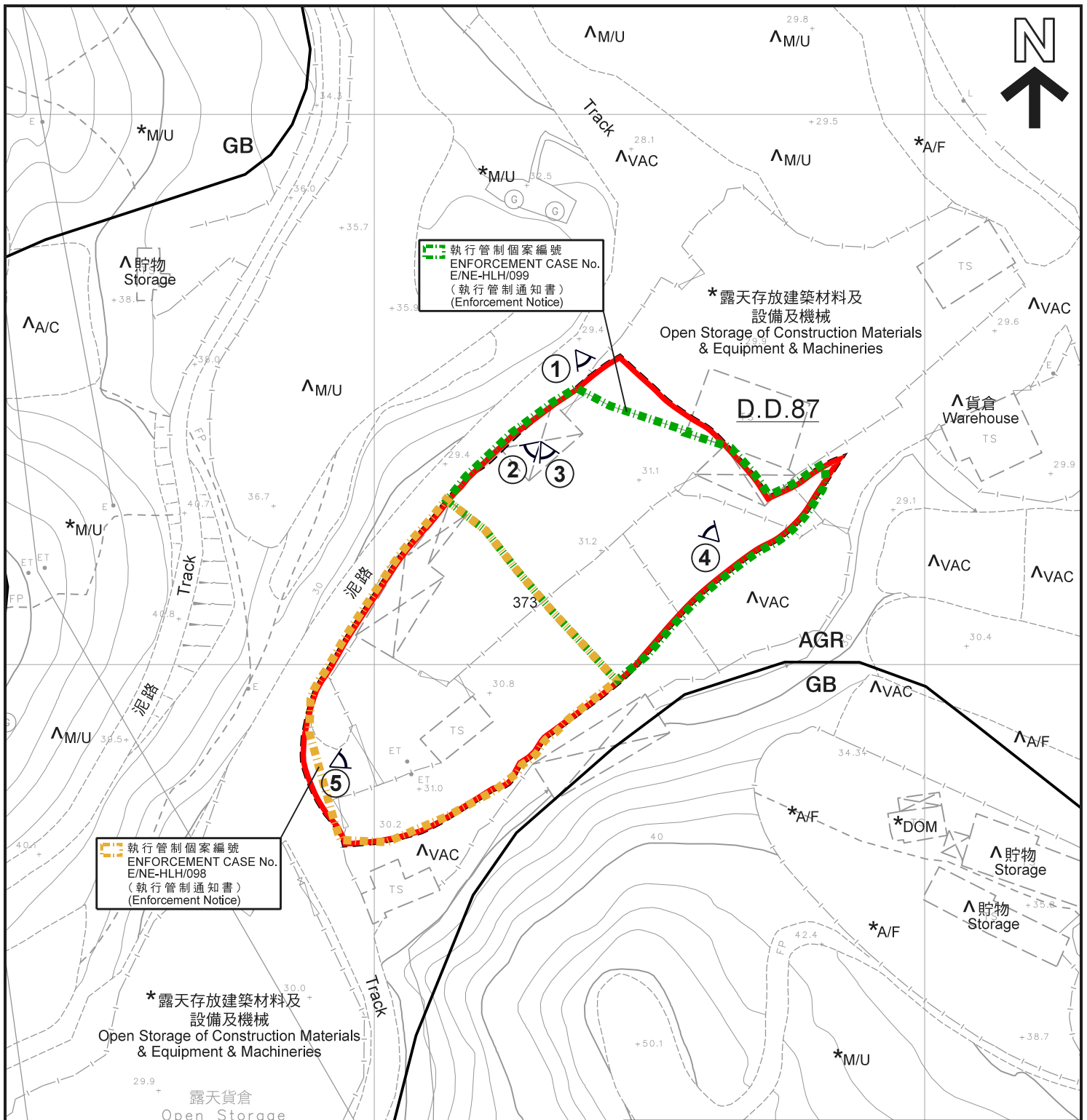
本摘要圖於2018年12月12日擬備，
 所根據的資料為於2017年12月5日核准的
 分區計劃大綱圖編號S/NE-HLH/11
 EXTRACT PLAN PREPARED ON 12.12.2018
 BASED ON OUTLINE ZONING PLAN
 No. S/NE-HLH/11 APPROVED ON 5.12.2017

**規劃署
 PLANNING
 DEPARTMENT**



參考編號
 REFERENCE No.
A/NE-HLH/33

**圖 PLAN
 A-1**



執行管制個案編號
 ENFORCEMENT CASE No.
 E/NE-HLH/099
 (執行管制通知書)
 (Enforcement Notice)

執行管制個案編號
 ENFORCEMENT CASE No.
 E/NE-HLH/098
 (執行管制通知書)
 (Enforcement Notice)

圖例 LEGEND

- 申請地點 (界線只作識別用)
APPLICATION SITE
(BOUNDARY FOR IDENTIFICATION
PURPOSE ONLY)
- AGR** 農業
AGRICULTURE
- GB** 綠化地帶
GREEN BELT
- 實地照片的觀景點
VIEWING POINT OF SITE PHOTO

- A/C 常耕農地
ACTIVE AGRICULTURAL LAND
- A/F 休耕農地
FALLOW AGRICULTURAL LAND
- DOM 住用構築物
DOMESTIC STRUCTURE
- M/U 荒地
UNUSED LAND
- VAC 空置
VACANT

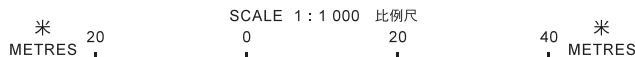
註釋 Notes:

- (1) 2018年11月27日勘测的土地用途
Land uses shown on this plan are in accordance with the land use survey conducted by the Planning Department on 27.11.2018
- (2) * 土地用途跟1999年2月26日、3月2日及3月4日勘测的土地用途一致
Indicates that the use is the same as that revealed by the land use survey conducted by the Planning Department on 26.2.1999, 2 & 4.3.1999
- (3) ^ 土地用途跟1999年2月26日、3月2日及3月4日勘测的土地用途有別
Indicates that the use is different from that revealed by the land use survey conducted by the Planning Department on 26.2.1999, 2 & 4.3.1999

平面圖 SITE PLAN

本摘要圖於2018年12月12日擬備，
 所根據的資料為測量圖編號
 3-NW-22A及C
 EXTRACT PLAN PREPARED ON 12.12.2018
 BASED ON SURVEY SHEETS No.
 3-NW-22A & C

擬議臨時露天存放建築機械連附屬辦公室 (為期3年)
 新界恐龍坑丈量約份第87約地段第373號
 PROPOSED TEMPORARY OPEN STORAGE OF
 CONSTRUCTION MACHINERIES AND
 ANCILLARY OFFICE FOR A PERIOD OF 3 YEARS
 LOT 373 IN D.D. 87, HUNG LUNG HANG, N.T.



規劃署
PLANNING
DEPARTMENT




參考編號
 REFERENCE No.
A/NE-HLH/33

圖 PLAN
A-2



圖例 LEGEND

-  申請地點 (界線只作識別用)
- APPLICATION SITE (BOUNDARY FOR IDENTIFICATION PURPOSE ONLY)

本摘要圖於2018年12月12日擬備，
 所根據的資料為地政總署
 於2018年3月12日拍得的航攝照片
 編號E034448C
 EXTRACT PLAN PREPARED ON 12.12.2018
 BASED ON AERIAL PHOTO No. E034448C
 TAKEN ON 12.3.2018 BY
 LANDS DEPARTMENT

航攝照片 AERIAL PHOTO

擬議臨時露天存放建築機械連附屬辦公室 (為期3年)
 新界恐龍坑丈量約份第87約地段第373號
 PROPOSED TEMPORARY OPEN STORAGE OF
 CONSTRUCTION MACHINERIES AND
 ANCILLARY OFFICE FOR A PERIOD OF 3 YEARS
 LOT 373 IN D.D. 87, HUNG LUNG HANG, N.T.

規劃署
 PLANNING
 DEPARTMENT



參考編號
 REFERENCE No.
 A/NE-HLH/33

圖 PLAN
 A-3

申請地點
APPLICATION SITE



1



2

申請地點
APPLICATION SITE



3

申請地點
APPLICATION SITE

實地照片 SITE PHOTOS

擬議臨時露天存放建築機械連附屬辦公室（為期3年）
新界恐龍坑丈量約份第87約地段第373號
PROPOSED TEMPORARY OPEN STORAGE OF
CONSTRUCTION MACHINERIES AND
ANCILLARY OFFICE FOR A PERIOD OF 3 YEARS
LOT 373 IN D.D. 87, HUNG LUNG HANG, N.T.

規劃署
PLANNING
DEPARTMENT



參考編號
REFERENCE No.
A/NE-HLH/33

圖 PLAN
A-4a

本圖於2018年12月6日擬備，所根據的資料為攝於2018年11月13日的實地照片
PLAN PREPARED ON 6.12.2018 BASED ON SITE PHOTOS TAKEN ON 13.11.2018



4

申請地點
APPLICATION SITE



5

申請地點
APPLICATION SITE

實地照片 SITE PHOTOS

擬議臨時露天存放建築機械連附屬辦公室（為期3年）
 新界恐龍坑丈量約份第87約地段第373號
 PROPOSED TEMPORARY OPEN STORAGE OF
 CONSTRUCTION MACHINERIES AND
 ANCILLARY OFFICE FOR A PERIOD OF 3 YEARS
 LOT 373 IN D.D. 87, HUNG LUNG HANG, N.T.

規劃署
PLANNING
DEPARTMENT



參考編號
REFERENCE No.
A/NE-HLH/33

圖 PLAN
A-4b

本圖於2018年12月6日擬備，所根據的資料為攝於2018年11月13日的實地照片
 PLAN PREPARED ON 6.12.2018 BASED ON SITE PHOTOS TAKEN ON 13.11.2018