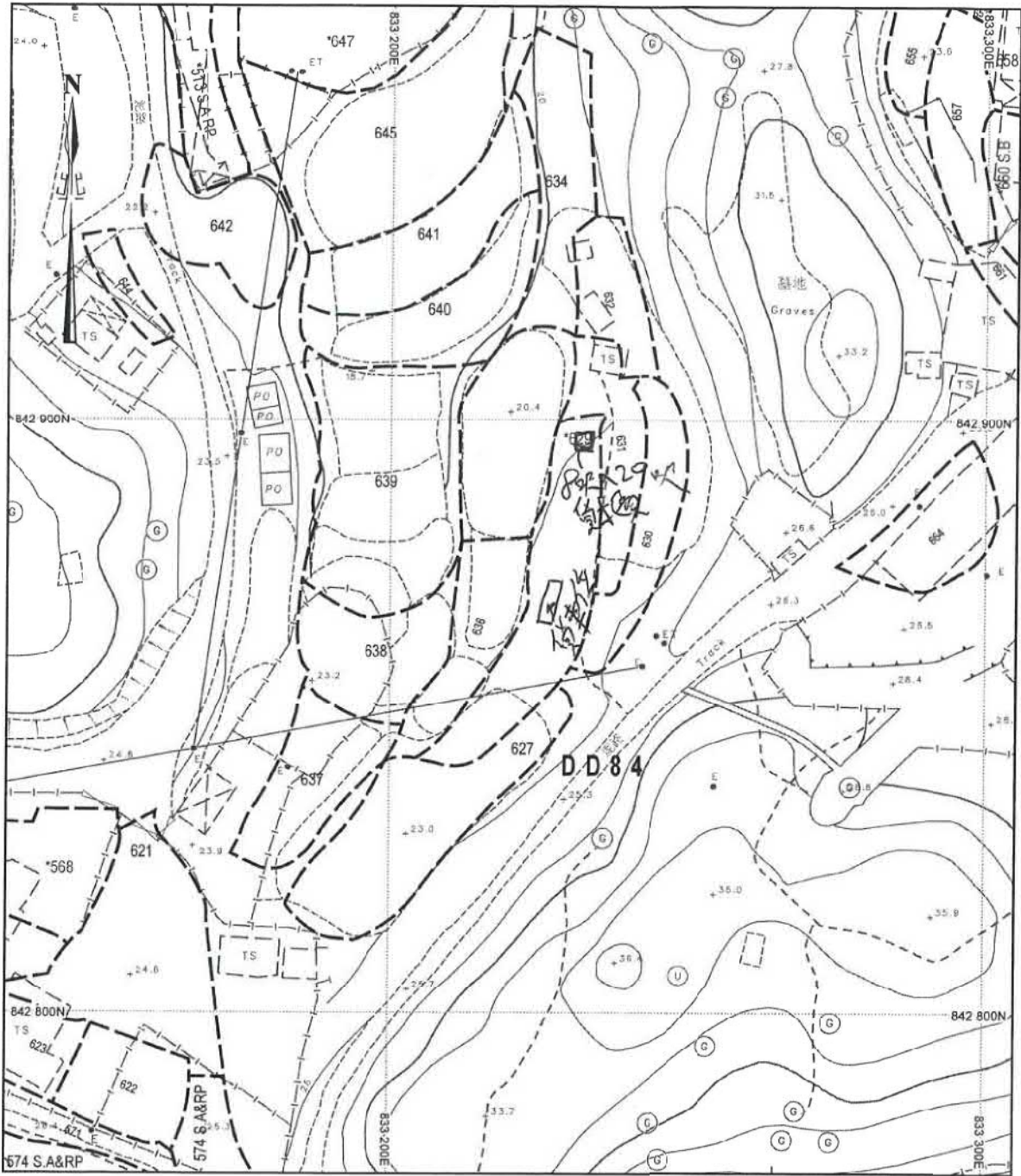



地段索引圖 LOT INDEX PLAN



地政總署測繪處 Survey and Mapping Office, Lands Department

比例尺 SCALE 1:1000



Locality : _____
 Lot Index Plan No. : LIP299148P
 District Survey Office : MPCHK
 Date : 15-Nov-2019
 Reference No. : 3-NW-23A

香港特別行政區政府 — 版權所有
 © Copyright reserved - Hong Kong SAR Government
 SMO-P01 20191115114105 10

免責聲明

本圖則乃地段索引圖的複本，顯示地段界線的大概位置，包括根據政府撥地、臨時政府撥地、短期租約及政府土地租用牌照而臨時佔用土地的位置。臨時佔用土地的情況可憑藉短期通知出現或終止，因此應向有關的分區地政專員核證。本圖則所示的資料必須透過實地測量予以核實。當有更佳或新的地界證據時，地段索引圖可能會被修訂而無須事先通知。

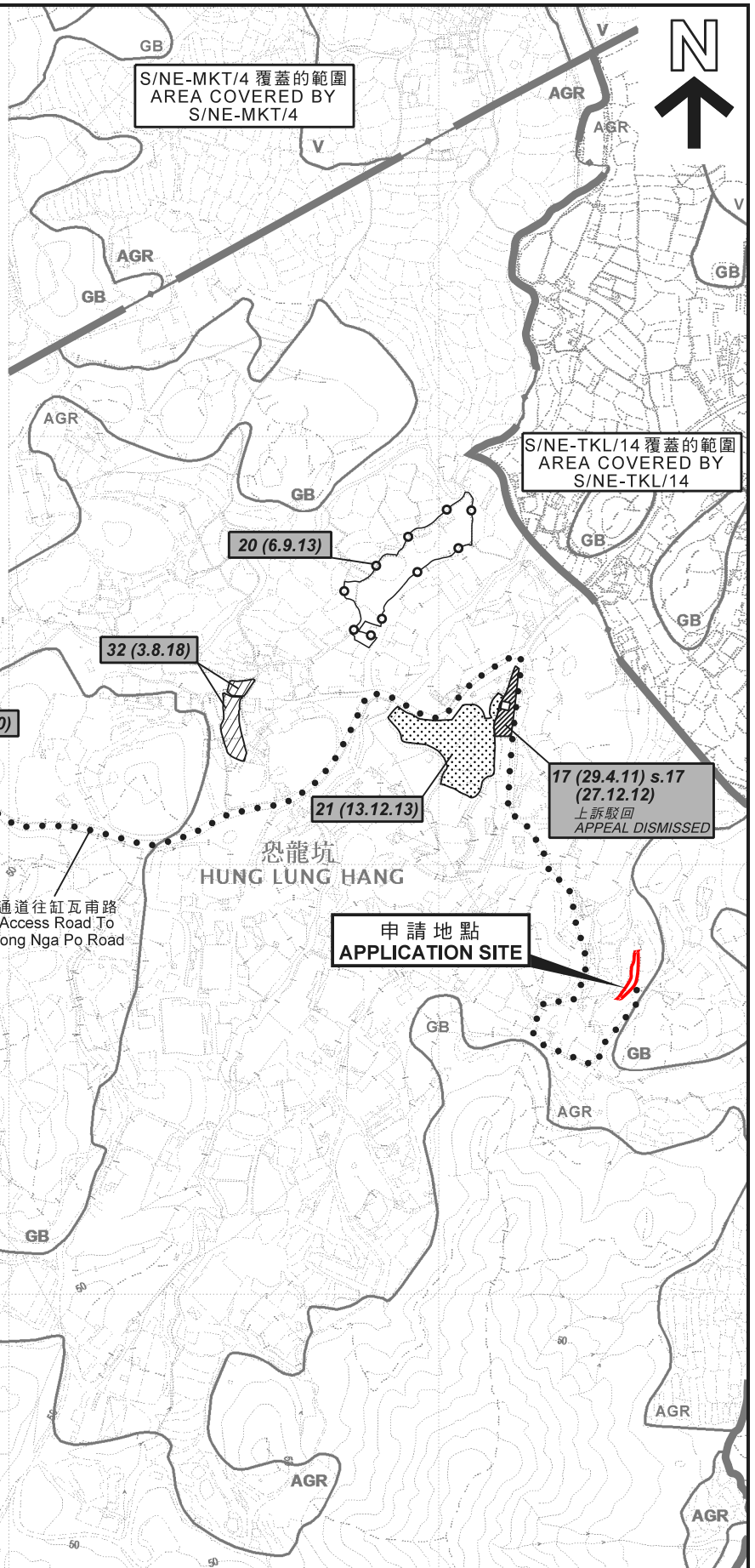
Disclaimer

This plan is a copy of the lot index plan showing the approximate location of lot boundaries, including the temporary occupation of land under Government Land Allocations, Temporary Government Land Allocations, Short Term Tenancies and Government Land Licences. The temporary occupation of land may be created or terminated at short notice and should be confirmed with the District Lands Officer. The information shown on this plan **MUST** be verified by field survey. The lot index plan may be revised without prior notification as better or new boundary evidence becomes available.

參考編號 REFERENCE No. A/NE-HLH/39

繪圖 DRAWING A-1

(來源： 附件 I)
 (Source : Appendix I)



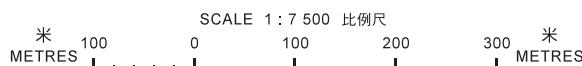
圖例 LEGEND

20 (6.9.13)	被拒絕的申請 REJECTED APPLICATION
20 (6.9.13)	會議日期 DATE OF MEETING
20 (6.9.13)	申請編號 APPLICATION NUMBER

申請地點界線只作識別用
APPLICATION SITE BOUNDARY
FOR IDENTIFICATION PURPOSE ONLY

位置圖 LOCATION PLAN

臨時露天存放建築材料(為期3年)
新界恐龍坑丈量約份第84約地段第629號
TEMPORARY OPEN STORAGE OF
CONSTRUCTION MATERIALS FOR A PERIOD OF 3 YEARS
LOT 629 IN D.D. 84, HUNG LUNG HANG, N.T.



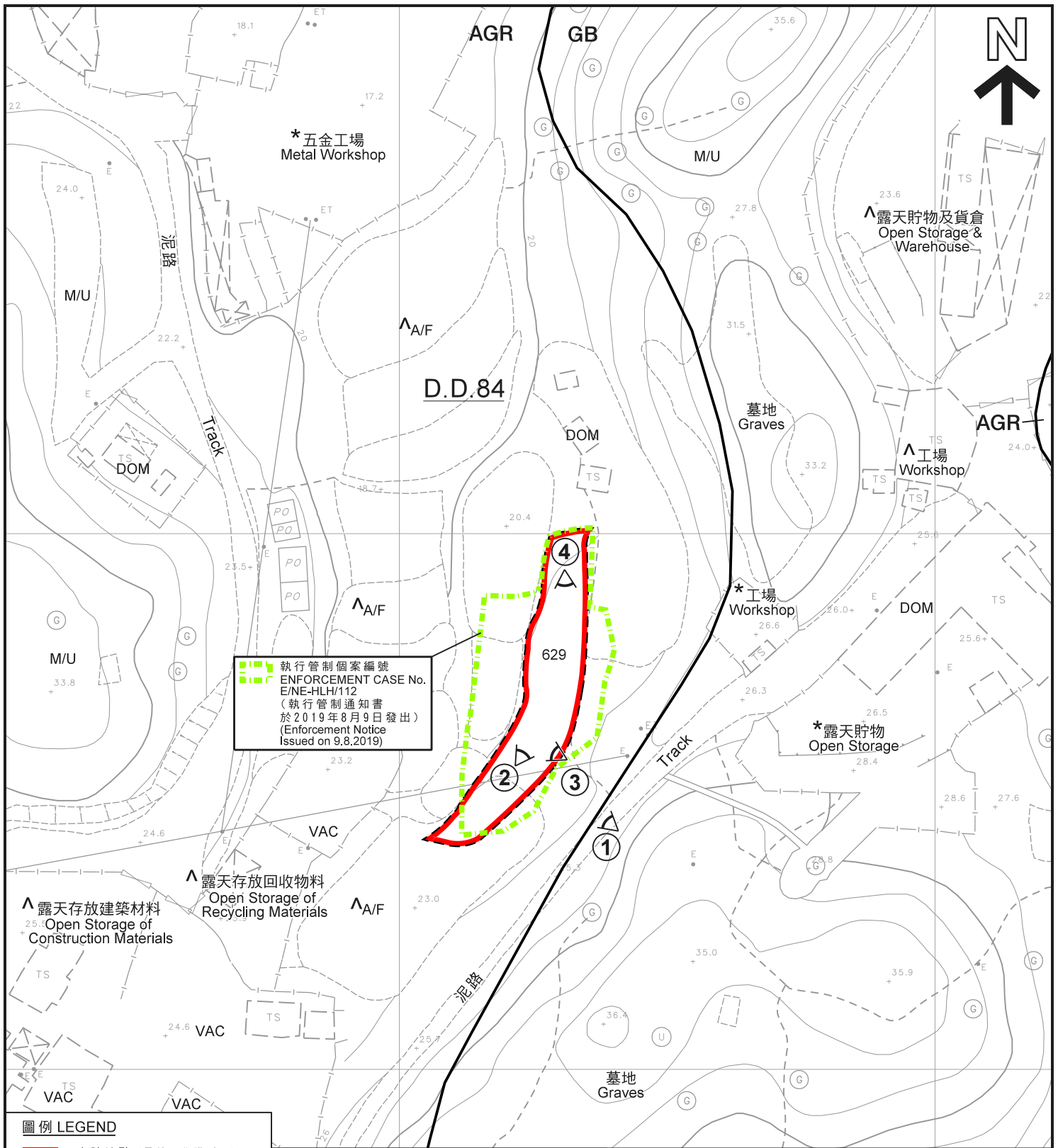
**規劃署
PLANNING
DEPARTMENT**



參考編號
REFERENCE No.
A/NE-HLH/39

**圖 PLAN
A-1**

本摘要圖於2019年12月17日擬備，所根據的資料為於
2017年12月5日核准的分區計劃大綱圖編號S/NE-FTA/16、
2017年12月5日核准的分區計劃大綱圖編號S/NE-HLH/11、
2017年12月5日核准的分區計劃大綱圖編號S/NE-MKT/4及
2010年2月2日核准的分區計劃大綱圖編號S/NE-TKL/14
EXTRACT PLAN PREPARED ON 17.12.2019 BASED ON
OUTLINE ZONING PLAN No. S/NE-FTA/16
APPROVED ON 5.12.2017.
OUTLINE ZONING PLAN No. S/NE-HLH/11
APPROVED ON 5.12.2017.
OUTLINE ZONING PLAN No. S/NE-MKT/4
APPROVED ON 5.12.2017 AND
OUTLINE ZONING PLAN No. S/NE-TKL/14
APPROVED ON 2.2.2010



--- 執行管制個案編號
 ENFORCEMENT CASE No.
 E/NE-HLH/112
 (執行管制通知書
 於2019年8月9日發出)
 (Enforcement Notice
 Issued on 9.8.2019)

圖例 LEGEND

- 申請地點 (界線只作識別用)
APPLICATION SITE
(BOUNDARY FOR IDENTIFICATION
PURPOSE ONLY)
- AGR** 農業
AGRICULTURE
- GB** 綠化地帶
GREEN BELT
- 1 實地照片的觀景點
VIEWING POINT OF SITE PHOTO

- A/F 休耕農地
FALLOW AGRICULTURAL LAND
- DOM 住用構築物
DOMESTIC STRUCTURE
- M/U 荒地
UNUSED LAND
- VAC 空置
VACANT


註釋 Notes:

- (1) 2019年11月29日勘測的土地用途
Land uses shown on this plan are in accordance with the land use survey conducted by the Planning Department on 29.11.2019
- (2) * 土地用途跟1999年2月26日勘測的土地用途一致
Indicates that the use is the same as that revealed by the land use survey conducted by the Planning Department on 26.2.1999
- (3) ^ 土地用途跟1999年2月26日勘測的土地用途有別
Indicates that the use is different from that revealed by the land use survey conducted by the Planning Department on 26.2.1999

平面圖 SITE PLAN

本摘要圖於2020年1月10日擬備，
 所根據的資料為測量圖編號
 3-NW-23A
 EXTRACT PLAN PREPARED ON 10.1.2020
 BASED ON SURVEY SHEET No.
 3-NW-23A

臨時露天存放建築材料(為期3年)
 新界恐龍坑丈量約份第84約地段第629號
 TEMPORARY OPEN STORAGE OF
 CONSTRUCTION MATERIALS FOR A PERIOD OF 3 YEARS
 LOT 629 IN D.D. 84, HUNG LUNG HANG, N.T.



規劃署
PLANNING
DEPARTMENT



參考編號
 REFERENCE No.
A/NE-HLH/39

圖 PLAN
A-2



圖例 LEGEND

-  申請地點 (界線只作識別用)
APPLICATION SITE
(BOUNDARY FOR IDENTIFICATION
PURPOSE ONLY)

本摘要圖於2019年12月18日擬備，
所根據的資料為地政總署
於2015年9月24日拍得的航攝照片
編號CS61114
EXTRACT PLAN PREPARED ON 18.12.2019
BASED ON AERIAL PHOTO No. CS61114
TAKEN ON 24.9.2015 BY
LANDS DEPARTMENT

航攝照片 AERIAL PHOTO

臨時露天存放建築材料(為期3年)
新界恐龍坑丈量約份第84約地段第629號
TEMPORARY OPEN STORAGE OF
CONSTRUCTION MATERIALS FOR A PERIOD OF 3 YEARS
LOT 629 IN D.D. 84, HUNG LUNG HANG, N.T.

規劃署
PLANNING
DEPARTMENT




參考編號
REFERENCE No.
A/NE-HLH/39

圖 PLAN
A-3a



圖例 LEGEND

-  申請地點 (界線只作識別用)
- APPLICATION SITE (BOUNDARY FOR IDENTIFICATION PURPOSE ONLY)

本摘要圖於2019年12月18日擬備，
 所根據的資料為地政總署
 於2019年7月17日拍得的航攝照片
 編號E059105C
 EXTRACT PLAN PREPARED ON 18.12.2019
 BASED ON AERIAL PHOTO No. E059105C
 TAKEN ON 17.7.2019 BY
 LANDS DEPARTMENT

航攝照片 AERIAL PHOTO

臨時露天存放建築材料(為期3年)
 新界恐龍坑丈量約份第84約地段第629號
 TEMPORARY OPEN STORAGE OF
 CONSTRUCTION MATERIALS FOR A PERIOD OF 3 YEARS
 LOT 629 IN D.D. 84, HUNG LUNG HANG, N.T.

規劃署
 PLANNING
 DEPARTMENT



參考編號
 REFERENCE No.
 A/NE-HLH/39

圖 PLAN
 A-3b



申請地點界線只作識別用
APPLICATION SITE BOUNDARY FOR IDENTIFICATION PURPOSE ONLY

實地照片 SITE PHOTOS

本圖於2019年12月30日擬備，所根據的資料為攝於2019年11月29日的實地照片
PLAN PREPARED ON 30.12.2019 BASED ON SITE PHOTOS TAKEN ON 29.11.2019

臨時露天存放建築材料(為期3年)
新界恐龍坑丈量約份第84約地段第629號
TEMPORARY OPEN STORAGE OF CONSTRUCTION MATERIALS FOR A PERIOD OF 3 YEARS
LOT 629 IN D.D. 84, HUNG LUNG HANG, N.T.

規劃署
PLANNING
DEPARTMENT



參考編號
REFERENCE No.
A/NE-HLH/39

圖 PLAN
A-4a



申請地點
APPLICATION SITE



申請地點
APPLICATION SITE

申請地點界線只作識別用
APPLICATION SITE BOUNDARY FOR IDENTIFICATION PURPOSE ONLY

實地照片 SITE PHOTOS

本圖於2019年12月30日擬備，所根據的資料為攝於2019年11月29日的實地照片
PLAN PREPARED ON 30.12.2019 BASED ON SITE PHOTOS TAKEN ON 29.11.2019

臨時露天存放建築材料(為期3年)
新界恐龍坑丈量約份第84約地段第629號
TEMPORARY OPEN STORAGE OF CONSTRUCTION MATERIALS FOR A PERIOD OF 3 YEARS
LOT 629 IN D.D. 84, HUNG LUNG HANG, N.T.

規劃署
PLANNING
DEPARTMENT



參考編號
REFERENCE No.
A/NE-HLH/39

圖 PLAN
A-4b