

SMO-PC2 20180201194039 10

地段索引圖 LOT INDEX PLAN

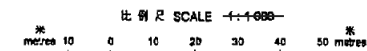
免費印印
本圖則乃地段索引圖的複本，顯示地段界線的大概位置，包括根據政府撥地、臨時政府撥地、短期租約及政府土地租用牌照而臨時佔用土地的位置。臨時佔用土地的情況可憑短期通知出現或終止，因此應向有關的分區地政專員核證。本圖則所示的資料必須經過實地測量予以核實。倘有更佳或新的地界證據時，地段索引圖可能會被修訂而無須事先通知。

Disclaimer
This plan is a copy of the lot index plan showing the approximate location of lot boundaries, including the temporary occupation of land under Government Land Allocations, Temporary Government Land Allocations, Short Term Tenancies and Government Land Licences. The temporary occupation of land may be created or terminated at short notice and should be confirmed with the District Lands Officer. The information shown on this plan **MUST** be verified by field survey. The lot index plan may be revised without prior notification as better or new boundary evidence becomes available.



地政總署測繪處
Survey and Mapping Office
Lands Department

香港特別行政區政府 — 版權所有
© Copyright reserved — Hong Kong SAR Government



Locality : NORTH

Lot Index Plan No. : YL0023022018

District Survey Office : Yuen Long

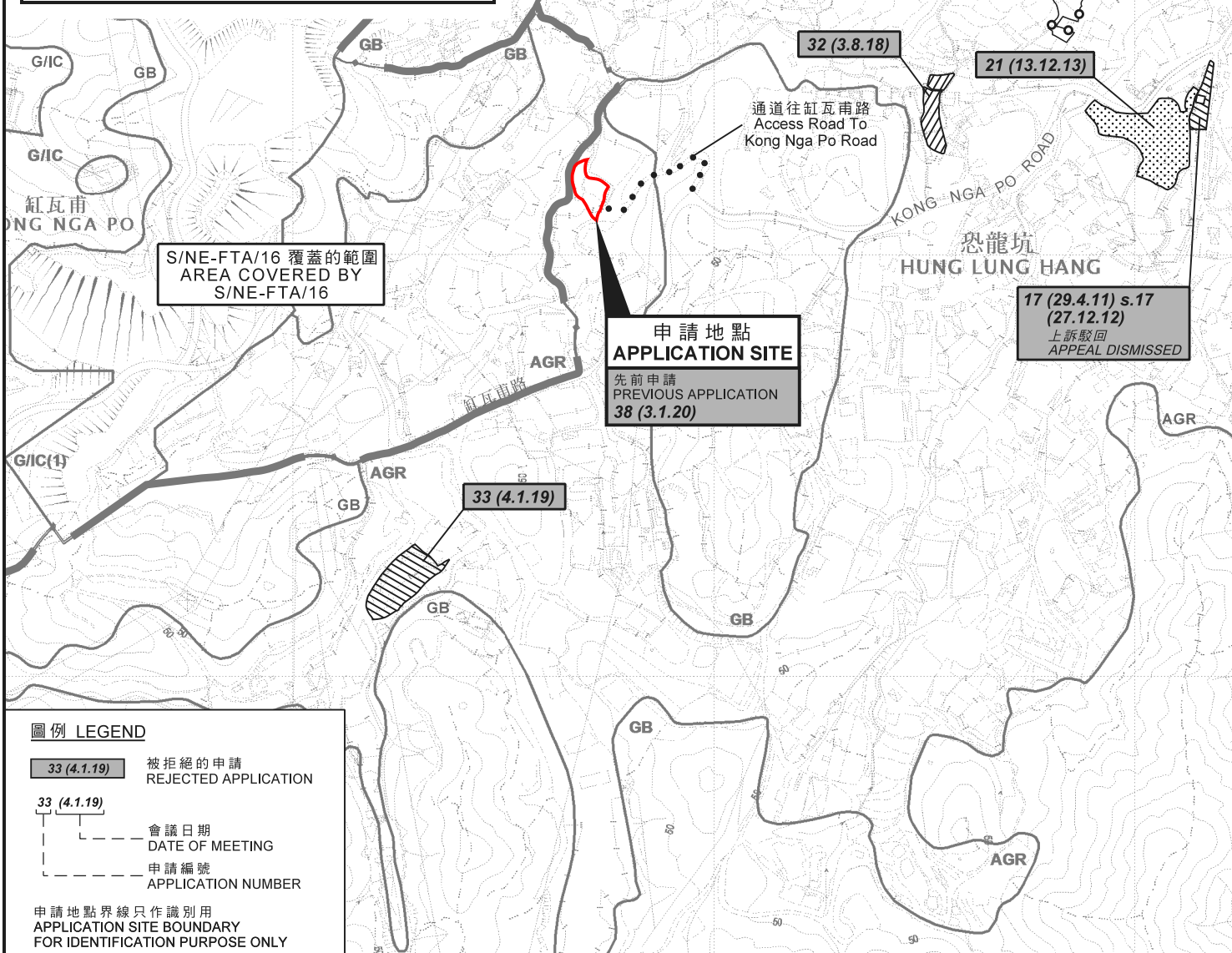
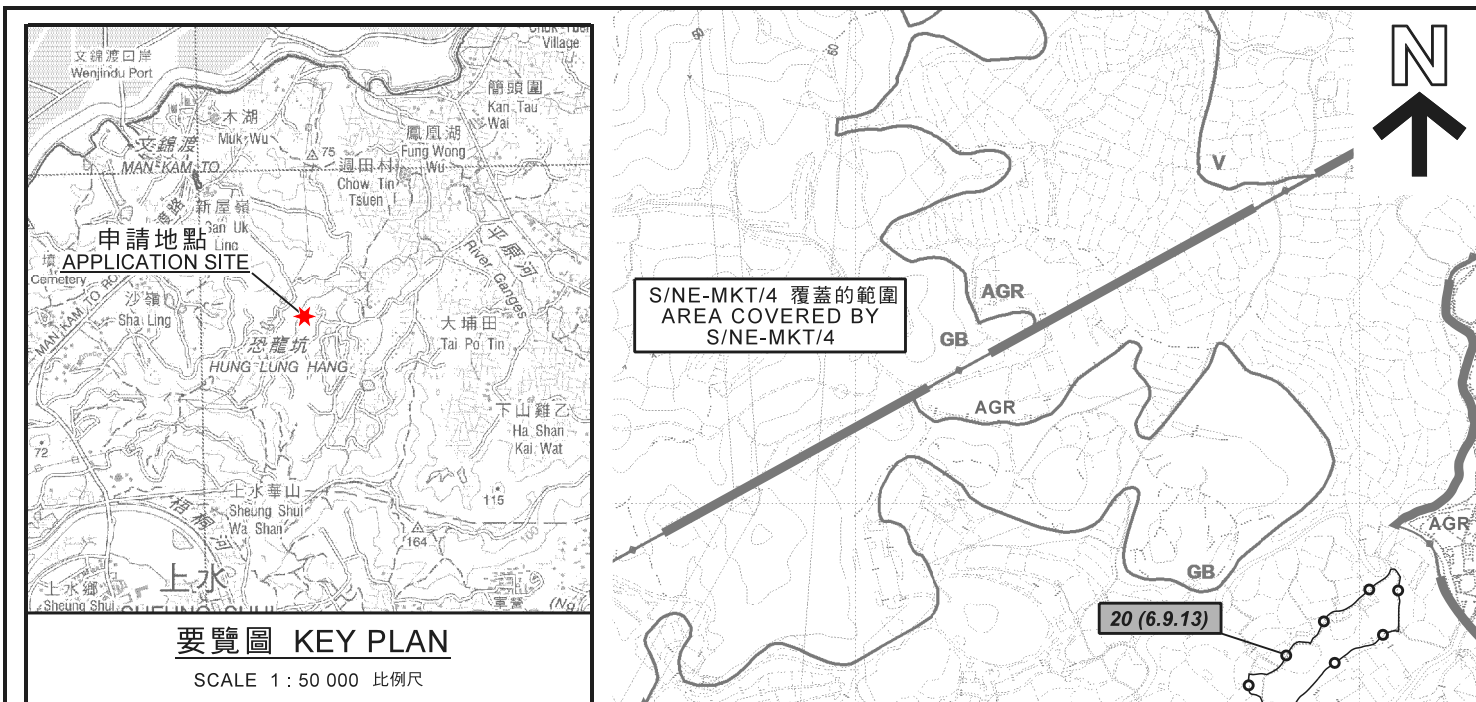
Date : 01-Feb-2018

Reference No. : 34NW-17C,3-NW-17D,3-NW-22A,3-NW-22B

參考編號
REFERENCE No. A/NE-HLH/43

繪圖 DRAWING A-1

(來源 : 附件 I)
(Source : Appendix I)



本摘要圖於2020年5月29日擬備，所根據的資料為於2017年12月5日核准的分區計劃大綱圖編號S/NE-FTA/16、2017年12月5日核准的分區計劃大綱圖編號S/NE-HLH/11及2017年12月5日核准的分區計劃大綱圖編號S/NE-MKT/4 EXTRACT PLAN PREPARED ON 29.5.2020 BASED ON OUTLINE ZONING PLAN No. S/NE-FTA/16 APPROVED ON 5.12.2017, OUTLINE ZONING PLAN No. S/NE-HLH/11 APPROVED ON 5.12.2017 AND OUTLINE ZONING PLAN No. S/NE-MKT/4 APPROVED ON 5.12.2017

位置圖 LOCATION PLAN

臨時露天存放建築物物料及機械、辦公室、員工休息室和儲物室（為期3年）
 新界打鼓嶺丈量約份第87約地段第327號
 CONSTRUCTION MATERIALS AND MACHINERY, OFFICE, STAFF REST ROOM AND STORE ROOM FOR A PERIOD OF 3 YEARS
 LOT 327 IN D.D. 87, TA KWU LING, N.T.

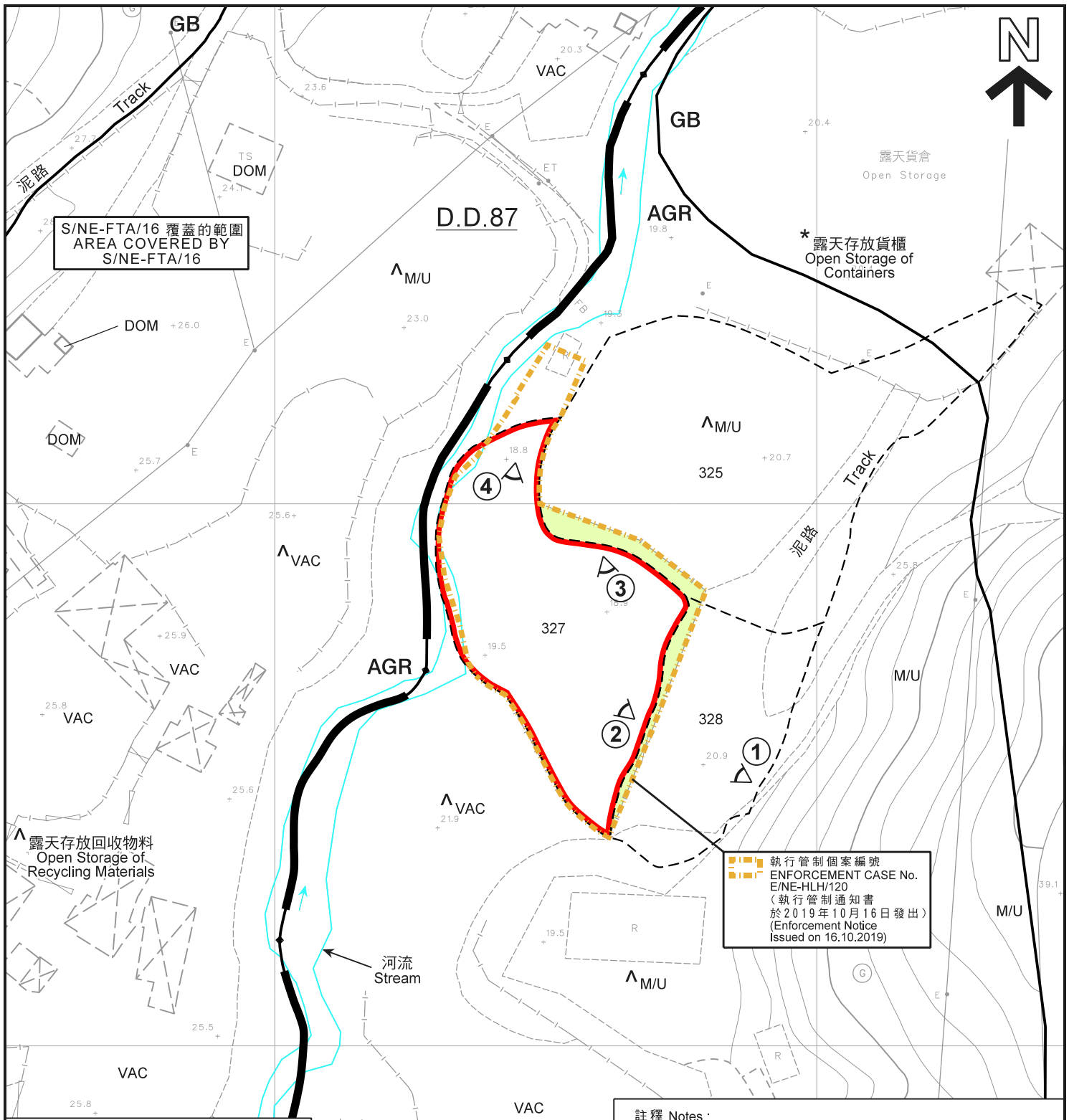
SCALE 1 : 7 500 比例尺

米 100 0 100 200 300 米
 METRES

規劃署 PLANNING DEPARTMENT

參考編號 REFERENCE No. **A/NE-HLH/43**

圖 PLAN A-1



S/NE-FTA/16 覆蓋的範圍
AREA COVERED BY
S/NE-FTA/16

D.D.87

露天貨倉
Open Storage

* 露天存放貨櫃
Open Storage of
Containers

露天存放回收物料
Open Storage of
Recycling Materials

執行管制個案編號
ENFORCEMENT CASE No.
E/NE-HLH/120
(執行管制通知書
於2019年10月16日發出)
(Enforcement Notice
Issued on 16.10.2019)

圖例 LEGEND

- 申請地點 (界線只作識別用)
APPLICATION SITE
(BOUNDARY FOR IDENTIFICATION
PURPOSE ONLY)
- 額外佔用範圍
ADDITIONAL OCCUPATION AREA
- AGR** 農業
AGRICULTURE
- GB** 綠化地帶
GREEN BELT

① 實地照片的觀景點
VIEWING POINT OF SITE PHOTO

- DOM 住用構築物
DOMESTIC STRUCTURE
- M/U 荒地
UNUSED LAND
- VAC 空置
VACANT

註釋 Notes:

- (1) 2020年5月18日勘測的土地用途
Land uses shown on this plan are in accordance with the land use survey conducted by the Planning Department on 18.5.2020
- (2) * 土地用途跟1991年4月1日、1999年3月1日及2日勘測的土地用途一致
Indicates that the use is the same as that revealed by the land use survey conducted by the Planning Department on 1.4.1991, 1 & 2.3.1999
- (3) ^ 土地用途跟1991年4月1日、1999年3月1日及2日勘測的土地用途有別
Indicates that the use is different from that revealed by the land use survey conducted by the Planning Department on 1.4.1991, 1 & 2.3.1999

平面圖 SITE PLAN

臨時露天存放建築物及機械、辦公室、員工休息室和儲物室 (為期3年)
新界打鼓嶺丈量約份第87約地段第327號
TEMPORARY OPEN STORAGE OF CONSTRUCTION MATERIALS AND MACHINERY, OFFICE, STAFF REST ROOM AND STORE ROOM FOR A PERIOD OF 3 YEARS LOT 327 IN D.D. 87, TA KWU LING, N.T.

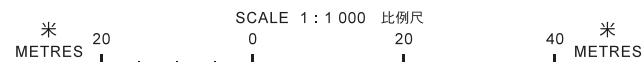
規劃署
PLANNING
DEPARTMENT



本摘要圖於2020年5月29日擬備，
所根據的資料為測量圖編號
3-NW-22B
EXTRACT PLAN PREPARED ON 29.5.2020
BASED ON SURVEY SHEET No.
3-NW-22B

參考編號
REFERENCE No.
A/NE-HLH/43

圖 PLAN
A-2





圖例 LEGEND

- 申請地點 (界線只作識別用)
- APPLICATION SITE
- (BOUNDARY FOR IDENTIFICATION PURPOSE ONLY)

本摘要圖於2020年5月29日擬備，
 所根據的資料為地政總署
 於2017年3月2日拍得的航攝照片
 編號E015338C
 EXTRACT PLAN PREPARED ON 29.5.2020
 BASED ON AERIAL PHOTO No. E015338C
 TAKEN ON 2.3.2017 BY
 LANDS DEPARTMENT

航攝照片 AERIAL PHOTO

臨時露天存放建築物料及機械、辦公室、
 員工休息室和儲物室 (為期3年)
 新界打鼓嶺丈量約份第87約地段第327號
 TEMPORARY OPEN STORAGE OF
 CONSTRUCTION MATERIALS AND MACHINERY, OFFICE,
 STAFF REST ROOM AND STORE ROOM FOR A PERIOD OF 3 YEARS
 LOT 327 IN D.D. 87, TA KWU LING, N.T.

規劃署
PLANNING
DEPARTMENT




參考編號
 REFERENCE No.
A/NE-HLH/43

圖 PLAN
A-3a



圖例 LEGEND

-  申請地點 (界線只作識別用)
APPLICATION SITE
(BOUNDARY FOR IDENTIFICATION
PURPOSE ONLY)

本摘要圖於2020年5月29日擬備，
所根據的資料為地政總署
於2019年7月17日拍得的航攝照片
編號E059109C
EXTRACT PLAN PREPARED ON 29.5.2020
BASED ON AERIAL PHOTO No. E059109C
TAKEN ON 17.7.2019 BY
LANDS DEPARTMENT

航攝照片 AERIAL PHOTO

臨時露天存放建築物料及機械、辦公室、
員工休息室和儲物室 (為期3年)
新界打鼓嶺丈量約份第87約地段第327號
TEMPORARY OPEN STORAGE OF
CONSTRUCTION MATERIALS AND MACHINERY, OFFICE,
STAFF REST ROOM AND STORE ROOM FOR A PERIOD OF 3 YEARS
LOT 327 IN D.D. 87, TA KWU LING, N.T.

規劃署
PLANNING
DEPARTMENT



參考編號
REFERENCE No.
A/NE-HLH/43

圖 PLAN
A-3b



實地照片 SITE PHOTOS

臨時露天存放建築物料及機械、辦公室、
員工休息室和儲物室（為期3年）
新界打鼓嶺丈量約份第87約地段第327號
TEMPORARY OPEN STORAGE OF
CONSTRUCTION MATERIALS AND MACHINERY, OFFICE,
STAFF REST ROOM AND STORE ROOM FOR A PERIOD OF 3 YEARS
LOT 327 IN D.D. 87, TA KWU LING, N.T.

規 劃 署
PLANNING
DEPARTMENT



參考編號
REFERENCE No.
A/NE-HLH/43

圖 **PLAN**
A-4a

本圖於2020年5月29日擬備，所根據
的資料為攝於2020年5月18日
的實地照片
PLAN PREPARED ON 29.5.2020 BASED ON
SITE PHOTOS TAKEN ON 18.5.2020

3



申請地點
APPLICATION SITE

4



申請地點
APPLICATION SITE

實地照片 SITE PHOTOS

本圖於2020年5月29日擬備，所根據的資料為攝於2020年5月18日的實地照片
PLAN PREPARED ON 29.5.2020 BASED ON SITE PHOTOS TAKEN ON 18.5.2020

臨時露天存放建築物料及機械、辦公室、員工休息室和儲物室（為期3年）
新界打鼓嶺丈量約份第87約地段第327號
TEMPORARY OPEN STORAGE OF CONSTRUCTION MATERIALS AND MACHINERY, OFFICE, STAFF REST ROOM AND STORE ROOM FOR A PERIOD OF 3 YEARS
LOT 327 IN D.D. 87, TA KWU LING, N.T.

規劃署
PLANNING
DEPARTMENT



參考編號
REFERENCE No.
A/NE-HLH/43

圖 PLAN
A-4b